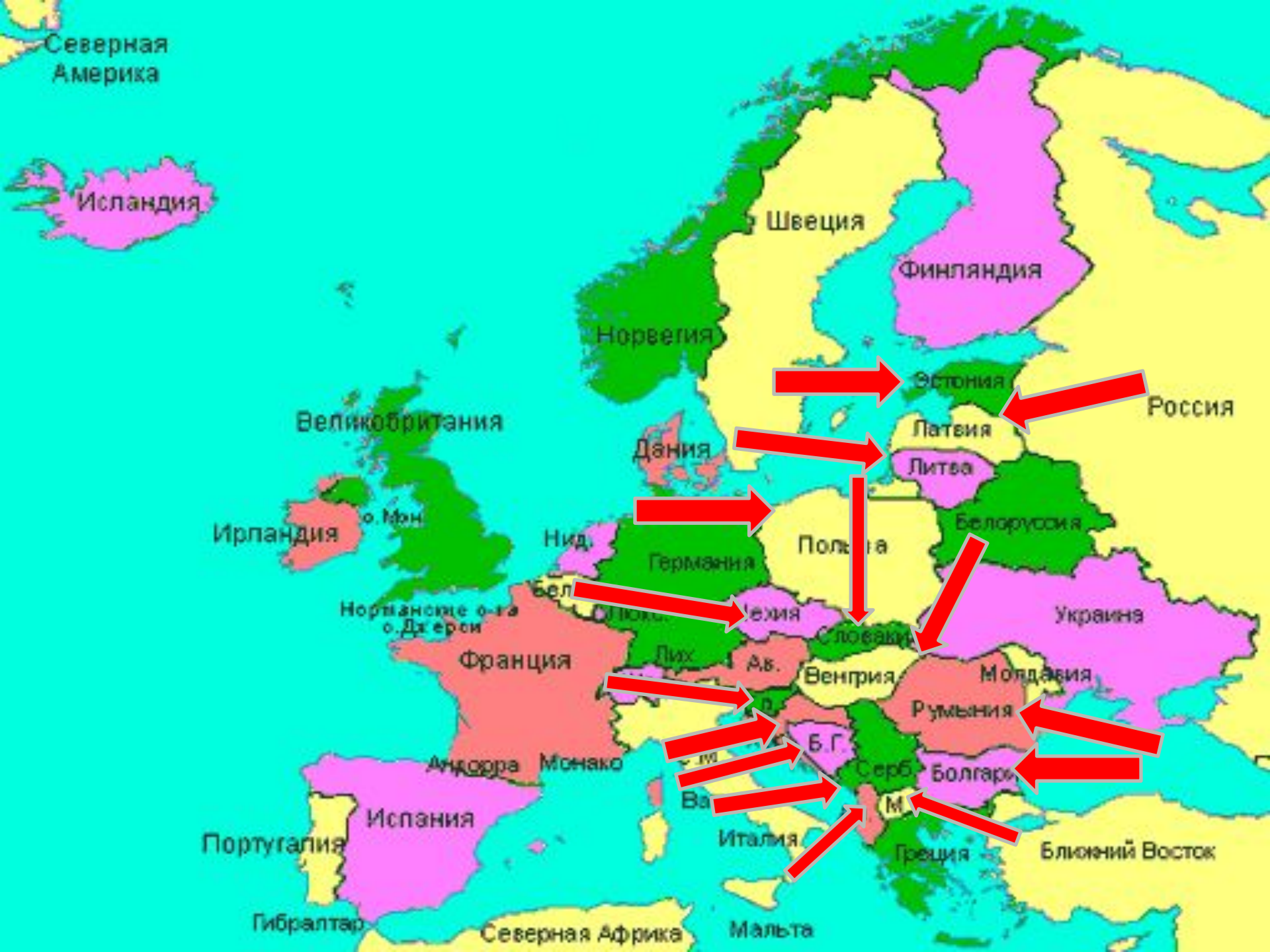


A world map with a dark red background. The landmasses are shown in a light gray color. The countries of Eastern Europe, including Russia, Ukraine, Belarus, Poland, Czech Republic, Slovakia, Hungary, and Romania, are highlighted in a bright red color. A white rectangular box with a thin black border is positioned over the center of the map, containing the title text.

СТРАНЫ ВОСТОЧНОЙ ЕВРОПЫ



Северная Америка

Исландия

Швеция

Финляндия

Норвегия

Великобритания

Эстония

Россия

Латвия

Дания

Литва

Ирландия

о. Мэн

Нид.

Германия

Польша

Белоруссия

Норманские о-ва
о. Дорсерн

Бел.

Чехия

Словакия

Украина

Франция

Лих.

Ав.

Венгрия

Молдавия

В. П.

Румыния

Андорра

Монако

Италия

Б.Г.

Серб.

Болгария

Португалия

Испания

Вал.

Италия

Греция

Ближний Восток

Гибралтар

Северная Африка

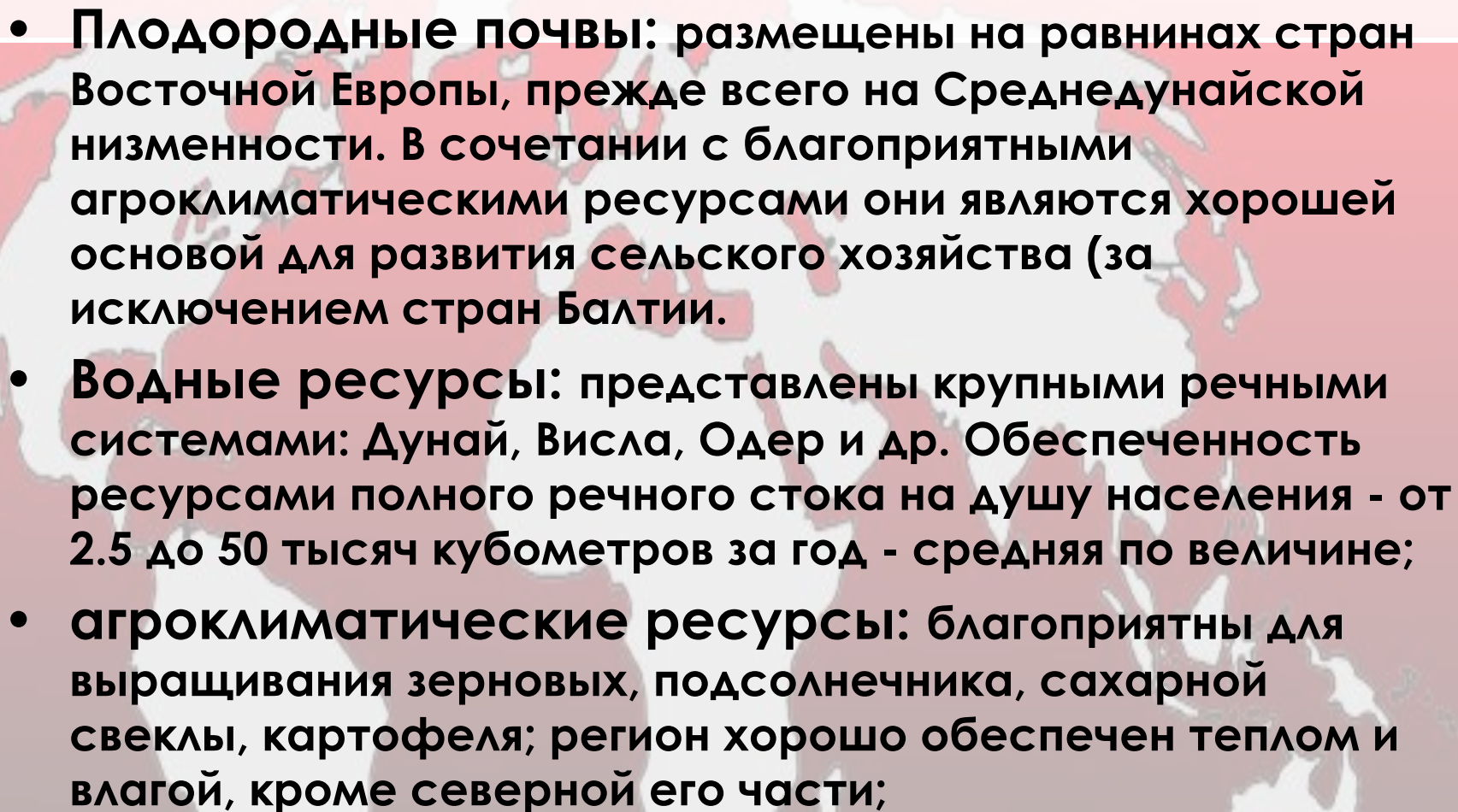
Мальта

Особенности ЭГП

- **Площадь 1 775 тыс. км**
- **Страны В. Европы представляют собой единый природно-территориальный массив, протянувшийся от Балтики до Черного и Адриатического морей. В основе региона и примыкающих к нему стран - древняя докембрийская платформа, перекрытая чехлом осадочных пород, а также область альпийской складчатости.**
- **регион имеет выход к Балтийскому, Адриатическому, Эгейскому, Чёрному морям, Финскому заливу, которые позволяют иметь связи со странами Азии, Африки, государствами СНГ и Европы. Однако, часть государств лишены этой возможности: Венгрия, Чехия, Словакия.**
- **Важной особенностью всех стран региона является их транзитное положение между странами Западной Европы и СНГ.**

Природные ресурсы

- каменный уголь — в Польше (Верхне-Силезский бассейн) и в Чехии (Остравско-Карвинский бассейн);
- нефть и газ — в Румынии;
- гидроэнергоресурсы — в Болгарии, Македонии;
- железная руда — в Румынии, Словакии, а также на территории стран бывшей Югославии;
- медь — в Польше, Румынии, Болгарии;
- бокситы — в Венгрии;
- хромиты — в Албании;
- горючие сланцы — в Эстонии;
- сера и калийные соли — в Польше и Румынии.

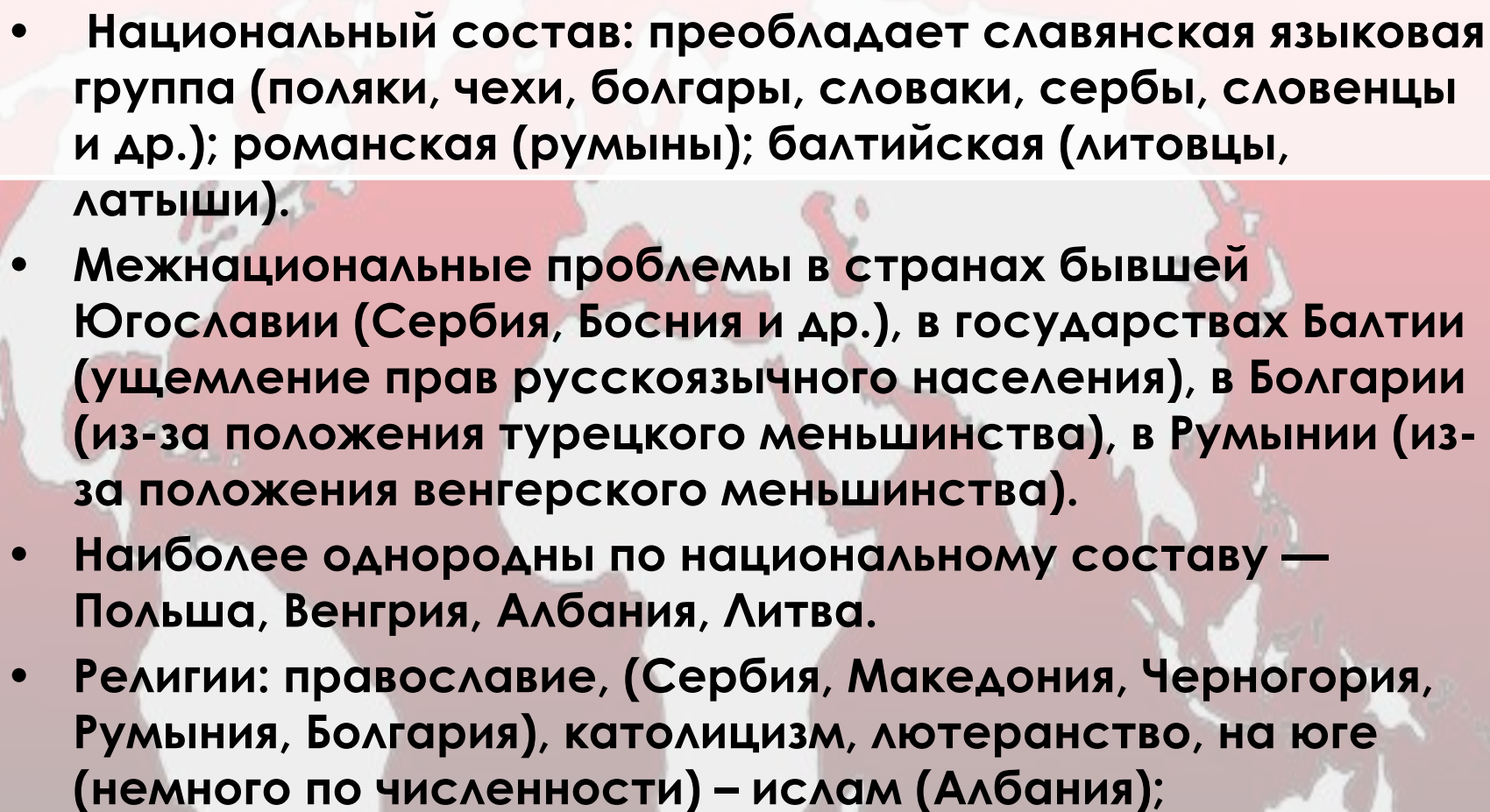
- 
- **Плодородные почвы:** размещены на равнинах стран Восточной Европы, прежде всего на Среднедунайской низменности. В сочетании с благоприятными агроклиматическими ресурсами они являются хорошей основой для развития сельского хозяйства (за исключением стран Балтии).
 - **Водные ресурсы:** представлены крупными речными системами: Дунай, Висла, Одер и др. Обеспеченность ресурсами полного речного стока на душу населения - от 2.5 до 50 тысяч кубометров за год - средняя по величине;
 - **агроклиматические ресурсы:** благоприятны для выращивания зерновых, подсолнечника, сахарной свеклы, картофеля; регион хорошо обеспечен теплом и влагой, кроме северной его части;

- **Обеспеченность лесными ресурсами в целом недостаточна для развития лесного хозяйства от 30 до 40 % территории, основная часть их приходится на вторичные смешанно-широколиственные леса.; Лишь в странах Балтии хвойные леса имеют промышленное значение.**
- **Широко представлены природно-рекреационные ресурсы курортами: Карловы Вары (Чехия), Закопане (Польша), Золотые Пески (Болгария), Балатон (Венгрия), курорты на Адриатике, Татры в Чехии.**




Население

- Численность - 130 млн. человек; Наибольшую численность населения имеет Польша (38,4 млн. чел.), наименьшую — Эстония (1,5 млн. чел.).
- Средняя плотность населения - от 10 до 100 человек на кв. километр;
- Тип воспроизводства - II: рождаемость, смертность, естественный прирост низкие. Венгрии и Болгарии наблюдается убыль населения (наибольшие - в Албании);
- Преобладание женского населения; (кроме Албании)
- Для региона характерно общее старение населения;
- Регион является пока очагом трудовой миграции в страны Западной Европы;
- Восточная Европа обладает трудовыми ресурсами средней квалификации.

- 
- **Национальный состав:** преобладает славянская языковая группа (поляки, чехи, болгары, словаки, сербы, словенцы и др.); романская (румыны); балтийская (литовцы, латыши).
 - **Межнациональные проблемы** в странах бывшей Югославии (Сербия, Босния и др.), в государствах Балтии (ущемление прав русскоязычного населения), в Болгарии (из-за положения турецкого меньшинства), в Румынии (из-за положения венгерского меньшинства).
 - **Наиболее однородны по национальному составу** — Польша, Венгрия, Албания, Литва.
 - **Религии:** православие, (Сербия, Македония, Черногория, Румыния, Болгария), католицизм, лютеранство, на юге (немного по численности) – ислам (Албания);

Урбанизация

- Уровень урбанизации: около 60 - 70 % населения проживает в городах, крупнейшие: Бухарест, Варшава, Будапешт;
- Регион является пока очагом трудовой миграции в страны Западной Европы;



Промышленность

- **Энергетика**

Вследствие дефицита запасов нефти эта область ориентирована на уголь, большая часть электроэнергии вырабатывается на ТЭС (более 60%), но важное место также принадлежит ГЭС и АЭС. Велико значение и гидроресурсов (Болгария, Румыния, Польша); В регионе построена одна из крупнейших АЭС - «Козлодуй» в Болгарии.

- **Металлургия**

Ориентирована и на собственное сырьё и на привозное: цветная - в Польше, Венгрии, Болгарии; чёрная - в Польше, Чехии;

Машиностроение



•Транспортное

- Чехия
- Венгрия
- Польша
- Латвия
- Эстония

•Станкостроение

- Чехия
- Польша
- Венгрия
- Румыния

•Электроника

- Венгрия
- Болгария
- Латвия

Химическая

- **Химическая промышленность региона сильно отстает от западноевропейской вследствие отсутствия сырья для самых передовых отраслей химии - нефти. Но все же можно отметить фармацевтику Польши и Венгрии, стекольную промышленность Чехии.**

Сельское хозяйство

Животноводство

- Страны Балтии, Польша, Чехия, Венгрия

Рожь, картофель

- Польша, Эстония, Латвия, Литва

Пшеница, кукуруза

- Венгрия, Румыния, Югославия, Болгария

Сельское хозяйство

Овощи,
фрукты,
виноград

• Венгрия, Болгария,
Румыния, страны
Балканы

масличными
культурами

• Болгария

Хмель

• Чехия

Внутренние различия

- 1. Северная группа: Польша, Латвия, Литва, Эстония. Для этих стран пока характерна низкая степень интеграции, но есть общие задачи в развитии морского хозяйства.
- 2. Центральная группа: Чехия, Словакия, Венгрия. Хозяйство первых двух стран носит ярко выраженный индустриальный характер. Чехия занимает первое место в регионе по объему промышленной продукции на душу населения.
- 3. Южная группа: Румыния, Болгария, страны бывшей Югославии, Албания. В прошлом - это наиболее отстающие страны, и сейчас, несмотря на большие изменения в их хозяйстве, страны этой группы отстают от стран 1-й и 2-й групп по большинству показателей.