

Сомали

Федеративная республика



Сомали. Основные данные

Официальное наименование Сомали - Федеративная республика Сомали. Практически распалась в результате гражданской войны и деятельности сепаратистов на несколько частей. Член ООН с 20 сентября 1960 года (дата независимости от Великобритании и Испании).

Языки: сомалийский и арабский.

Форма правления: официально – президентская республика, фактически - анархия

По территории 41-ая страна в мире. Размер - 637 657 кв.км.

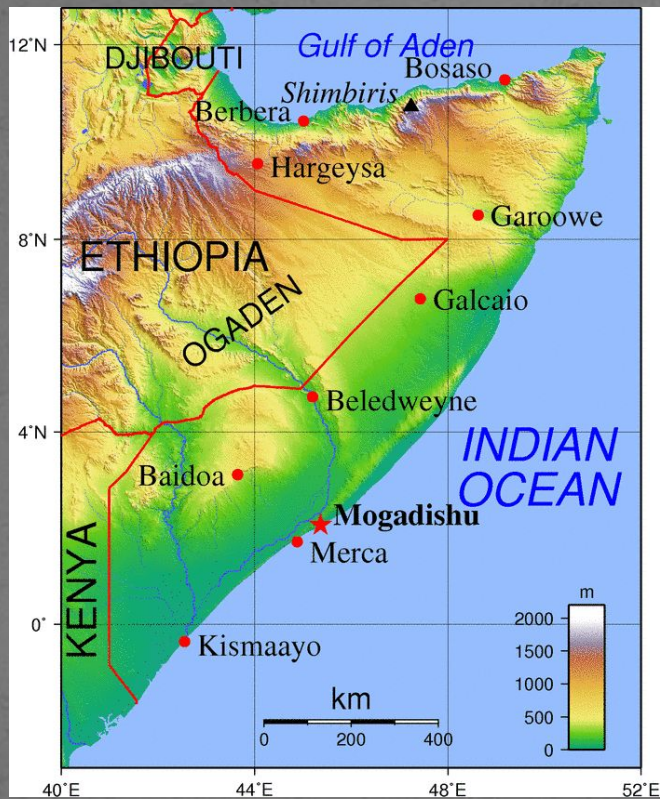
В среднем на каждый квадратный километр приходится 13 человек

Религия - ислам

Столица - Могадишо

Сомалийская федеративная республика

Топографическая карта



Спутниковый снимок




Государственные символы Сомали

Флаг



Герб





Столица Сомали - Могадишо

Это крупнейший
город и главный
порт страны.

Могадишо
является
культурным,
финансовым и
индустриальным
центром Сомали.



Могадисишо еще в древности был выбран региональным центром.

Так как это самая северная точка в восточной Африке, и тут находится удобная естественная бухта. Первое упоминание об этом городе относится к 1331 году. В настоящее время из-за довольно-таки продолжительного конфликта в республике Сомали город Могадисишо представляет из себя множество укреплений и блокпостов, расположенных по всей его территории. Тем не менее в этом городе на 2006 год проживало около 2 000 000 жителей.

Жилой район Могадишо. 2005 год.



Географическое положение Сомали

Рельеф страны равнинный. На севере и в междуречье Джубы и Веби-Шебели преобладают плато высотой 500—1500 м, сложенные в основном песчаниками и известняками. В понижениях на плато — баллах скапливается дождевая вода, с давних времён они служат источниками питьевой воды. Плато разделены неглубокими широкими долинами (Ногаль, Дарор и др.), по которым идут дороги и караванные пути, связывающие внутренние районы с побережьем.

Северный край плато рассечен глубокими ущельями. Там возвышаются горы Уарсанжели-Миджуртина (высшая точка — 2406 м, гора Суруд-Ад). На севере и юго-востоке плато Сомали окаймлены низменностями. Из-за сухого климата и большой водонепроницаемости пород плато безводны, что препятствует развитию земледелия и возникновению постоянных поселений. С давних времён это область преимущественно кочевого скотоводства.

Река Джубба



Природа и ископаемые

Почти 90 % территории Сомали занято обширными злаково-кустарниковыми полупустынями и сухими саваннами. В травяном покрове преобладают многолетние травы. Среди кустарников — акации и тамариксы. Лесов очень мало. Это узкие полосы галерейных лесов вдоль нижнего течения Джубы и Веби-Шебели, с 20-метровыми фикусами, гарциниями, акациями, пальмами.

Животный мир Сомали весьма разнообразен. В саваннах и полупустынях водятся разные виды антилоп, а также зебры, жирафы, буйволы и разнообразные хищники — львы, леопарды, гиены, шакалы. В прибрежных зарослях речных долин обитают слоны, носороги, бородавочники, множество обезьян. В реках водятся бегемоты и крокодилы.

Много птиц, рептилий и разнообразных насекомых. Прибрежные морские воды Сомали богаты рыбой и креветками.

Недра Сомали исследованы слабо. Известны месторождения гипса (в районе Берберы) и поваренной соли (Хордио и Джесира). В междуречье Джубы и Веби-Шебели имеются месторождения рудных полезных ископаемых — железная руда в Бургалане, а также урано-ториевые руды в районе Бур-Акаба и урано-ванадиевые руды в Мудуге. Возле Могадишо в начале 1980-х годов были обнаружены запасы нефти и газа, а на юге Сомали — титановые руды.

Горные вершины Кальд-Мадоу Санааг



Арабские лошади в засушливых равнинах Сомали

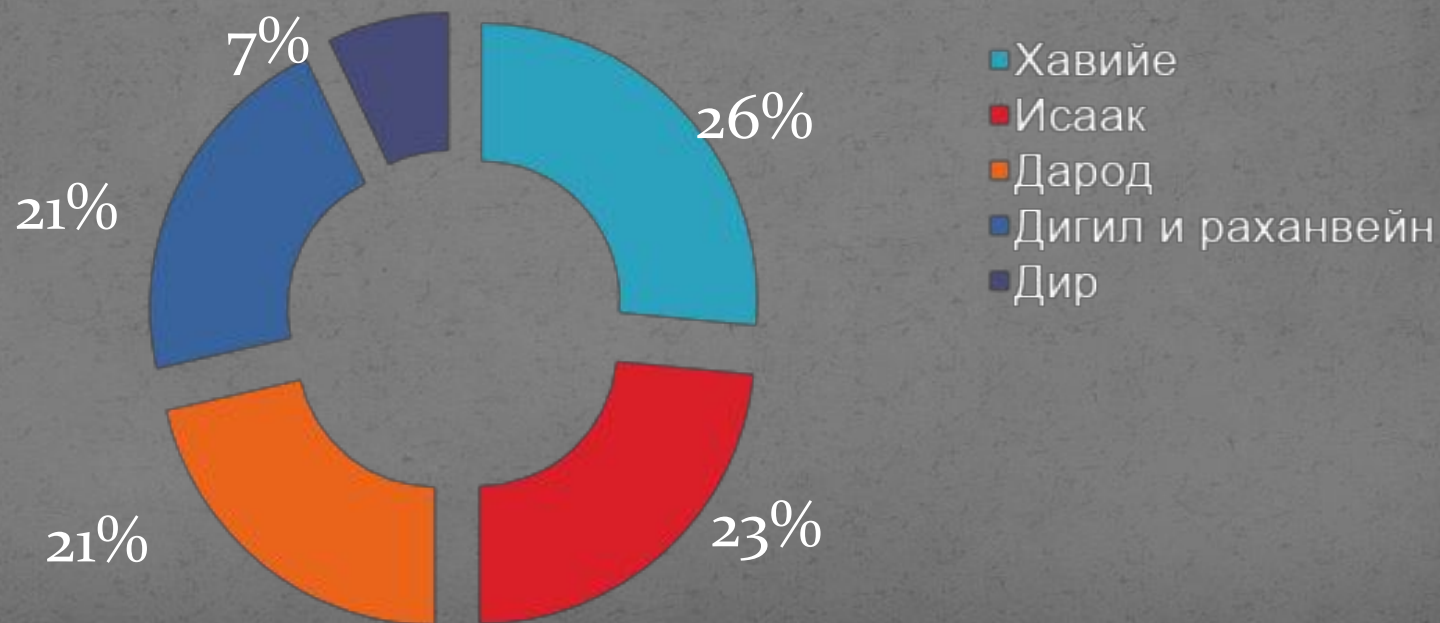


Население федеративной республики

Общая численность - 10 251 568 человека (на 2013 год). Около 85% населения – различные племена с общим названием «сомали» - относятся к эфиопской (восточноафриканской) расе.

Проблемы целостности и политической жизни страны в основном определяется многоэтническим населением. Всего племен шесть – дир, дарод, исаак, хавийе, дикиль. Остальные 15% - иностранцы

Количество в процентах



ДЕЯТЕЛЬНОСТЬ

Большинство населения Сомали – скотоводы-кочевники. Главная ценность для них – верблюды, которые являются что-то вроде замены местным сомалийским шиллингам, которые обесцениваются. Сомалиец, имеющий десяток верблюдов (или 100 коз) – зажиточен. «Настоящие богачи» – имеют от 100 до 1000 верблюдов. Кочевники живут в жилищах, напоминающих юрты, сделанных из верблюжьих шкур – акалах. Вокруг них сооружают забор из колючей акации для скота.

Государство занимается экспортом угля, бананов, рыбы, сорго и кукурузы. Также Сомали является основным мировым поставщиком ладана и смирны.

Сомалийские банту возделывают свой надел



Рыбные консервы



Сомалийский рыбак



Культура. Здания и праздники.

Оседлые сомалийцы (земледельцы и рыбаки) строят в своих деревнях цилиндрической формы хижины — *мундулло*, с саманными стенами и соломенной крышей. Размеры этих хижин, такие же, как юрты кочевников. Но в крупных деревнях сомалийцы возводят и прямоугольные жилища — *ариш*, размером до 8 на 15 м, с такими же саманными стенами, но с крышей из пальмовых листьев.

По праздникам сомалийцы устраивают массовые танцы с пением.

Аккомпанируют хлопками в ладоши, притопыванием, стуком деревянных дощечек. В более крупных поселениях танцуют и под звуки бубна и барабанов, а также под звуки, извлекаемые дутьём в морские раковины. Обычный повод для праздника — рождение сына, приплод верблюдицы, а также получение какого-нибудь дохода.

Культура. Одежда и еда.

Национальная одежда сомалийцев-мужчин состоит из набедренной повязки и ниспадающего с плеча по диагонали через грудь длинного куска ткани, обычно из полотна местного производства, окрашенного в белый, оранжевый или синий цвет — *фута бенадир*. Иногда надевается ещё наплечная накидка, которой в непогоду прикрывают голову. Платье женщины-сомалийки — кусок ткани длиной 10-15 м, часть которого обёртывается вокруг бедер, а остальным драпируют верхнюю часть туловища, но оставляя одно плечо обнажённым. Мужская и женская обувь — сандалии *дас*. Кроме того, многие сомалийцы носят на шее кожаные ошейники с цитатами из Корана.

Основная пища кочевников-скотоводов — верблюжье молоко (свежее и кислое), овечий и козий сыр, иногда мясо и каши. Осёдлые сомалийцы питаются в основном кашами, лепёшками и иногда молоком. Подавляющее большинство сомалийцев категорически не употребляют в пищу рыбу и птицу, а также яйца — эти продукты считаются в Сомали «нечистыми».

Пиратство

Сомалийские пираты – довольно таки известное явление в мире. Но что заставило людей пойти на этот путь?

Их заставили ступить на путь пиратства следующие факторы:

- Гражданская война и общий хаос
- Загрязнение вод(некоторых, но не всех) токсичным отходами, в следствии чего большинство людей потеряло свой главный промысел - рыболовство

Ежегодно ущерб от деятельности сомалийских пиратов возрастает. Размеры выкупов существенно возросли, они взаимосвязаны с размерами захваченных судов. Раньше сумма выкупа не превышала \$400 – 500 тыс., то сейчас она уже составляют примерно \$5 млн.

Всего было задержано около 500 сомалийских пиратов, но две трети из них были затем отпущены.

Сомалийские пираты на моторной лодке



Спасибо за
просмотр!