

Хозяйственное освоение Сибири

Учитель географии
1 категории Т.Н.Пронина
МОУ «Княжегорская СОШ»
Зубцовский район,
Тверская область

Что будем изучать?

- Освоение Сибири русскими.
- Тобольск, Иркутск – старые города России.
- Изменение роли городов в процессе освоения Сибири.
- Освоение Сибири в советское время.
- Различия в освоении территории Сибири.

Как осваивалась Сибирь?

Присоединение Сибири к Русскому государству началось с похода Ермака в 1581 году.

Освоение русских городов в Сибири:

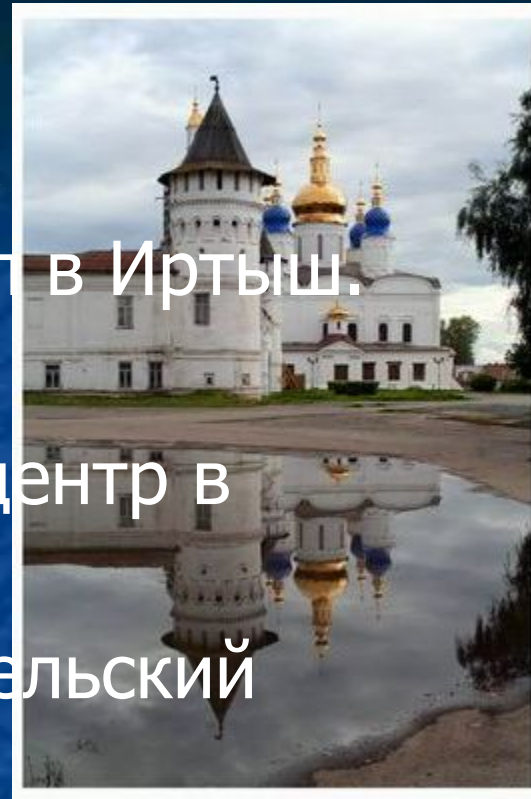
- Тюмень - 1581г
- Тобольск - 1587г
- Обдорск (Салехард) - 1595г

г.Тобольск


- Прочитать стр.216 §48

г.Тобольск

- Основан при впадении реки Тобол в Иртыш.
- Первая столица Сибири.
- Административный и церковный центр в 17-18 вв.
- Крупный культурный и просветительский центр Сибири.
- 1703 год – первая славяно-русская школа (театр, первый сибирский журнал...)
- В начале 18 в построен кремль по проекту С. У.Ремезова (см.Рис.138 на стр.216)



г.Тобольск



г.Тобольск



г.Тобольск современный



«Златокипящая Мангазея» - центр пушной торговли

- г.Мангазея основан в 1601 году в среднем течении реки Таз.
- Жители города занимались рыболовством, судоходством, ремеслами, промышляли соболя, выменивали меха у местного населения.
- Пушнина вывозилась из Сибири, Мангазея давала большой доход государству.
- Пушнина резко сократилась, население покинуло Мангазею.

«Линия проникновения» к югу (18-19вв)

- Строятся крепости, защищающие русских поселенцев от воинственных степных народов.
- Алтай (Баранул), Забайкалье(Нерчинск) -18в.
- добыча серебряных руд, выплавка серебра (серебряная монета – основная денежная система страны).
- Заселение степных районов.
- Открывается в Восточной Сибири месторождение золота. Россия получает 70% всего золота в 19 веке.

г.Иркутск

- Возник в 17 веке. Статус города получил в 1686 году.
- С 18 века – центр губернии.
- с начала 19 века – центр Восточно-Сибирского генерал – губернаторства.
- Иркутск – культурная столица(большая роль ссыльных декабристов.
- 20 век – Иркутск имеет вокруг себя развитую городскую агломерацию вдоль Транссиба (Шелехов, Ангарск, Усолье-Сибирское)



г.Иркутск сегодня

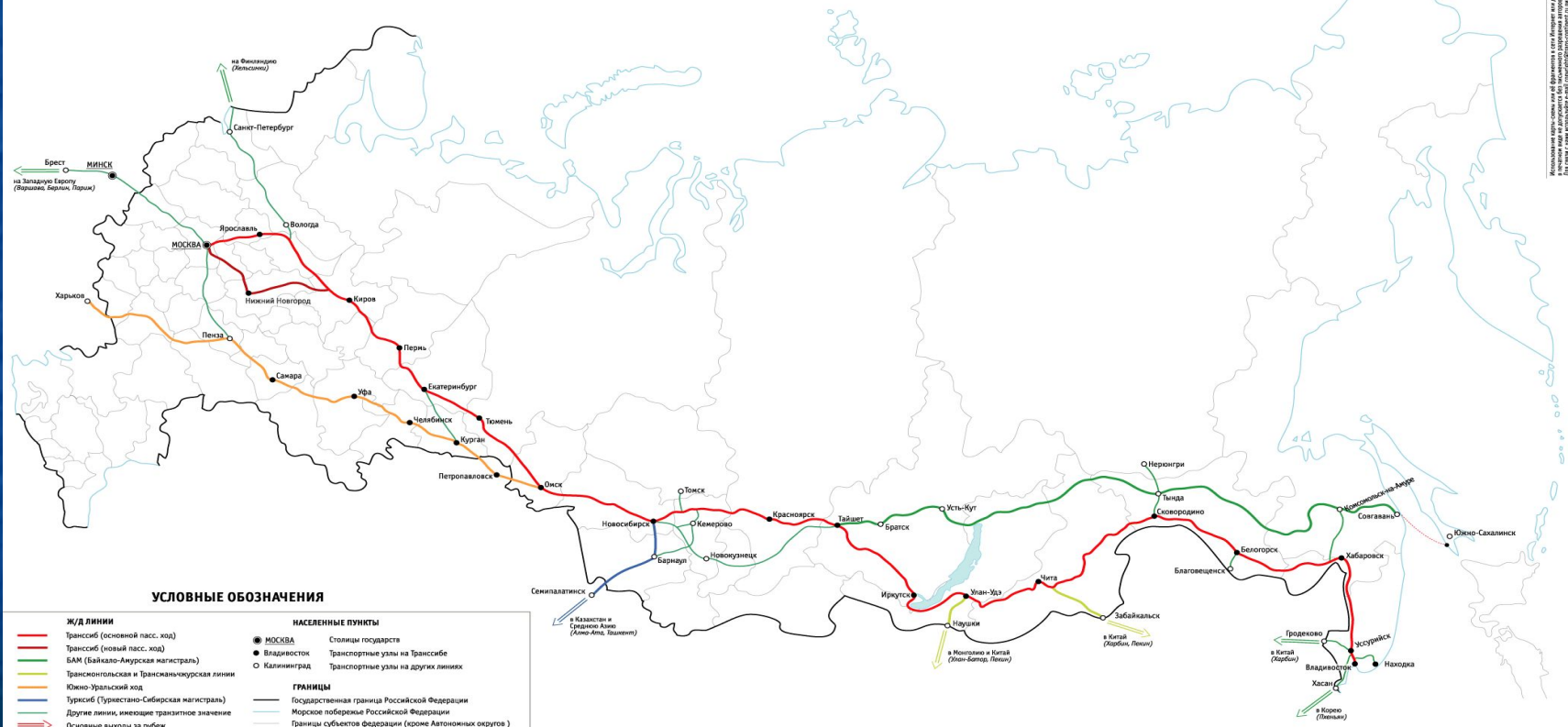


Транссибирская магистраль

- 1891год – начало строительства.
- Облегчила переселение людей в Сибирь.
- К 1914г в Сибирь переселились более 2 млн.чел
- Началось сельскохозяйственное освоение земель – вывоз за границу зерна и сливочного масла.

Москва- Ярославль- Киров- Пермь- Екатеринбург- Тюмень- Омск- Новосибирск- Красноярск – Тайшет- Иркутск- Улан – уде- Чита- Сковородино – Белогорск- Хабаровск- Уссурийск- Владивосток

ТРАНСИБИРСКАЯ МАГИСТРАЛЬ и другие основные транзитные линии России



УСЛОВНЫЕ ОБОЗНАЧЕНИЯ

- | | |
|--|--|
| Ж/Д ЛИНИИ | НАСЕЛЕННЫЕ ПУНКТЫ |
| — Транссиб (основной пасс. ход) | ● МОСКВА Столицы государств |
| — Транссиб (новый пасс. ход) | ● Владивосток Транспортные узлы на Транссибе |
| — БАМ (Байкало-Амурская магистраль) | ○ Калининград Транспортные узлы на других линиях |
| — Трансконгольская и Трансманьчжурская линии | |
| — Южно-Уральский ход | |
| — Турксиб (Туркестано-Сибирская магистраль) | ГРАНИЦЫ |
| — Другие линии, имеющие транзитное значение | — Государственная граница Российской Федерации |
| — Основные выходы за рубеж | — Морское побережье Российской Федерации |
| | — Границы субъектов федерации (кроме Автономных округов) |

Иллюстрация карты составлена на основе информации о сети железных дорог России, предоставленной Федеральным агентством по техническому регулированию и метрологии (Росстандарт).
Для печати и распространения в интернете необходимо получить разрешение от Росстандарт. (2012) 2012-2014.
© Росстандарт, 2012. www.standart.ru

г.Новосибирск –город миллионер

- 1893г- возникает поселок строителей железнодорожного моста.
- 1903г- преобразовывается в город Новониколаевск (в честь императора Николая – II).
- 1925г – переименовывается в г. Новосибирск.



г.Новосибирск



г. Красноярск

- основан в 1628 году как острог Красный Яр на правом берегу Енисея.
- В ВОВ эвакуированы десятки заводов.
- 1960 г – построена Красноярская ГЭС → ухудшилась экологическая обстановка.
Чем именно? (Стр.218 найти ответ)
- Заповедник «Столбы» со стометровыми причудливыми скалами.




г. Красноярск



Реконструкция жилого дома в центре г. Красноярск по ул. Маркса (1991 г.)

Красноярская ГЭС



Красноярская ГЭС



Красноярская ГЭС



Освоение Сибири в советское время

- В 1930 годы- индустриализация хозяйства.
- В ВОВ приняла сотни эвакуированных заводов, миллионы людей из западных районов СССР.
- После ВОВ развивается электроэнергетика (на Ангаре и Енисее)
- Выплавка алюминия на дешевой электроэнергии.
- Выплавка меди и никеля в Норильске.
- Добыча нефти и газа на севере Западной Сибири.
- Развивается ВПК . Возникают «закрытые города». Связанные с атомной промышленностью.

Освоение Сибири в советское время

- Льготы жителям.
- В 1990 е гг. отменены многие льготы → привело к оттоку населения из зоны Крайнего Севера

Программа президента

- Освоение и заселение территории Сибири

Практическая работа

Этап	Особенности	Ведущие отрасли хозяйства
Конец XVI в.		
		Добыча пушнины
XVIII – XIX вв.		
	Переселение людей из европейской части России в Сибирь	
1930 – 1940гг.		
	Разрыв многих производственных связей	

Домашнее задание

- §48,
- Вопросы 1-4 стр.220