

“КРЫМ И СЕВАСТОПОЛЬ” ИХ ИСТОРИЧЕСКОЕ ЗНАЧЕНИЕ ДЛЯ РОССИИ



Полуостров Крым




Полуостров Крым расположен на юге Восточной Европы. На севере полуостров соединен с материком узким Перекопским перешейком. С запада и юга полуостров омывают Черное море, с востока — Керченский пролив, а с северо-востока — воды Азовского моря



Происхождение слова Крым

Название «Крым» происходит от тюркского – вал, стена, ров. Перекопский вал отделял Крым от материка, он был построен 2 тыс. лет назад. До XIII в. полуостров носил название Таврика (по имени проживавших здесь древних племен тавров). С XV века полуостров стали называть Таврией, а после его вхождения в состав России в 1783 г. - Тавридой.



Херсонес Таврический

В VI веке греками был основан Херсонес Таврический, который просуществовал более 2 тыс. лет. Теперь это территория Севастополя. Херсонес в период расцвета – это крупный город – порт, окруженный мощными стенами, торговый, ремесленный и культурный центр всего юго-западного побережья Крыма.




Крещение князя Владимира в Херсонесе


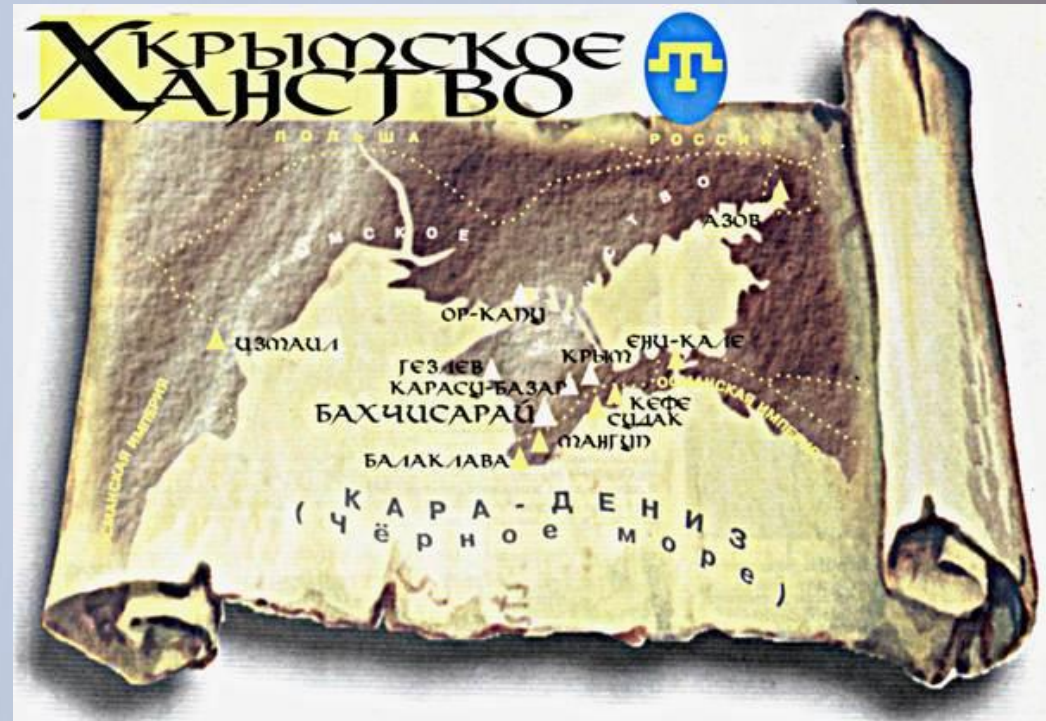
**Свою роль в истории Крыма
сыграла и Киевская Русь.**

В конце X в.

**в Херсонесе киевский князь
Владимир принял
христианство.**




В XIII веке на территорию полуострова вторглись ордынские войска (татаро-монголы), и в 1443 г. было образовано самостоятельное Крымское ханство. Развитие экономики и культуры Крыма и его растущее сближение с Русью были надолго остановлены ордынским нашествием.



На протяжении многих лет Россия вела войны с крымскими татарами. Окончательное покорение Крыма стало возможным лишь в результате заключения мирного договора между Россией и Турцией в 1774 году, и главная заслуга в окончательном решении Крымского вопроса принадлежит Григорию Потёмкину, который придавал большое значение присоединению Крыма к России. В конце 1782 года, оценивая все преимущества присоединения Крыма, светлейший излагает свое мнение в письме Екатерине II



Князь Григорий Александрович Потёмкин





Рассмотрев все доводы Потемкина в необходимости срочного решения столь важной внешне и внутривполитической задачи, 8 апреля 1783 года Екатерина II издает манифест о присоединении Крыма, где крымским жителям обещалось «свято и непоколебимо за себя и преемников престола нашего содержать их в равне с природными нашими подданными, охранять и защищать их лица, имущество, храмы и природную их веру...».

Именно Потемкину принадлежит слава «бескровного» присоединения Крыма.




Крымская война 1853-1856. Оборона Севастополя

Крым не раз становился ареной ожесточенных битв и сражений. Самая кровопролитная война XIX столетия в России получила название Крымской (1853 – 1856 гг.). Это была очередная русско-турецкая война.

И. Айвазовский.



«Вход в Севастопольскую бухту»




Оборона Севастополя




Началась героическая оборона Севастополя, которая продолжалась 349 дней под командованием вице-адмиралов В.А. Корнилова и П.С. Нахимова, контр-адмирала В.И. Истомина.




Павел Степанович
Нахимов



Владимир Иванович
Истомин




**Оборона закончилась
поражением русской армии
и сдачей города. Так же
бесславно закончилась вся
война, которая разрушила
город до основания, но и
прославила его на весь мир.**



Гражданская война в Крыму 1918-1920.

В борьбе за власть шли ожесточенные сражения между Красной и Белой армиями. Крым несколько раз переходил из рук в руки. В 1920 г. Крым стал частью Советской России.



Великая Отечественная война 1941-1945



В годы Великой Отечественной войны через Крымский полуостров не раз прокатывался огненный вал фронта. Эта война вошла в историю Крыма множеством героических, трагических и жестоких страниц.




Оборона Севастополя 1941-1942

Самое заметное событие той войны героическая оборона Севастополя, которая длилась 10 месяцев.



Оборона Севастополя 1941-1942

Защитников города постоянно поддерживали корабли флота. Прорываясь в осажденный Севастополь, они доставляли пополнения, боеприпасы, продукты питания, увозили на Большую землю раненых, стариков, женщин и детей, вели артиллерийский огонь по позициям врага. А когда надводные корабли уже не могли прорываться к Севастополю, их задачу отважно выполняли экипажи подводных лодок.



Оборона Севастополя 1941-1942

Освобождение Крыма и Севастополя весной 1944 г. Ставкой Верховного Главнокомандования было возложено на войска 4-го Украинского фронта. 9 мая 1944 г. был полностью освобожден Севастополь.




В этот день газета "Правда" писала:
"Здравствуй, родной Севастополь!
Любимый город советского народа,
город-герой, город-богатырь!
Радостно приветствует тебя вся
страна!".



Крым в послевоенное время

30 июня 1945 г. вместо Крымской АССР указом Президиума Верховного Совета СССР была создана Крымская область в составе РСФСР.

В 1948 г. Севастополь был выделен в отдельный административно – хозяйственный центр.



Распад СССР и референдум в Крыму



20 января 1991 г. в Крыму был проведён референдум. На голосование был поставлен вопрос: "Вы за воссоздание Крымской Автономной Советской Социалистической республики как субъекта Союза ССР и участника Союзного договора?"

Участвовало в референдуме 81 % граждан.

Проголосовало «За» - 93% жителей Крыма.


Но воля жителей Крыма была проигнорирована политиками!



Украина в наши дни



В ноябре 2013 г. - феврале 2014 г. в Украине разразился политический кризис. В феврале 2014 г. на фоне массовых беспорядков и кровавых столкновений сил правопорядка с митингующими оппозиционерами в Киеве, Президент Украины В.Ф. Янукович был отстранен от власти оппозицией и покинул страну, обратившись за помощью к России, призывая ее обеспечить защиту его жизни и безопасности.



Референдум 16 марта



МЫ СНОВА БУДЕМ ВМЕСТЕ

16 МАРТА 2014 ГОДА
РЕСПУБЛИКАНСКИЙ РЕФЕРЕНДУМ
О ВХОЖДЕНИИ КРЫМА В СОСТАВ РОССИИ


16 марта 2014 г. состоялся референдум о статусе Крыма. За воссоединение с Россией на референдуме в Крыму проголосовали 96,77% жителей.

Важное историческое событие
Русского мира!!!

A graphic featuring a map of the Crimean Peninsula. The map is colored in the Russian national colors: blue on top, white in the middle, and red on the bottom. Overlaid on the map is the Russian coat of arms, a golden eagle with wings spread, holding a shield with a white horse and a red shield. The word 'Крым' is written in large white letters on the left side of the map, and 'Россия' is written in large white letters on the right side. The Russian flag is also visible in the background of the map.

Крым вернулся домой в
Россию

96.77% За Россию!



Крым в наши дни

На основании результатов референдума от 16 марта 2014 года был ратифицирован Федеральный Конституционный Закон «О принятии в Российскую Федерацию Республики Крым и образовании в составе Российской Федерации новых субъектов – Республики Крым и города федерального значения Севастополя».



РАСПОРЯЖЕНИЕ ПРЕЗИДЕНТА РОССИЙСКОЙ ФЕДЕРАЦИИ

О подписании Договора между
Российской Федерацией и Республикой Крым о
принятии в Российскую Федерацию Республики Крым
и образовании в составе Российской Федерации
новых субъектов

1. Одобрить проект Договора между Российской Федерацией и Республикой Крым о принятии в Российскую Федерацию Республики Крым и образовании в составе Российской Федерации новых субъектов.
2. Считать целесообразным подписать Договор, предусмотренный настоящим распоряжением, на высшем уровне.



Президент
Российской Федерации В.Путин

17 марта 2014 года
№ 63-рп

