

Общая характеристика экономических районов РФ.



Подготовили:
Студенты 1 курса,
ФТД
Группы Т-116
Панкратова
Полина и Янченко
Алеся

1. Центральный

2. Центрально-Чернозёмный

3. Восточно-Сибирский

4. Дальневосточный

5. Северный

6. Северо-Кавказский

7. Северо-Западный

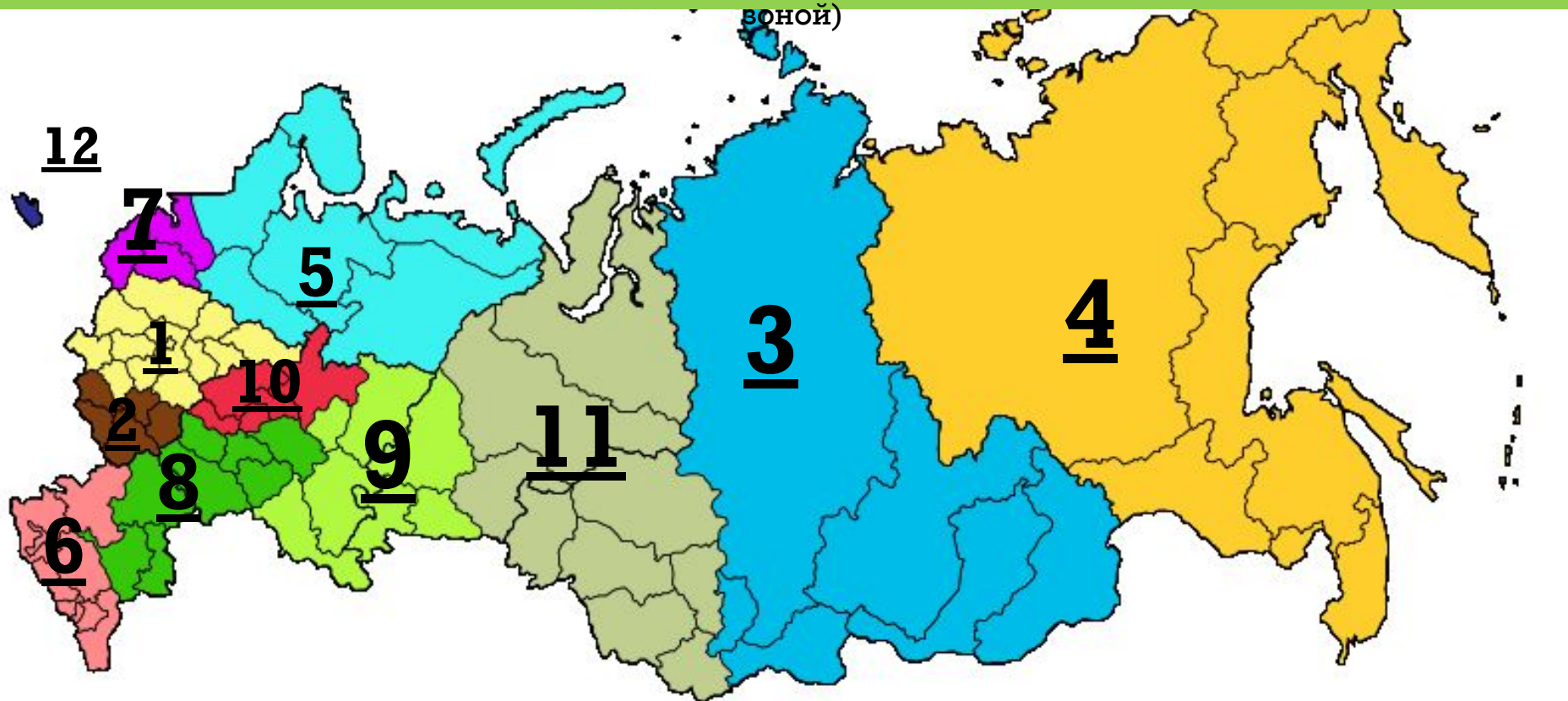
8. Поволжский

9. Уральский

10. Волго-Вятский

11. Западно-Сибирский

12. Калининградская область* (*входит в Северо-Западный ЭР и признана особой экономической зоной)



1) Центральный экономический

район

13 федеральных субъектов:

- Брянская область
- Владимирская область
- Ивановская область
- Калужская область
- Костромская область
- Москва
- Московская область
- Орловская область
- Рязанская область
- Смоленская область
- Тверская область
- Тульская область
- Ярославская область

□ Население — 30,5 млн. чел.

□ Площадь 486 тыс. кв. км.



Центр экономического района -
город Москва.

Меню

2) Центрально-Чернозёмный экономический район

Включает 5 регионов:

- Белгородская область
- Воронежская область
- Курская область
- Липецкая область
- Тамбовская область

Площадь: 167 700 км²,

Численность

населения: 7 260 200

чел.

Плотность населения:

47 чел./км²,

Уровень

урбанизации: 62 %

населения проживает

в городах.



Меню

3) Восточно-Сибирский экономический район

состоит из 6
федеральных
субъектов:

- Республика Бурятия
- Республика Тыва
- Республика Хакасия
- Забайкальский край
- Красноярский край
- Иркутская область

- ❑ **Население — 8 387,3 тыс. чел.**
- ❑ **Площадь 4123 тыс. кв. км.**

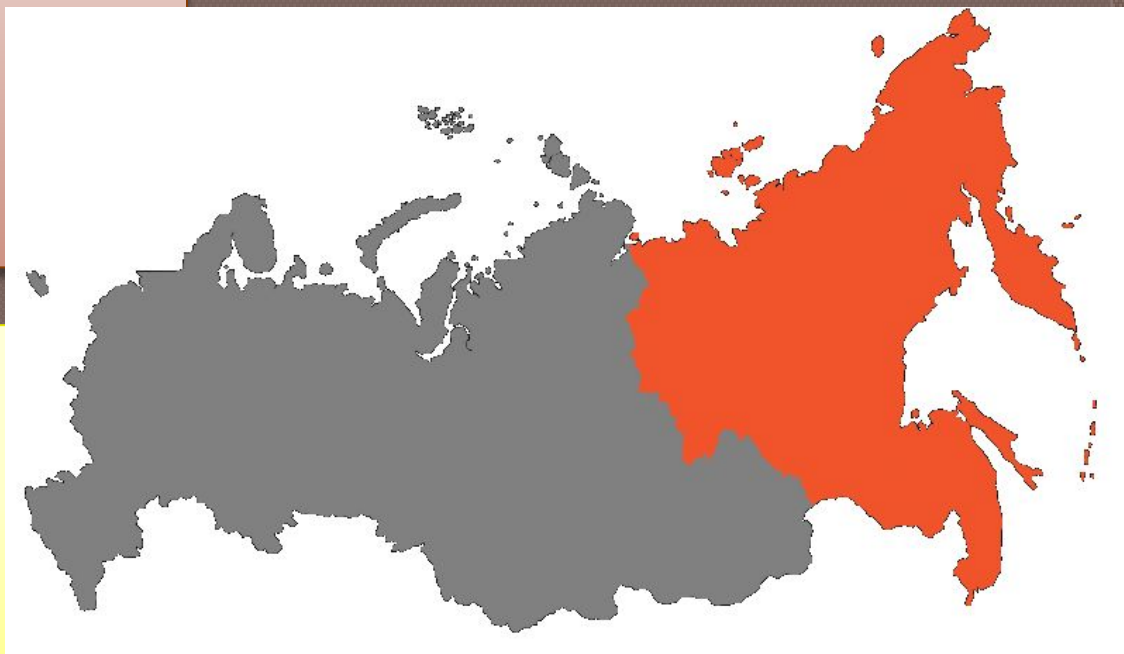


Меню

4) Дальневосточный экономический

Состав экономического района:

- Якутия
- Еврейская автономная область
 - Камчатский край
- Чукотский автономный округ
 - Приморский край
 - Хабаровский край
 - Амурская область
- Магаданская область
- Сахалинская область



Территория — площадь
6215,9 тыс. км² (36,4 % РФ)

Население
6 263 219 жит. (2012)
(4,38 % РФ), в том числе:
-городского - 74,98 %
-сельского - 25,02 %


5) Северный экономический район

состоит из 6 федеральных субъектов:

- Республика Карелия
- Республика Коми
- Архангельская область
- Вологодская область
- Мурманская область
- Ненецкий АО

□ **Площадь территории — 1466,3 тыс. кв.км**

□ **Население - 4 млн 725 тыс. чел. (2010)**



Меню

6) Северо-Кавказский экономический

состоит из 10 федеральных субъектов:

- Республика Адыгея
- Республика Дагестан
- Республика Ингушетия
- Кабардино-Балкарская Республика
- Карачаево-Черкесская Республика
- Краснодарский край
- Ростовская область
- Республика Северная Осетия — Алания
- Ставропольский край
- Чеченская Республика

□ район занимает всего 2% площади страны (355,1 тыс.),
□ здесь проживает 19'445'604 человек



Меню

7) Северо-Западный экономический район

Состоит из пяти субъектов

Российской Федерации:

- Ленинградская область
- Новгородская область
- Псковская область
- Калининградская область
- Санкт-Петербург (центр экономического района).

☐ **Население — 8 830 320 человек**

☐ **площадь — 0,2 млн. км².**



Меню


8) Поволжский экономический

район

состоит из 8
федеральных
субъектов:

- Республика Татарстан
- Астраханская область
- Волгоградская область
 - Пензенская область
 - Самарская область
- Саратовская область
- Ульяновская область
- Республика Калмыкия

- Площадь - 536,4 тыс. км²,
- население - 16'064'585 чел




9) Уральский экономический район

Состав экономического района

- Башкортостан
- Удмуртия
- Курганская область
- Оренбургская область
- Пермский край
- Свердловская область
- Челябинская область

□ **Население: 19 457 235 чел.**

□ **Площадь: 824 000 км²**



10) Волго-Вятский экономический район

состоит из 5 федеральных субъектов:

- Республика Марий Эл
- Республика Мордовия
- Чувашская Республика
- Кировская область
- Нижегородская область

- Территория — площадь 265,4 тыс. км² (1,55 % РФ)
- Население 7517,7 тыс. чел.



Меню

11) Западно-Сибирский экономический район

**состоит из 9 федеральных
субъектов:**

- Кемеровская область
- Новосибирская область
 - Омская область
 - Томская область
- Тюменская область
- Ханты-Мансийский автономный округ
- Ямало-Ненецкий автономный округ
- Республика Алтай
 - Алтайский край

**Население — 16'593'236 чел.
площадь — 2 427 200 кв. км.**



Меню

12) Калининградская

- **Площадь — 15,1 тыс. км² (13,3 тыс. км² за вычетом площади Калининградского и Куршского заливов).**
- **Население — 937,9 тыс. чел.**

