

Презентация к конспекту по теме «Зарубежная Европа»

**Подготовила студентка
1 курса ФТД группы Т-116
Панкратова Полина**



Зарубежная Европа



5,4 млн км²

500 млн чел

Более 40 суверенных государств

- **Один из очагов мировой цивилизации**
- **Родина Великих географических открытий**
- **Родина промышленных переворотов**
- **Родина городских агломераций**
- **Родина международной экономической интеграции**
- **в наши дни занимает очень важное место в мировой политике и экономике.**

Регионы Зарубежной Европы

ЗАРУБЕЖНАЯ ЕВРОПА

СЕВЕРНАЯ ЕВРОПА

Великобритания
Дания
Ирландия
Испания
Латвия
Эстония
Норвегия
Финляндия
Швеция

ЗАПАДНАЯ ЕВРОПА

Австрия
Бельгия
Германия
Люксембург
Нидерланды
Франция
Швейцария

ВОСТОЧНАЯ ЕВРОПА

Болгария
Венгрия
Польша
Румыния
Словакия
Чехия

ЮЖНАЯ ЕВРОПА

Албания
Босния
и Герцеговина
Словакия
Хорватия
Югославия
Греция
Испания
Италия
Македония
Мальта
Португалия

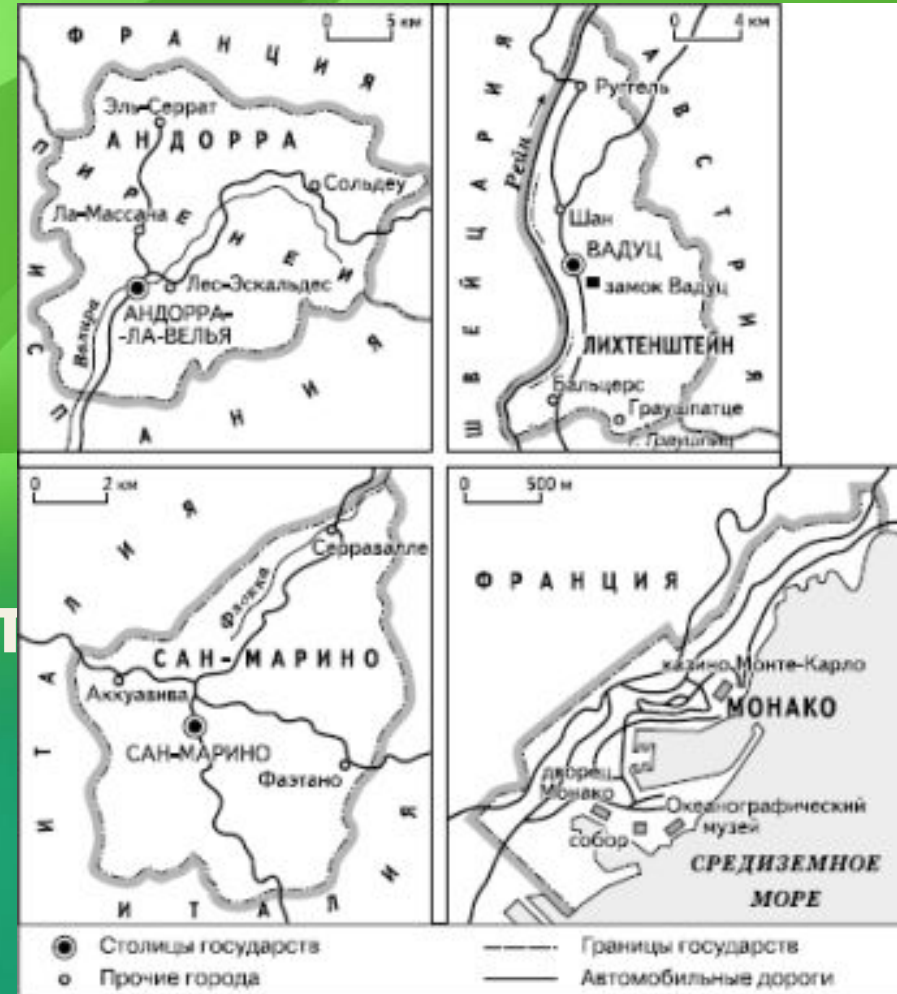


Европейское Экономическое сообщество (Евросоюз)

- Объединение 27 европейских государств, подписавших *Договор о Европейском союзе* (Маастрихтский договор).
- Уникальное международное образование: сочетает признаки международной организации и государства, но формально не является ни тем, ни другим.
- Не является субъектом международного публичного права, однако имеет полномочия на участие в международных отношениях и играет в них немалую роль.

Карликовые гос-ва Европы

- Люксембург
- Андорра (468 км²)
- Мальта (316 км²)
- Лихтенштейн (Княжество Лихтенштейн) (157 км²)
- Сан-Марино (61 км²)
- Монако (1,95 км²)
- Ватикан (0,44 км²)
- Суверенный Мальтийский орден (сегодняшняя территория древнего государства - всего один особняк в Риме)





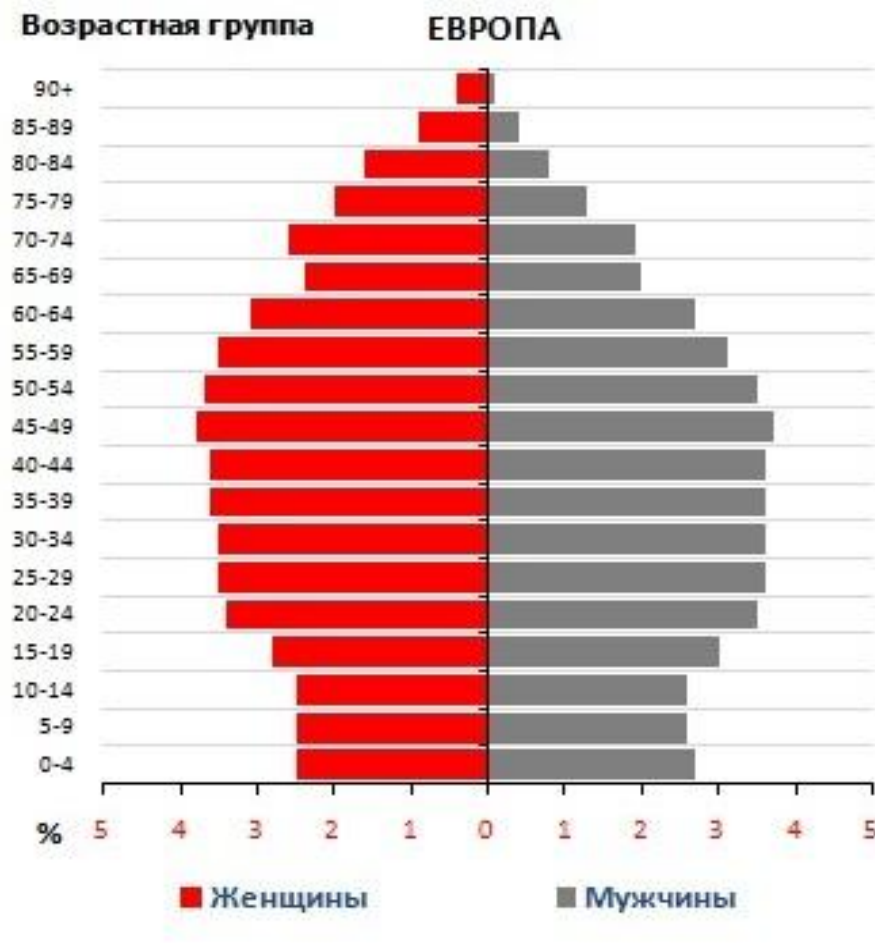
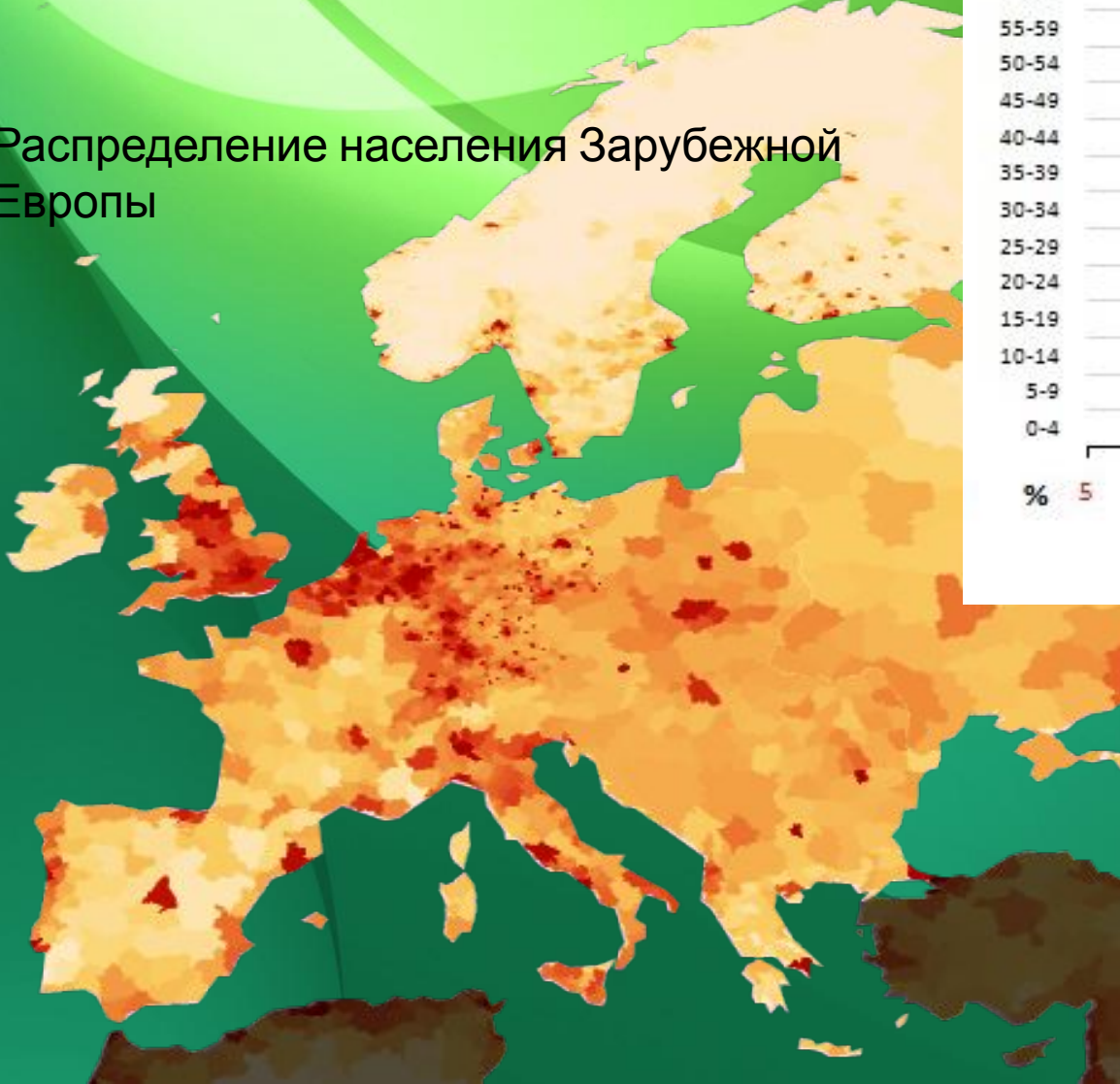
НАТО

**(Североатлантическая
договорная
организация)**

- **Военный союз членами которого являются в основном страны Европы, а также США и Канада.**
- **Создавалась как организация для сплочения западноевропейских стран под командованием США против СССР и его союзников.**
- **Основой организации является договор о коллективной обороне в случае нападения на любое из государств-членов.**

Население

Распределение населения Зарубежной Европы



УРОВЕНЬ БЕЗРАБОТИЦЫ В СТРАНАХ ЕВРОПЫ В МАЕ 2009 ГОДА, %



Данные Евростата, Росстата, Государственного центра занятости
* официально зарегистрированная безработица

Населени
е


Проблемы воспроизводства населения

Субрегион	Рождаемость, человек/1000	Смертность, человек/1000	Естественный прирост, человек/1000	Младенческая смертность, человек/1000	Уровень фертильности	Средняя продолжительность жизни, лет
Северная Европа	10	11	-1	5	1,6	78
Западная Европа	10	10	0	4	1,6	78
Южная Европа	9	10	-1	7	1,4	78
Восточная Европа	10	14	-4	14	1,3	69



63

Минеральные ресурсы



Большое хозяйственное значение имеют нефть и природный газ (Великобритания, Норвегия, Нидерланды, Румыния), каменный и бурый уголь (Рурский и Саарский бассейны в ФРГ, Верхне-Силезский в Польше, Северо-Чешский и Остраво-Карвинский в Чехии и Словакии), железные руды (Лотарингский бассейн во Франции и бассейн Кируна в Швеции), бокситы (Греция, Франция, Венгрия, Югославия), свинцово-цинковые (Ирландия, ФРГ, Италия), медные (ФРГ) и урановые (Франция, ФРГ, Швеция) руды, калийные соли (Франция, ФРГ, Польша).



Добыча основных видов минерального сырья

Нефть, млн. т	0,1	0,5	4	15	16	117
Природный газ, млрд. м ³	—	—	0,8	12	78	199
Бурый уголь, млн. т	580 ¹	216 ²	85	112	126	201
Каменный уголь, млн. т	540 ¹	524 ²	447	452	326	316
Урановые руды ³ , тыс. т	1,2	1,6	3,5
Железная руда, млн. т	48	71	60	112	108	77
Бокситы, млн. т	1,1	1,3	1,1	3,3	5,6	4,7
Золотые руды ⁴ , т	4,1	9,6	5,7	5,8	4,4	7,1
Медные руды ⁴ , тыс. т	121	86	70	97	115	168
Никелевые руды ⁴ , тыс. т	—	0,2 ²	0,4	2,1	13,6	21,0
Оловянные руды ⁴ , тыс. т	2,5	3,4	2,8	2,1	2,8	3,7
Ртутные руды ⁴ , тыс. т	2,6	4,1 ²	3,6	3,8	3,4	1,3
Свинцовые руды ⁴ , тыс. т	388	195 ⁵	173	286	345	361
Серебряные руды ⁴ , т	270	162	295	444	595
Цинковые руды ⁴ , тыс. т	400	333 ⁵	314	475	655	1019
Калийные соли ⁶ , млн. т	2,1	2,5 ⁵	2,1	3,6	5,4	5,8
Фосфориты, тыс. т	120 ⁵	150	87	100	170
Магнезит, млн. т	0,4	0,5	0,6	1,9	2,5	2,6
Элементарная сера, млн. т	0,4 ⁷	0,4 ⁷	0,2 ⁷	1,3	2,3	3,7
Пирит, млн. т	6,2	6,4 ⁵	6,0	7,0	8,0	5,0
Барит, млн. т	0,4	0,6 ⁵	0,5	1,0	1,0	1,1
Графит, тыс. т	48	61	25	110	56	59
Каолин, млн. т	4,7	5,4
Полевой шпат, млн. т	0,1	0,1 ⁵	0,2	0,6	1,0	1,3
Флюорит, млн. т	0,1	0,3 ⁵	0,3	0,6	1,4	1,0

Агроклиматические ресурсы

Зарубежная Европа находится как в холодном поясе, так и в умеренном, так и в субтропическом поясе.



Водные ресурсы


Над территорией Европы за год выпадает около 4150 км³ атмосферной влаги. Из этого объема 2320 км³ составляет поверхностный, или речной, сток и 900 км³ – подземный. Кроме того на территории Европы создано более 2,5 тыс. водохранилищ, в которых дополнительно аккумулировано свыше 430 км³ воды. Каждый год 175 км³ водохранилищ возобновляется.



Земельные ресурсы



- тундра,
- альпийские луга,
- тайга,
- туманные леса,
- смешанный лес,
- средиземно-средиземные леса,
- настоящие степи,
- пустынные степи



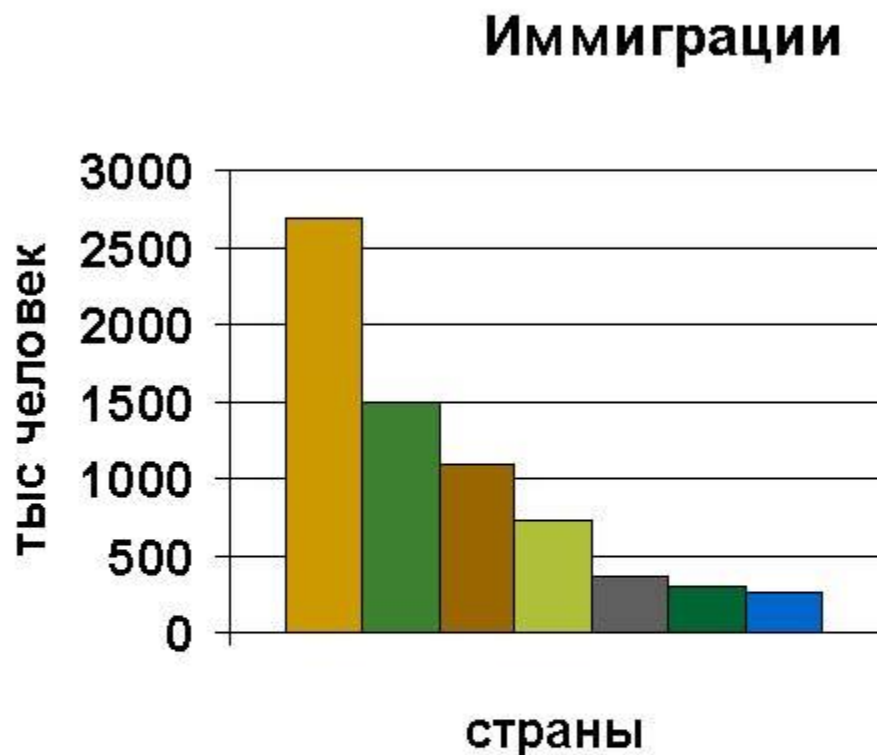
Трудовые ресурсы

- развитие интеграционных процессов между странами региона
- хорошая обеспеченность ресурсами рабочей силы и кадрами высококвалифицированного труда
- высокий уровень транспортного обеспечения
- выгодное экономико-географическое положение



Трудовые ресурсы

Миграции



Причины: высокий уровень жизни в Европе; отрицательный прирост населения, а следовательно нехватка рабочей силы.

Сельское хозяйство



Сельское хозяйство Зарубежной Европы

Тип сельского хозяйства	Преобладающее направление		Районы распространения
	Животноводство	Растениеводство	
Североевропейский	Интенсивное молочное животноводство	Кормовые культуры, серые хлеба	Скандинавия Финляндия Великобритания

Промышленность

ПРОИЗВОДСТВО БОЕВОЙ ТЕХНИКИ в основных государствах фашистского блока


Виды техники	В Германии		В Италии	
	1941 г.	1942 г.	1941 г.	1942 г.
Самолеты (тыс. шт.)	9,4	11,6	2,4	2,3
Танки и самоходные орудия (тыс. шт.)	3,8	6,2	0,8	0,7
Орудия всех видов и икалоров (тыс. шт.)	22,1	40,5	5,8	6,4
Минометы (тыс. шт.)	4,2	9,8	4,2	3,9
Норбаты (единиц)	207	241	24	18



Германия и Италия—основные государства фашистского блока
 Государства, присоединившиеся к фашистскому блоку
 Государства и территории Западной Европы, захваченные агрессорами
 Государства, сотрудничавшие с агрессорами
 Линия фронта к исходу 18 ноября 1942 г.
 Государственные границы по состоянию на 1 марта 1939 г.

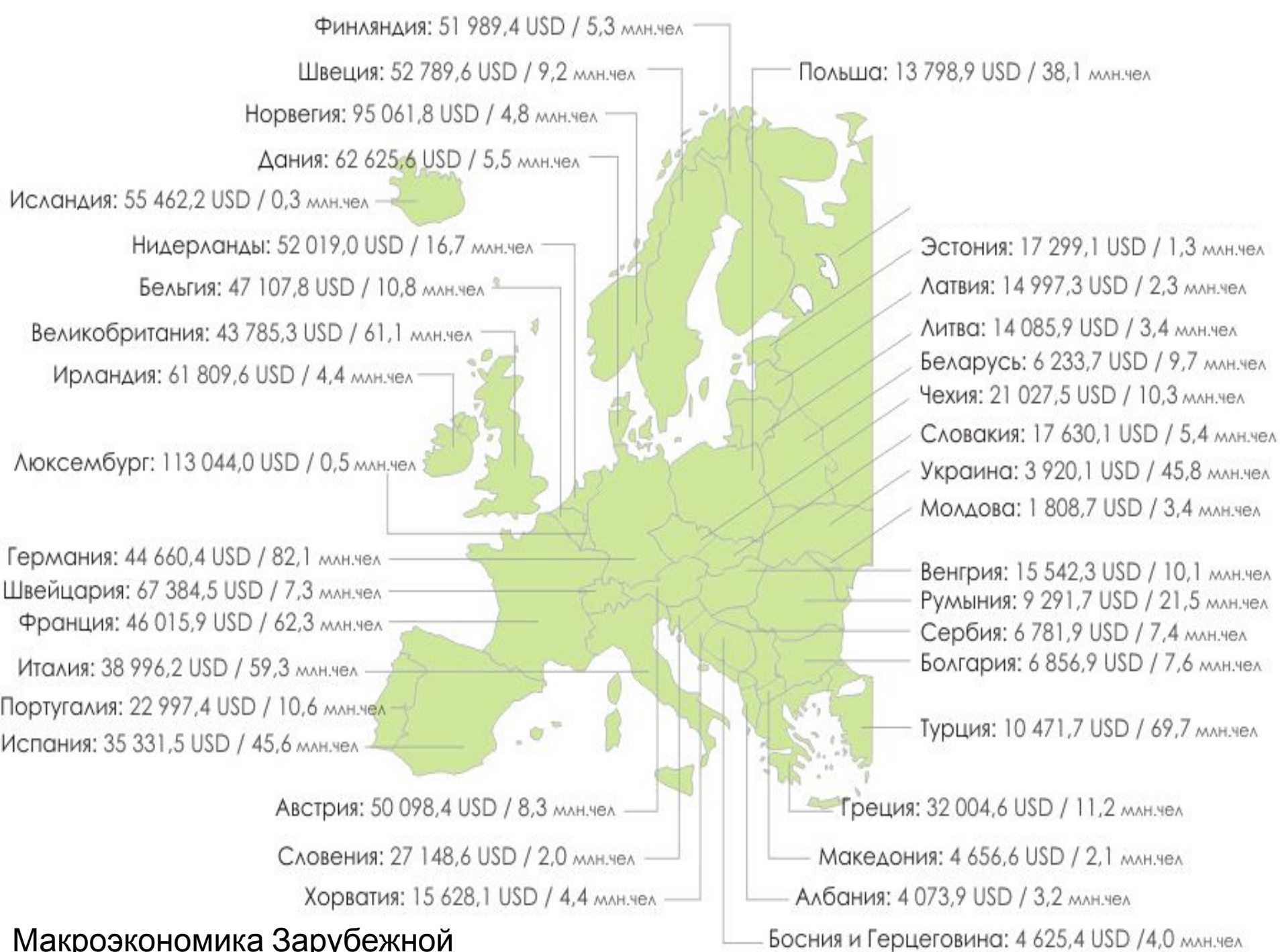
<ul style="list-style-type: none"> Намный уголь Бурый уголь Нефть Железные руды 	<p>РАЙОНЫ ДОБЫЧИ</p> <ul style="list-style-type: none"> Mn Марганцевые руды Cr Хромовые руды W Вольфрамевые руды Ni Никелевые руды 	<p>СТРАТЕГИЧЕСКОГО СЫРЬЯ</p> <ul style="list-style-type: none"> Mg Магниево-цинковые руды Al Бокситы Su Медные руды Pb Свинцовые руды 	<p>ПРОИЗВОДСТВО МАТЕРИАЛОВ СТРАТЕГИЧЕСКОГО ЗНАЧЕНИЯ</p> <ul style="list-style-type: none"> Черные металлы Нефтепродукты Синтетическое горючее Цинковые руды Оловянные руды Ртуть Сера Химические продукты Алюминий 	<p>ПРОИЗВОДСТВО ВООРУЖЕНИЯ</p> <ul style="list-style-type: none"> Танкостроение Самолетостроение Производство артиллерийского, стрелкового и других видов вооружения Судостроение 	<ul style="list-style-type: none"> Основные грузопотоки Депортация рабочих Военно-морские базы 	<p>Сокращенные наименования продукции машиностроения и сельского хозяйства</p> <ul style="list-style-type: none"> O6 Оборудование Пм Производство машиностроения Л Хлопок Ш Шерсть К Кожа
--	---	--	---	--	---	--

На карте цифрами обозначены: 1 Нарело-Финская ССР, 2 Грузинская ССР, 3 Лихтенштейн



Сфера услуг





Макроэкономика Зарубежной

Динамика ВВП Еврозоны

