

Природное и культурное наследие России

Подготовил учащийся 8 класса

Дзюрич Вячеслав


Руководитель учитель географии

Пономарёва Наталья Ивановна

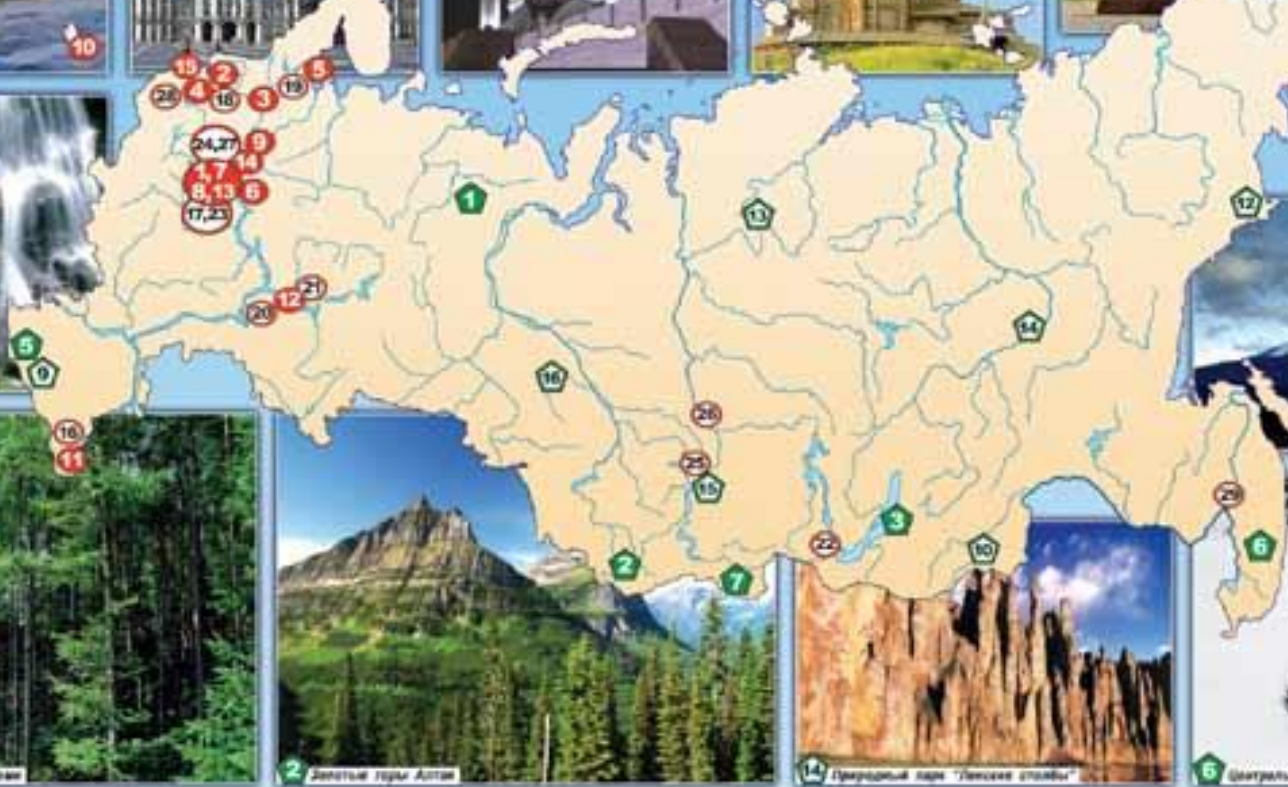

Цель исследования:

1. Познакомить с объектами природного и культурного наследия России;
2. Показать всё величие и красоту объектов природного и культурного наследия России;
3. Прививать любовь к Родине и окружающей среде.

ПРИРОДНОЕ И КУЛЬТУРНОЕ НАСЛЕДИЕ РОССИИ



- Объекты:**
- природного наследия, утвержденные ЮНЕСКО
 - природного наследия, внесенные в предварительный список
 - культурного наследия, утвержденные ЮНЕСКО
 - культурного наследия, внесенные в предварительный список



С 1972 г. Действует Конвенция ЮНЕСКО по охране Всемирного культурного и природного наследия, согласно которой к Всемирному наследию относятся объекты и целые районы, в сохранении которых объективно заинтересовано все мировое сообщество.

От Российской Федерации в Список объектов природного наследия ЮНЕСКО включено 8 природных объектов, 14 объектов культурного наследия и целый ряд перспективных.

Девственные леса Коми



Девственные леса Коми расположены на севере [Уральских гор](#) расположены на севере Уральских гор в [Республике Коми](#). Являются [всемирным наследием](#) всемирным наследием [ЮНЕСКО](#). Это самые большие нетронутые леса в [Европе](#) (территория 32 600 км²).

Леса принадлежат к экорегиону уральской [тайги](#) Леса принадлежат к экорегиону уральской тайги. Они находятся на территории [Печоро-Илычского заповедника](#) Леса принадлежат к экорегиону уральской тайги.

Они находятся на территории Печоро-Илычского заповедника и национального парка «[Югыд Ва](#)» Леса принадлежат к экорегиону уральской тайги. Они находятся на территории Печоро-Илычского заповедника и

национального

произошло в 1

находятся на т

парка «Югыд

году. Западная

на горах. В лес

экорегиону ур

заповедника и

наследием про

предгорий, вос

несколько рек.

находятся на территории Печоро-Илычского заповедника и национального



м наследием

ской тайги. Они

ационального

оизошло в 1995

— собственно

адлежат к

чоро-Илычского

еста всемирным

полосе

ве протекает

ой тайги. Они

ационального

Озеро Байкал

Озеро Байкал находится на юге Восточной Сибири. В форме рождающегося полумесяца Байкал вытянулся с юго-запада на северо-восток. Длина озера 636 км, наибольшая ширина в центральной части 81 км, минимальная ширина напротив дельты Селенги – 27 км (между мысами Голый на западном берегу Байкала и Средний на восточном) .





Расположен Байкал на высоте 455 м над уровнем моря. Длина береговой линии около 1850 км (без учета части побережья севернее острова Ярки). Более половины береговой линии озера находится под защитой природоохранных организаций озера Байкал.

5 декабря 1996 года на 20-й сессии Комитета Всемирного наследия ЮНЕСКО, состоявшейся в мексиканском городе Мерида, Байкал был включен в Список природного наследия ЮНЕСКО.



Вулканы Камчатки —

вулканы — вулканы на

востоке России —

вулканы на востоке

России на полуострове

— вулканы на востоке

России на полуострове

Камчатка — вулканы

на востоке России на

полуострове Камчатка

на территории

Камчатского края —

вулканы на востоке

России на полуострове

Камчатка на территории

Камчатского края.

Составляют часть

Тихоокеанского



С 1996С 1996 года
вулканы Камчатки
входят в число
объектов Всемирного
наследияС 1996 года
вулканы Камчатки
входят в число
объектов Всемирного
наследия ЮНЕСКО

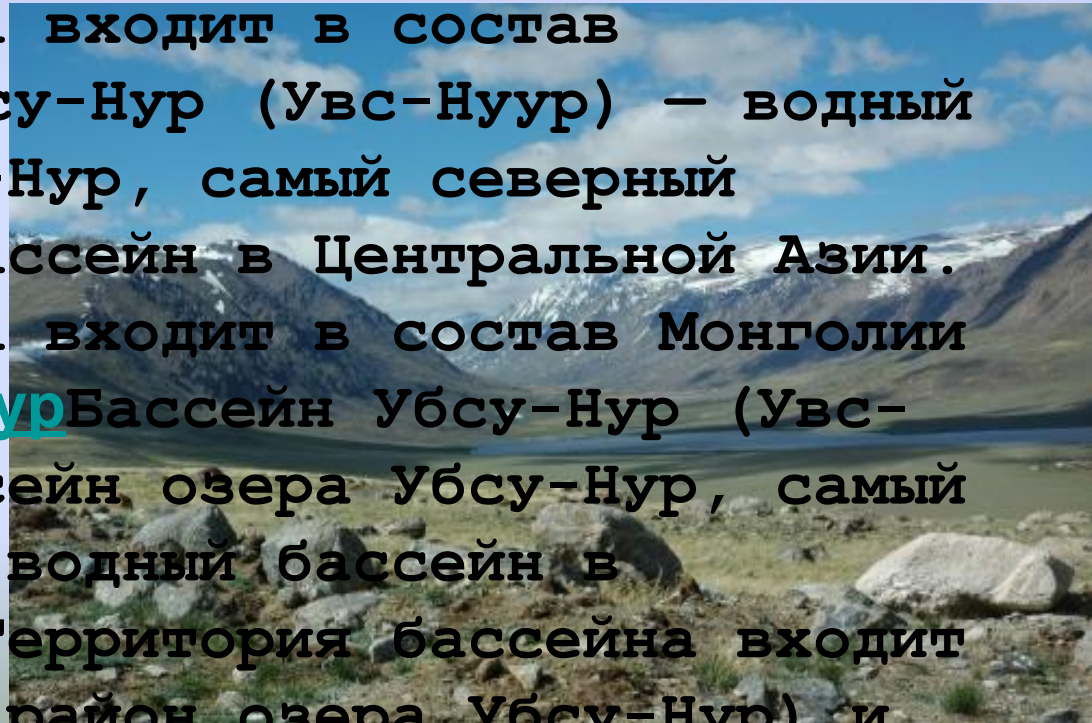
1996 года вулканы



О́стров Вránгеля — [российский](#) — российский [остров](#) — российский остров в [Северном Ледовитом океане](#) — российский остров в Северном Ледовитом океане между [Восточно-Сибирским](#) — российский остров в Северном Ледовитом океане между Восточно-Сибирским и [Чукотским](#) — российский остров в Северном Ледовитом океане между Восточно-Сибирским и Чукотским морями. Назван в честь российского мореплавателя и государственного деятеля [XIX века](#) — российский остров в Северном Ледовитом океане между Восточно-Сибирским и Чукотским морями. Назван в честь российского мореплавателя и государственного деятеля XIX века [Фердинанда Петровича Врангеля](#). Находится на стыке [западного](#) Находится на стыке западного и

Бассейн Убсу-Нур (Увс-Нуур) – водный бассейн Бассейн Убсу-Нур (Увс-Нуур) – водный бассейн озера Убсу-Нур Бассейн Убсу-Нур (Увс-Нуур) – водный бассейн озера Убсу-Нур, самый северный замкнутый водный бассейн в Центральной Азии Бассейн Убсу-Нур (Увс-Нуур) – водный бассейн озера Убсу-Нур, самый северный замкнутый водный бассейн в Центральной Азии.

Территория бассейна входит в состав В 2003 г. принято решение о Монголии Бассейн Убсу-Нур (Увс-Нуур) – водный бассейн озера Убсу-Нур, самый северный замкнутый водный бассейн в Центральной Азии. В 2003 г. принято решение о внесении бассейна в каталог Всемирного наследия ЮНЕСКО. Территория бассейна входит в состав Монголии (район озера Убсу-Нур) и входит в каталог Всемирного наследия ЮНЕСКО.



Алтай — жемчужина Сибири и всей Азии

Название «*Алтай*», дошедшее до нас из древности, происходит от монгольского слова «*алтан*», что означает «*золотой*».

Чудесная горная страна, полная прекрасных лесов, белоснежных хребтов, округлых сопок, зубчатых утесов, неповторимого коврового разнотравья, хрустальных ручьев, бирюзовых озер-блюдечек, шумных водопадов и быстрых гремящих рек.

На космических снимках она как запятая между морем тайги и морем пустыни. Издавна привлекает к себе внимание путешественников и ученых, натуралистов, туристов и альпинистов.



г. [Белуха](#)г. Белуха — высшая точка Алтайских гор и [Сибири](#)



Западный Кавказ — часть горной системы [Большого Кавказа](#) — часть горной системы Большого Кавказа, расположенная к западу от меридиональной линии, проходящей через гору [Эльбрус](#) — часть горной системы Большого Кавказа, расположенная к западу от меридиональной линии, проходящей через гору Эльбрус. Часть Западного Кавказа от [Анапы](#) — часть горной системы Большого Кавказа, расположенная к западу от меридиональной линии, проходящей через гору Эльбрус. Часть Западного Кавказа от Анапы до



Кѣжи — [остров](#) — остров на [Онежском озере](#) — остров на Онежском озере в [Карелии](#) — остров на Онежском озере в Карелии, на котором расположен всемирно известный архитектурный ансамбль Кижского [погоста](#) — остров на Онежском озере в Карелии, на котором расположен всемирно известный архитектурный ансамбль Кижского погоста, состоящий из двух церквей и колокольни XVIII—XIX веков, окруженных единой оградой — реконструкцией традиционных оград погостов. 1 января 1966 года на базе архитектурного ансамбля Кижского погоста был основан Государственный историко-архитектурный музей «Кижѣ». Куда помимо существующих на своих первоначальных местах построек было свезено большое количество часовен, домов и хозяйственных построек из Заонежья и других регионов



В [1990 году](#) В 1990 году Кижский погост вошёл в Список [Всемирного наследия](#) В 1990 году Кижский погост вошёл в Список Всемирного наследия [ЮНЕСКО](#) В 1990 году Кижский погост вошёл в Список Всемирного наследия ЮНЕСКО, в 1993 году указом Президента Российской Федерации архитектурное собрание [музея под открытым небом](#) включено в Государственный свод особо ценных объектов



Московский Кремль

В 1990 году В 1990 году Кремль был включён
в список всемирного наследия В 1990 году
Кремль был включён в список всемирного
наследия ЮНЕСКО.

Московский Кремль — древнейшая часть Москвы, главный общественно-политический, духовно-религиозный и историко-художественный комплекс столицы, официальная резиденция [Президента Российской Федерации](#) — древнейшая часть Москвы, главный общественно-политический, духовно-религиозный и историко-художественный комплекс столицы, официальная резиденция Президента Российской Федерации. Расположен на высоком, левом берегу [Москвы-реки](#) — древнейшая часть Москвы, главный общественно-политический, духовно-религиозный и историко-художественный комплекс столицы, официальная резиденция Президента Российской Федерации. Расположен на



высоком, левом берегу Москвы-реки, при впадении в неё р. Неглинной. В 27,5 га. Южная сторона — Красная площадь — главный историко-художественный комплекс столицы, официальная резиденция Президента Российской Федерации. Расположен на высоком, левом берегу Москвы-реки, при впадении в неё р.


Троице-Сергиева лавра

Тро́ице-Се́ргиева Ла́вра, в церковной литературе обычно **Свято-Тро́ицкая Се́ргиева Лавра** — крупнейший православный — крупнейший православный мужской ставропигиальный — крупнейший православный мужской ставропигиальный монастырь — крупнейший православный мужской ставропигиальный монастырь России — крупнейший

П
(Е
М
О
С
Ц
К
М
О
1




СИ
ЬНЫЙ
А
ЫЙ В
А
ован в





Троице-Сергиева Лавра.
Современный вид.


Троицкий собор Троице-Сергиевой






Троицкий собор Троице-Сергиевой лавры





Сергиев
Посад



Дербент


Дербент -

районный центр в
Дагестане, 161 км
к юго-востоку от
Махачкалы.

Дербент расположен на берегу Каспийского моря, на отрогах Табасаранских гор Большого Кавказа. В городе есть морской порт, железнодорожная станция на линии Махачкала - Баку, через город проходит автомобильная магистраль М29 (Ростов-на-Дону - Баку).

Основная достопримечательность - крепостной комплекс Дербента.

Дербент.
Крепостные стены



Город Дербент, самый древний на территории Дагестана, да и всей России. Он гораздо старше по возрасту самой нашей страны, он древнее "вечного города" Рима и уже существовал на свете, когда на географических картах и в помине не было современных государств. Дербенту - 5000 лет.

Достопримечательности

Дербента



Цитадель Нарын-Кала. Вид с юга.



Армянский храм. XIX в.



Ворота Кала-Капы. Вид с внутренней стороны.

**Здание ханской канцелярии в
надвратной части цитадели
(реконструкция). Ворота Нарын-
Кала-Капы.**



**Ворота Джарчи-капы. Вид
с внутренней стороны.**