



(2 урока)

Путешествие по планете



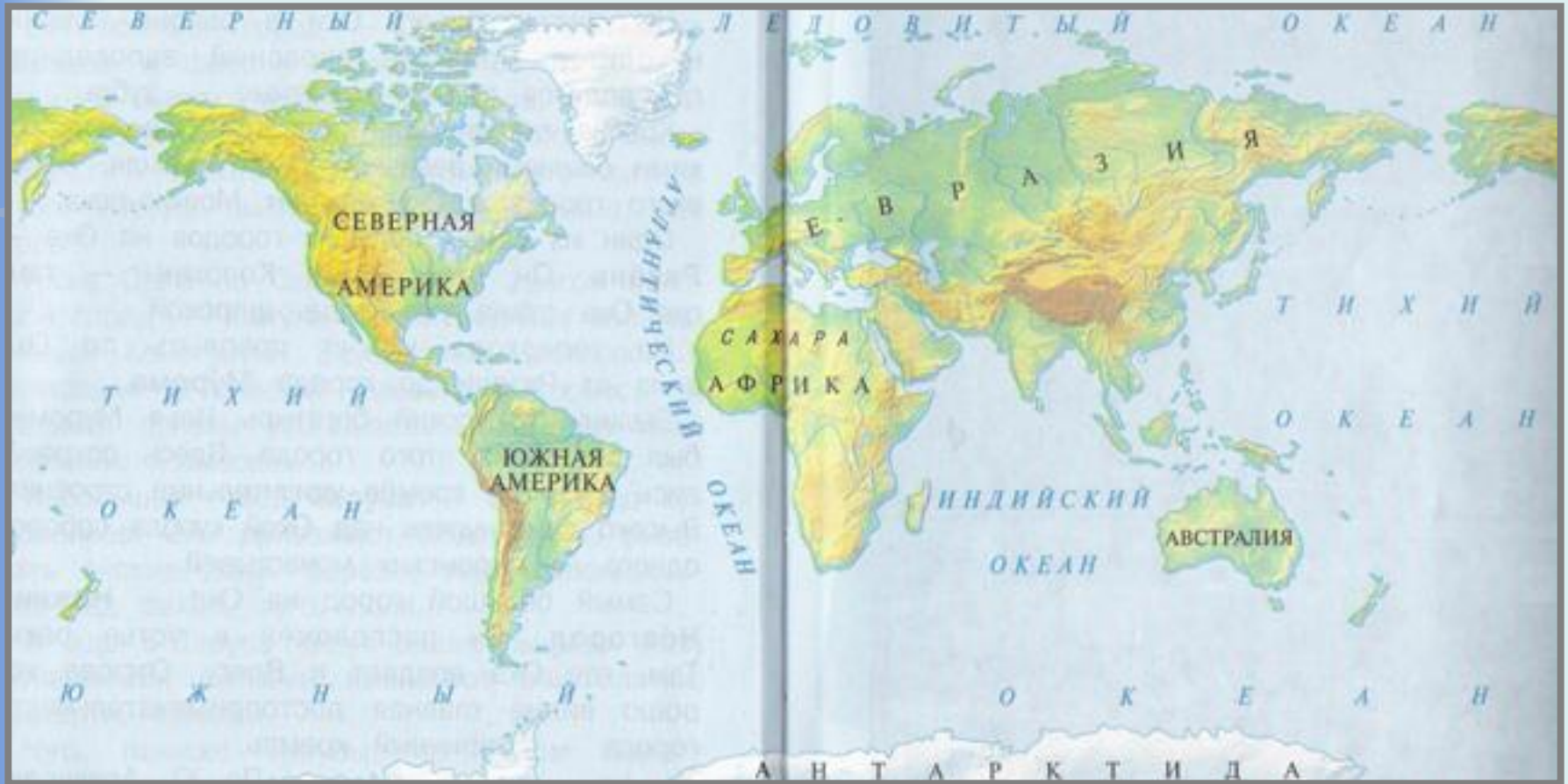
Окружающий мир
2 класс

▶▶▶ Отправляемся в путешествие
по нашей планете.



Что нам может помочь в этом
путешествии?

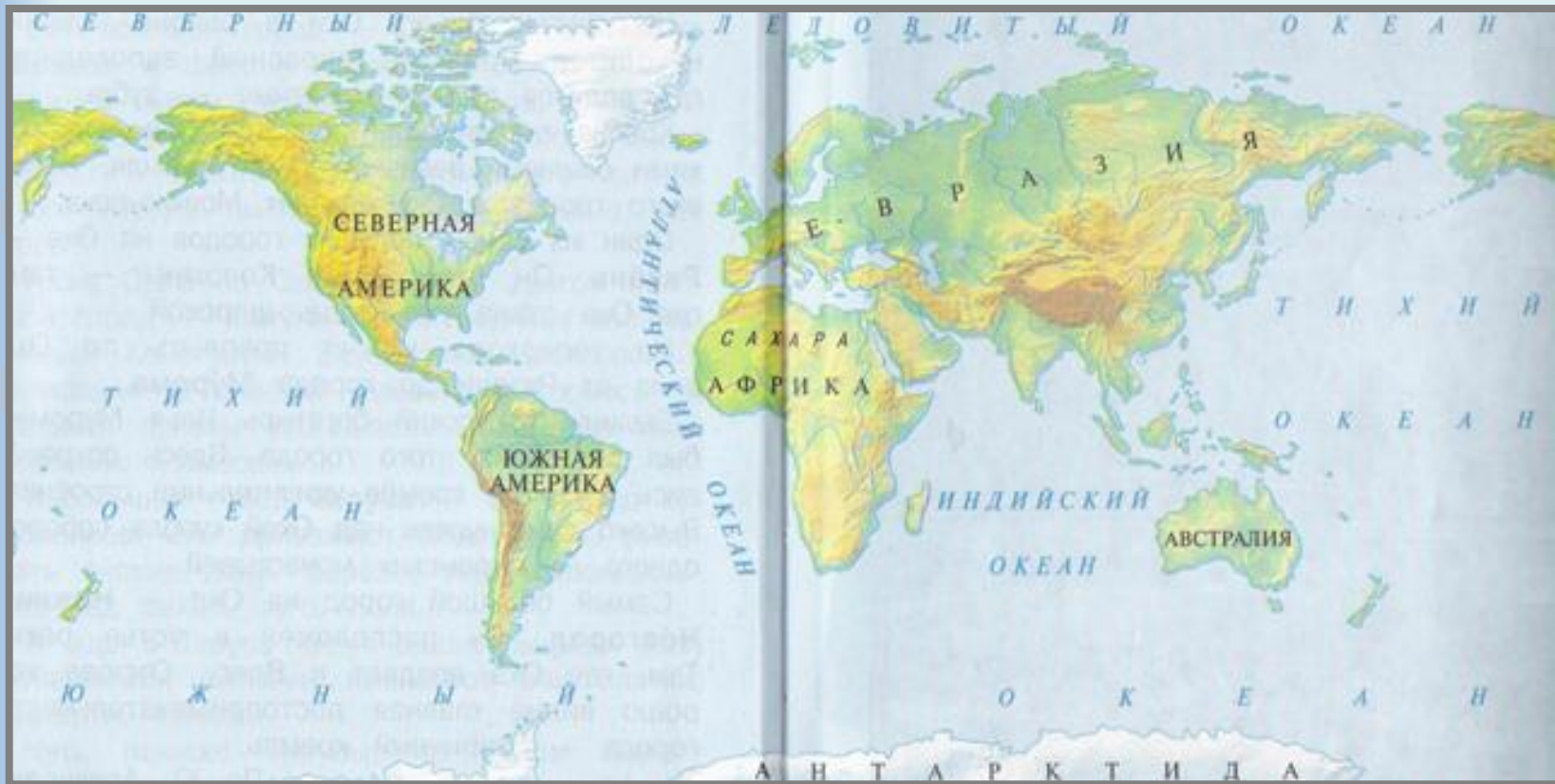
Карта.



Карта - это уменьшенное изображение земной поверхности на плоскости с помощью условных знаков.

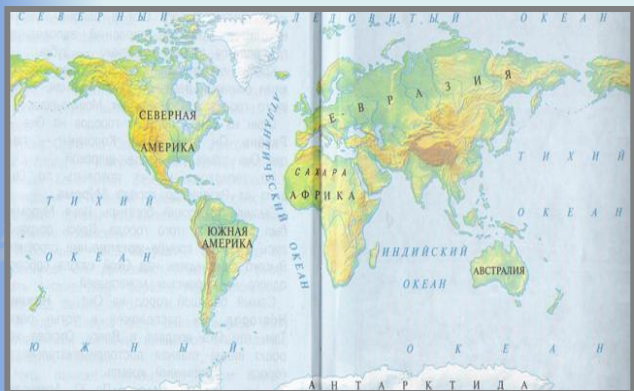
Вспомни, что такое карта.

Физическая карта мира.



Слово «физическая» происходит от греческого слова «физис» - природа. Физическими называются карты, на которых изображены равнины, горы, моря, реки, озера и другие природные объекты. По-другому эту карту можно назвать «карта природы мира».

Сравните глобус и карту мира.




В отличие от карт, на глобусе нет искажений и разрывов, поэтому глобус удобен для получения общего представления о расположении материков и океанов.

В то же время глобус имеет довольно мелкий масштаб и не позволяет рассмотреть какую-либо местность подробно.



Работа по учебнику.



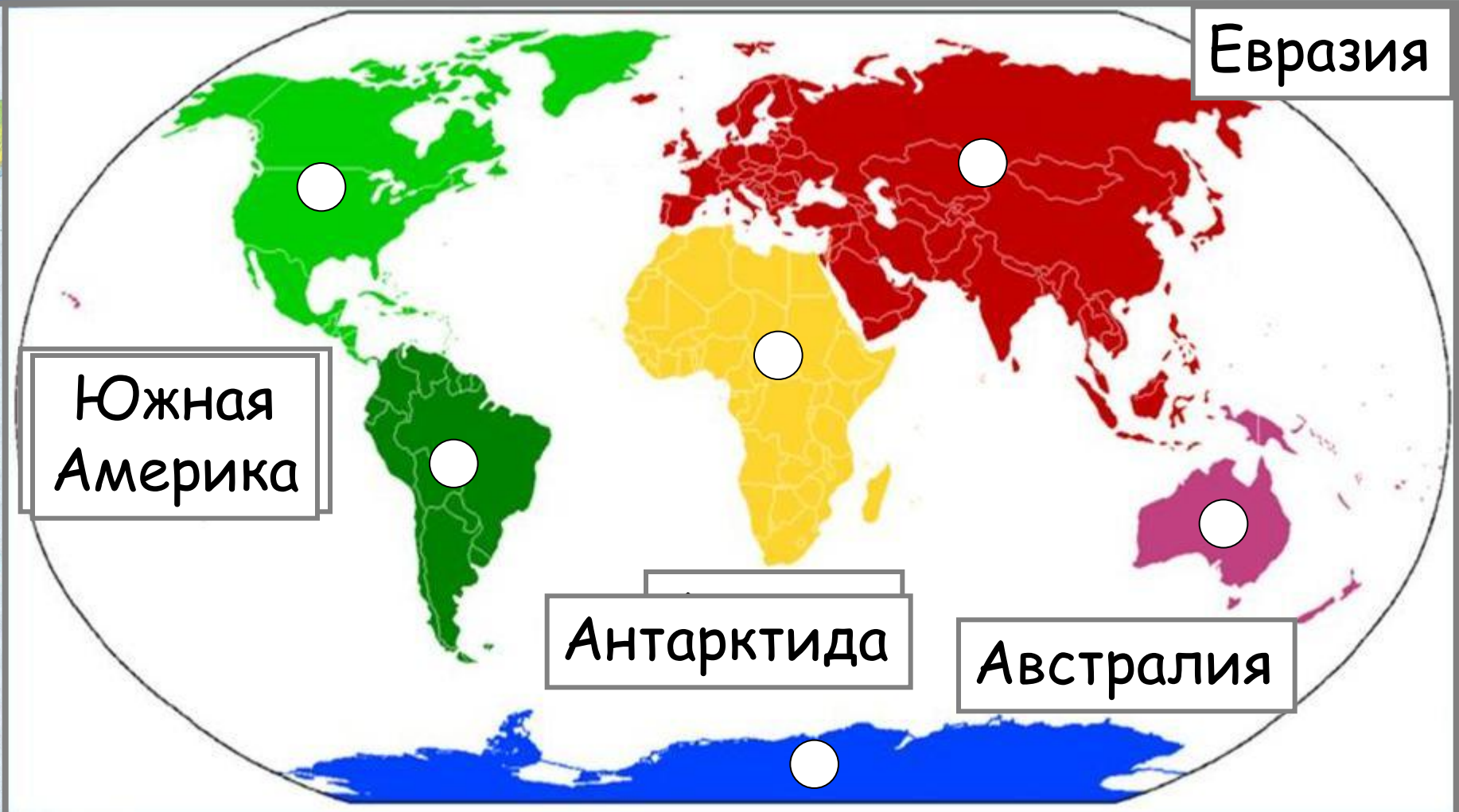
1. Рассмотрите карту на стр.116-117 учебника.
2. Найдите на карте океаны и материки Земли.




Назовите и покажите на карте все океаны Земли, начиная с самого большого.
 расположенный среди материков.



Материки (континент) – это огромные
участки суши, отделенные друг от друга морями и океанами.
Назовите все материки Земли.
Какие материки окружены водой.



Работа по учебнику.



1. Прочитай текст на стр.120 учебника.
2. О каком материке ты прочитал и что интересного узнал?



Евразия.





Именно в Евразии находится наша Родина - Россия. Россия расположена в обеих частях света - Европе и Азии.

Европа.



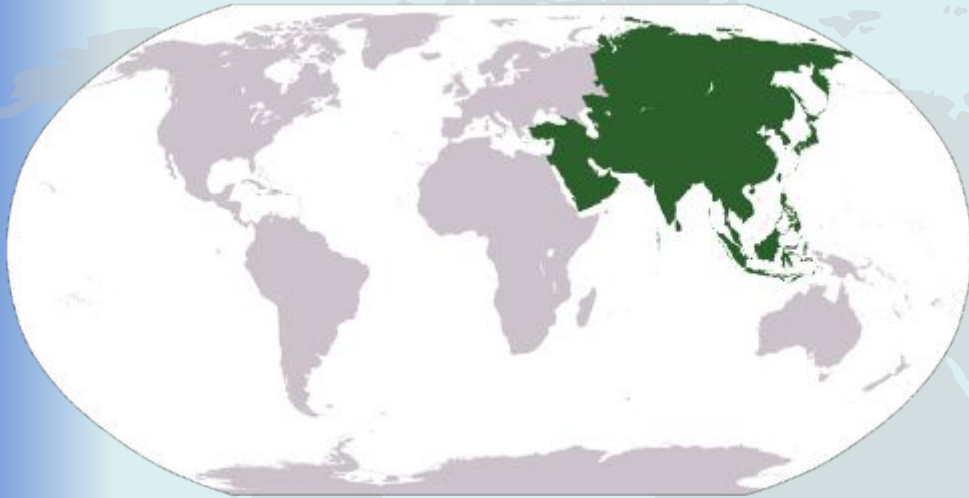
На этом маленьком кусочке земли размещается более 40 стран, народы которых говорят на десятках языков.

Это интересно:




Крупнейший остров Европы - **Великобритания**.
Крупнейшее озеро Европы - **Ладожское**.
Самая длинная река - **Волга**.

Азия.



Азия — самая большая часть света, образует вместе с Европой материк Евразию. На территории Азии расположено 54 государства.



В Азии живут представители трёх главных рас человечества — монголоидной (китайцы, корейцы, японцы), европеоидной (северяне России) и негроидной (жители юга Индии).

Это интересно.

На территории Азии находится:



В

Озеро Байкал -
самое глубокое озеро планеты Земля.

Работа по учебнику.



1. Прочитай текст на стр.122 учебника.
2. О каком материке ты прочитал и что интересного узнал?



Северная Америка.



Большую часть этого материка занимают 2 страны, входящие в десятку самых развитых на нашей планете, -
США и Канада.

Это интересно:



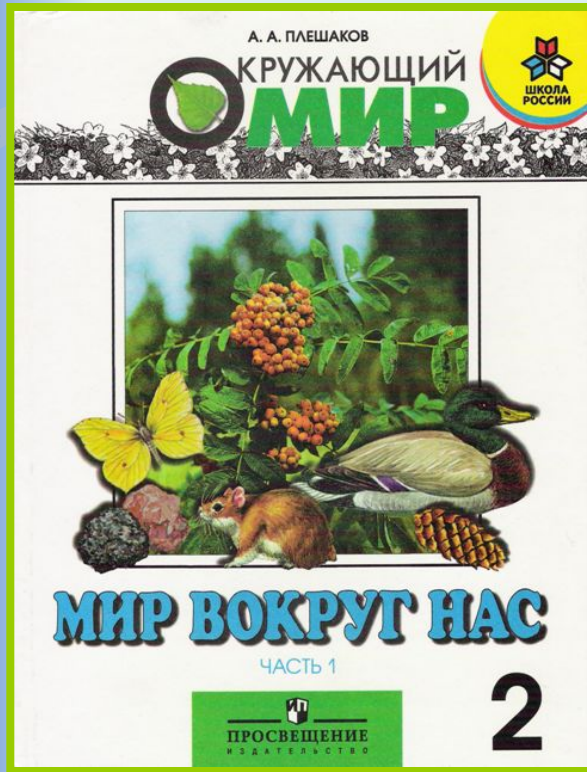
Большо

и пещер,

выработана рекой Колорадо в толще известняков

Гора Рашмор - в ней высечен гигантский барельеф с портретами четырёх президентов США

Работа по учебнику.



1. Прочитай текст на стр.123 учебника.

2. О каком материке ты прочитал и что интересного узнал?



Южная Америка.



Это **четвертый по** занимаемой **площади** материк планеты. По природным условиям он похож на Африку - влажные леса с яркими птицами и обезьянами и бескрайние травянистые равнины. Но здесь гораздо меньше пустынь и гораздо больше гор. Это **самый дождливый материк.**

Это интересно:



Амазонка - самая длинная и полноводная река мира. Её длина - 7100 км.

Работа по учебнику.



1. Прочитай текст на стр.124 учебника.
2. О каком материке ты прочитал и что интересного узнал?



Африка.



Это **второй по величине материк** после Евразии. Население Африки составляет **около миллиарда человек**. Африка считается **прародиной человечества**: именно здесь нашли самые древние останки.

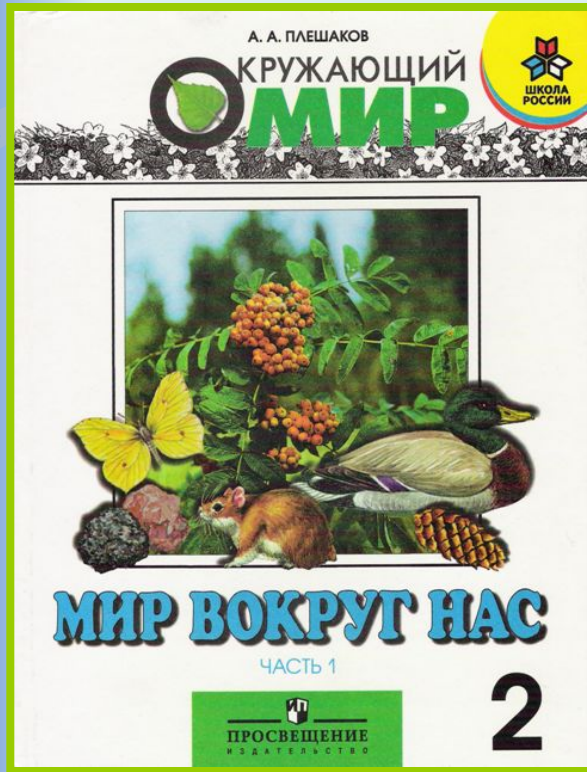
Это интересно:



Нил - одна из двух величайших по протяжённости рек в мире (6670 м).

крупнейших диких животных.

Работа по учебнику.



1. Прочитай текст на стр.125 учебника.
2. О каком материке ты прочитал и что интересного узнал?



Австралия.



Это самый необычный материк земного шара. На нём размещается только одно государство - Австралия. Австралия — самая жаркая часть всей суши Южного полушария.

Это интересно:



Только в Австралии водятся кенгуру, коала и другие сумчатые звери, которые носят своих детёнышей в сумках на животе.

Антарктида.



Антарктида - континент, расположенный на самом юге Земли. Это самый холодный материк. На многие сотни километров в Антарктиде простираются снежные равнины, прерываемые иногда хребтами гор.

Это интересно:



Из морские леопарды и поморники. ени,



Антарктида не принадлежит ни одному государству. Разрешена только научная деятельность и там расположены научные станции. Из-за суровости климата в Антарктиде нет постоянного населения.

Проверь себя.

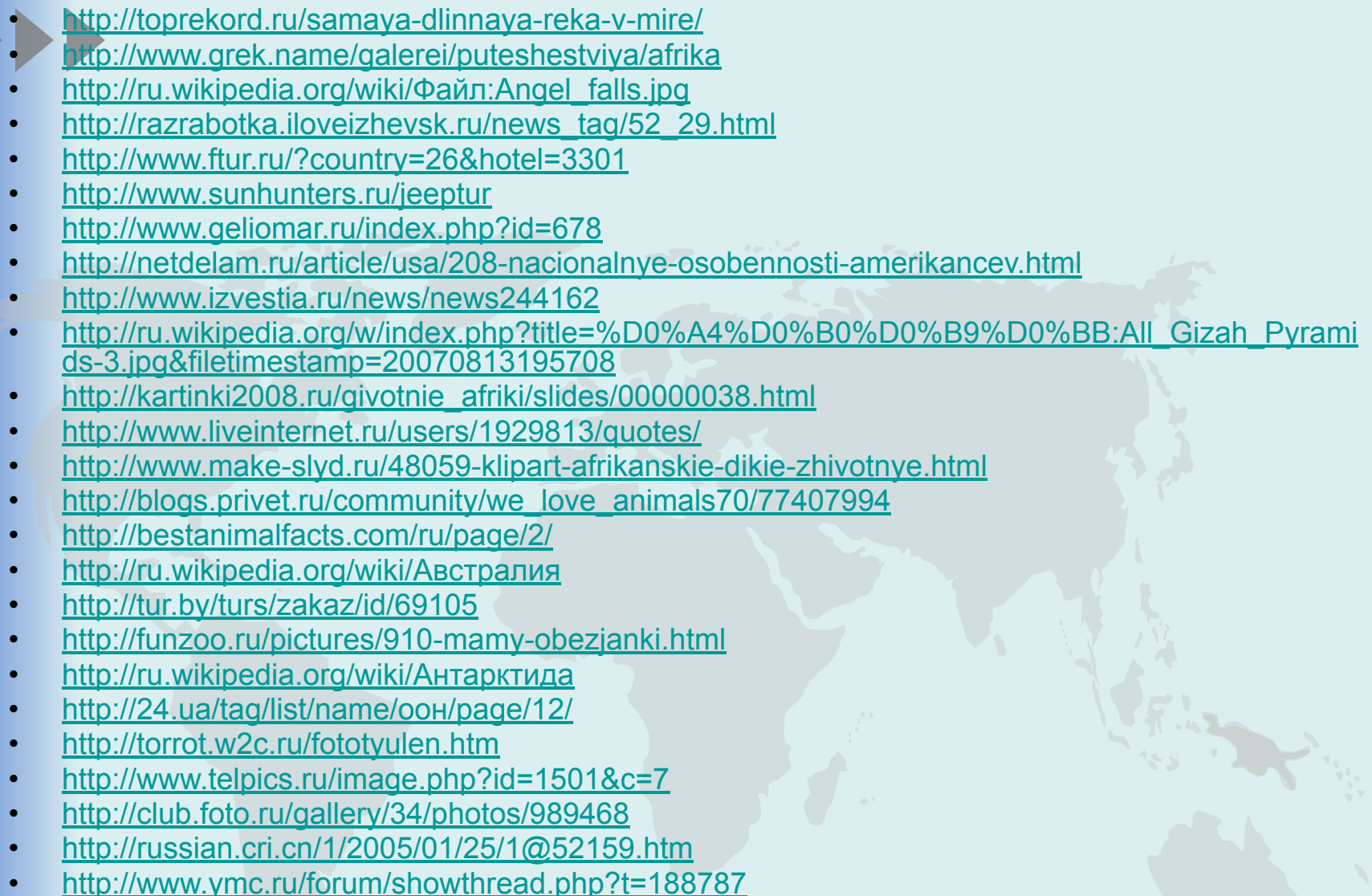


Проверь себя.



ИСТОЧНИКИ:

- http://www.kids-price.ru/globus_luny_diametr_210_mm_685413.html
- <http://www.proshkolu.ru/user/Polikarpowa/zoom/415761/4eee8f76cad965aa/>
- <http://www.proshkolu.ru/user/Polikarpowa/zoom/688471/8ce2637dd782380f/>
- http://ru.wikipedia.org/wiki/Файл:Continental_models.gif
- http://www.endlessness.ru/index.php?option=com_content&task=view&id=409&Itemid=1
- <http://graphing.ru/i/svg-svgz/>
- <http://dic.academic.ru/dic.nsf/ruwiki/588644>
- <http://www.chitalnya.ru/CommunityTape.php?id=1998>
- http://tver.spravedlivo.ru/section_107/section_118/views/
- <http://www.traveltours.ru/spb/articles/resortlenobl/lakes/ladoga/?light=санкт-петербург>
- <http://secondrussia.ru/news/730.html>
- <http://ru.wikipedia.org/wiki/Файл:LocationAsia.png>
- <http://www.knowbiology.ru/zhizn/proishozhdenie-cheloveka-page6.html>
- http://dic.academic.ru/dic.nsf/dic_biology/4776/ПАЦЫ
- <http://www.x-top.org/prikol/40793/>
- <http://www.turizm.kg/stati/21/10>
- <http://www.yuginform.ru/web-ofis/925.htm>
- <http://strana.ru/journal/rubric/news/page/11>
- <http://ru.wikipedia.org/wiki/Sequoia>
- http://natalia-nutta.blogspot.com/2008/07/california_30.html
- <http://m-voin.narod.ru/ssilki44.html>
- <http://m-voin.narod.ru/ssilki44.html>
- <http://portal-sab.org.ua/priroda/1280-grand-kanon-samyj-bolshoj-kanon-v-mire.html>
- <http://tabulorasa.info/88330-bolshoj-grand-kanon-v-ssha.html>
- <http://yuportal.net/showthread.php?t=172&page=4>

- 
- <http://toprekord.ru/samaya-dlinnaya-reka-v-mire/>
 - <http://www.grek.name/galerei/puteshestviya/afrika>
 - http://ru.wikipedia.org/wiki/Файл:Angel_falls.jpg
 - http://razrabotka.iloveizhevsk.ru/news_tag/52_29.html
 - <http://www.ftur.ru/?country=26&hotel=3301>
 - <http://www.sunhunters.ru/jeeptur>
 - <http://www.geliomar.ru/index.php?id=678>
 - <http://netdelam.ru/article/usa/208-nacionalnye-osobennosti-amerikancev.html>
 - <http://www.izvestia.ru/news/news244162>
 - http://ru.wikipedia.org/w/index.php?title=%D0%A4%D0%B0%D0%B9%D0%BB:All_Gizah_Pyramids-3.jpg&filetimestamp=20070813195708
 - http://kartinki2008.ru/givotnie_afriki/slides/00000038.html
 - <http://www.liveinternet.ru/users/1929813/quotes/>
 - <http://www.make-slyd.ru/48059-klipart-afrikanskie-dikie-zhivotnye.html>
 - http://blogs.privet.ru/community/we_love_animals70/77407994
 - <http://bestanimalfacts.com/ru/page/2/>
 - <http://ru.wikipedia.org/wiki/Австралия>
 - <http://tur.by/turs/zakaz/id/69105>
 - <http://funzoo.ru/pictures/910-mamy-obezjanki.html>
 - <http://ru.wikipedia.org/wiki/Антарктида>
 - <http://24.ua/tag/list/name/оон/page/12/>
 - <http://torrot.w2c.ru/fototyulen.htm>
 - <http://www.telpics.ru/image.php?id=1501&c=7>
 - <http://club.foto.ru/gallery/34/photos/989468>
 - <http://russian.cri.cn/1/2005/01/25/1@52159.htm>
 - <http://www.ymc.ru/forum/showthread.php?t=188787>



Панова Оксана Владимировна
учитель начальных классов
МАОУ «Гимназия №4»
г. Великого Новгорода

Персональный сайт:

<http://www.panowa-ox.narod.ru/>