
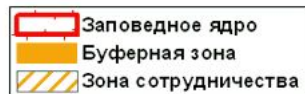



КАВКАЗСКИЙ ГОСУДАРСТВЕННЫЙ БИОСФЕРНЫЙ ЗАПОВЕДНИК

Дата создания КГПБЗ является право-
преемником Кавказского
зубрового заповедника,
учрежденного 12 мая
1924 года Декретом СНК
СССР. Площадь запове-
дника неоднократно изме-
нялась (в настоящее
время составляет 280 335
га). Ряд участков в 50-
х-60-х годах прошлого
века изымался и
передавался для
лесопользования,
скотоводства и туризма.

Кавказский биосферный резерват



1:800 000



<http://oopt.info>

• Географическое положение

Кавказский заповедник располагается на Западном Кавказе, в пределах Мостовского, Майкопского районов



Республики Адыгея,
Лазаревского, Хостинского,
Адлерского районов
Краснодарского края и
Урупского района
Карачаево-Черкесской
республики.

ООПТ РОССИИ

ИНФОРМАЦИОННО-СПРАВОЧНАЯ СИСТЕМА



ЦЕНТР
ОХРАНЫ
ДИКОЙ
ПРИРОДЫ

Цель создания КГПБЗ

В соответствии с декретом о создании Кавказского заповедника его целями являются: сохранение для научно-исследовательских и



культурно-просветительных задач в неприкосновенном виде в горах Западного Кавказа горных лесов и альпийской полосы с населяющими его редкими животными и растениями.

В заповеднике - крупнейший в России научный отдел (более 30 сотрудников на конец 2001 г.).

Климатические условия

Заповедник расположен на границе умеренного и субтропического климатических поясов. Теплый и влажный климат в низкогорье имеет субтропический характер с положительными средними температурами января (+4,2 градуса) и высокими средними температурами июля и августа (20 и 21 градуса). Горный рельеф вызывает высотную поясность климата, обуславливающую поясное распределение ландшафтов и их неотъемлемых компо-



нентов – почв и растительности. На каждые 100 м поднятия над уровнем моря температура падает на 0,5 градуса. Почвы меняются от субтропических желтозёмов в предгорьях до примитивных горных в высокогорье. Основные почвы заповедника – бурые горно-лесные и горно-луговые.

Природа Кавказского заповедника



Кавказский заповедник – богатейшая сокровищница биоразнообразия, не имеющая аналогов в России. Он включён в список объектов Всемирного Природного Наследия ЮНЕСКО.



Это второй по величине горно-лесной заповедник Европы. Для флоры заповедника характерно наличие древних видов и вечнозеленых растений. 62% его территории занимают леса. Около 2% территории заповедника приходится на реки и озёра. Реки представляют собой типичные горные потоки, с часто встречающимися водопадами, узкими скальными ущельями, теснинами и каньонами.



Фауна и флора заповедника уникальна.

Здесь обитает 89 видов млекопитающих, 248 — птиц, в том числе 112 гнездящихся, 15 видов пресмыкающихся, 9 — земноводных, 21 — рыб, 1 — круглоротых, более 100 видов моллюсков и около 10 000 видов насекомых. Безусловно, самым уязвимым звеном природных экосистем являются крупные млекопитающие. В заповеднике это зубр, благородный олень, бурый медведь, западно-кавказский тур, серна, рысь, косуля и кабан. Однако

целый ряд мелких видов зверей также нуждается в экстренных мерах сохранения и в детальном изучении, в том числе барсук, кавказская норка, выдра и др.

Среди птиц преобладают представители отрядов воробьинообразных и соколообразных.



Наиболее многочисленными группами герпетофауны являются настоящие ящерицы и ужевые, у рыб - карпообразные. В заповедных урочищах нашли последнее пристанище исчезающие виды нашей планеты.



Из позвоночных животных заповедника в Красную книгу МСОП занесено 8 видов, в Красную книгу РФ — 25 видов. А вместе с беспозвоночными животными в государственные и региональные Красные книги занесен 71 вид.

