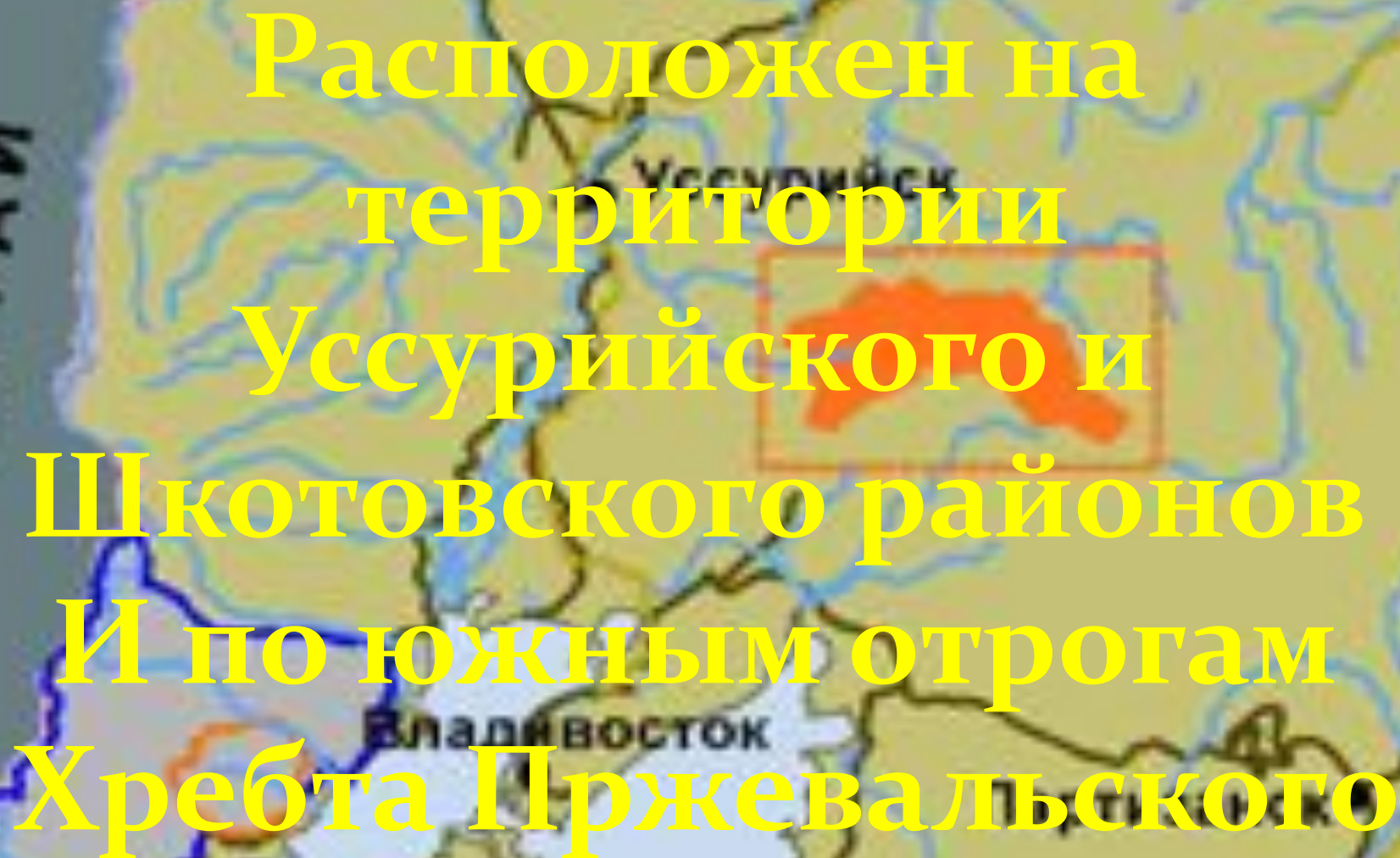





Уссурийский  
Государственный  
Заповедник  
им. В.Л. Комарова

Учитель географии  
Демьяненко Т.Г.



A map of the Far East region of Russia. A red rectangle highlights a specific area in the mountains. The text is overlaid on the map in yellow. Labels on the map include 'КИТАЙ' (China) on the left, 'Уссурийск' (Ussuriysk) at the top, 'Владивосток' (Vladivostok) in the middle, 'зал. Петра Великого' (Peter the Great Bay) at the bottom left, and 'Находка' (Nakhodka) at the bottom right.

Расположен на  
территории  
Уссурийского и  
Шкотовского районов  
И по южным отрогам  
Хребта Пржевальского

A photograph of a dense forest with many trees and green foliage. The text is overlaid on the image.


**Организован  
в 1932 году**






**Уникальность  
заповедника  
В девственности  
Лесов  
Уссурийской «тайги»**





# Восточносибирский леопард





# Чёрный аист








# Гималайский медведь








# Косуля







# Махаон Маака







# Утка-мандаринка





# Дальневосточный лесной кот







# Дровосек реликтовый





# Гигантская бурозубка





# Амурский тигр









# Усач небесный





**Бурый медведь**





**Берегите  
природу!!!**

*Celestial Exploring*  
art by KAGAYA

©2003 KAGAYA / ©2003 Synforest / CD-ROM SW-008