

FLAGS & COUNTRIES

Яглова Ольга Сергеевна
Учитель иностранного языка
МБОУ Большегородиченская СОШ им. Героя
Советского Союза Н.Г. Сурнева Шебекинского
района Белгородской области

2015

УМК Любой
5-9 кл

Представляю разработку по теме «Countries». Удобно, а главное наглядно, что способствует большему запоминанию. Можно использовать как тренажер для запоминания или закрепления материала по данной теме. Все слайды снабжены звуковым сопровождением, что способствует запоминанию правильного произношения стран. В конце презентации представлена своего рода игра «Угадай континент и его страны». Как вариант, служит одной из форм диктанта. Можно использовать для любого класса, в частности в среднем звене.

С уважением, О.С. Яглова

МЕТОДИЧЕСКИЕ РЕКОМЕНДАЦИИ ПО ПОЛЬЗОВАНИЮ ПРЕЗЕНТАЦИЕЙ



ARMENIA

Политические обозначения	
Государства	■
Автономные территории	■
Финансовые территории	■
Границы	—
Путь сообщения	—
Граничные пункты	■
Населенные пункты	■
Города	■
Сельские населенные пункты	■
Селения	■
Селения с населением до 1000 человек	■
Селения с населением от 1000 до 10000 человек	■
Селения с населением от 10000 до 100000 человек	■
Селения с населением от 100000 до 1000000 человек	■
Селения с населением от 1000000 человек и более	■
Цифрами на карте обозначены:	
Высота в метрах	1000, 2000, 3000, 4000, 5000, 6000, 7000, 8000, 9000, 10000
Глубина в метрах	1000, 2000, 3000, 4000, 5000, 6000, 7000, 8000, 9000, 10000
Длина в километрах	1000, 2000, 3000, 4000, 5000, 6000, 7000, 8000, 9000, 10000
Ширина в километрах	1000, 2000, 3000, 4000, 5000, 6000, 7000, 8000, 9000, 10000
Площадь в квадратных километрах	1000, 2000, 3000, 4000, 5000, 6000, 7000, 8000, 9000, 10000
Плотность населения в человек на квадратный километр	1000, 2000, 3000, 4000, 5000, 6000, 7000, 8000, 9000, 10000





BELGIUM



Политические обозначения	
государства	■
территории	■
населенные пункты	■
города	■
поселки	■
деревни	■
сельские населенные пункты	■
границы	—
пути сообщения	—
цифрами на карте обозначены	—



BULGARIA



СЛЕНГОВЫЕ ОБОЗНАЧЕНИЯ

ГОСУДАРСТВА

Суверенное государство	Затененный цвет
Полуавтономное государство	Светло-голубой цвет
Специальный административный район Китая	Светло-розовый цвет
Специальный административный район Индии	Светло-зеленый цвет
Специальный административный район Австралии	Светло-коричневый цвет
Специальный административный район Новой Зеландии	Светло-фиолетовый цвет
Специальный административный район Канады	Светло-желтый цвет
Специальный административный район США	Светло-розовый цвет
Специальный административный район Великобритании	Светло-голубой цвет
Специальный административный район Франции	Светло-зеленый цвет
Специальный административный район Германии	Светло-коричневый цвет
Специальный административный район Италии	Светло-фиолетовый цвет
Специальный административный район Японии	Светло-желтый цвет
Специальный административный район Южной Кореи	Светло-розовый цвет
Специальный административный район Тайваня	Светло-голубой цвет
Специальный административный район Гонконга	Светло-зеленый цвет
Специальный административный район Макао	Светло-коричневый цвет

НАСЕЛЕННЫЕ ПУНКТЫ

Международный аэропорт	Черный квадрат
Столица	Красный квадрат
Административный центр	Красный квадрат
Город	Красный квадрат
Поселок	Красный квадрат
Село	Красный квадрат
Деревня	Красный квадрат
Поселок	Красный квадрат
Село	Красный квадрат
Деревня	Красный квадрат

ГРАНИЦЫ

Государственные границы	Черная линия
Административные границы	Синяя линия
Границы населенных пунктов	Красная линия

ПУТИ СООБЩЕНИЯ

Железная дорога	Черная линия
Автомобильная дорога	Красная линия
Водный путь	Синяя линия
Воздушный путь	Красная линия

ЦИФРАМИ НА КАРТЕ ОБОЗНАЧЕНЫ

Высота в метрах	Цифры
Глубина в метрах	Цифры
Площадь в км ²	Цифры
Население в тыс. чел.	Цифры
Плотность населения в чел./км ²	Цифры
Средняя температура в °С	Цифры
Среднее количество осадков в мм	Цифры
Среднее количество солнечных дней в год	Цифры
Среднее количество часов в год с сумерками	Цифры
Среднее количество часов в год с туманом	Цифры
Среднее количество часов в год с дождем	Цифры
Среднее количество часов в год с снегом	Цифры
Среднее количество часов в год с морозом	Цифры
Среднее количество часов в год с гололедицей	Цифры



GERMANY



СЛЕННЫЕ ОБОЗНАЧЕНИЯ

Государства	Населенные пункты
Территории	Населенные пункты
Физические объекты	Населенные пункты

ПУТИ СООБЩЕНИЯ

Автомобильные дороги	Железные дороги
Водные пути	Воздушные линии

ЦИФРАМИ НА КАРТЕ ОБОЗНАЧЕНЫ

Высота над уровнем моря	Глубина
Площадь	Плотность населения
Температура	Уровень моря



БРАЗИЛ



Политическая карта Бразилии

Символы

Города	Символ
Население более 1 000 000 человек	
Население от 500 000 до 1 000 000 человек	
Население от 100 000 до 500 000 человек	
Население от 50 000 до 100 000 человек	
Население менее 50 000 человек	

Границы

Цифры на карте обозначены

1:20 000 000	1:20 000 000
1:10 000 000	1:10 000 000
1:5 000 000	1:5 000 000
1:2 000 000	1:2 000 000
1:1 000 000	1:1 000 000
1:500 000	1:500 000
1:250 000	1:250 000
1:100 000	1:100 000
1:50 000	1:50 000
1:25 000	1:25 000
1:10 000	1:10 000
1:5 000	1:5 000
1:2 000	1:2 000
1:1 000	1:1 000
1:500	1:500
1:250	1:250
1:100	1:100
1:50	1:50
1:25	1:25
1:10	1:10
1:5	1:5
1:2	1:2
1:1	1:1



GREECE




Политические обозначения	
государства	■
территории	■
Населенные пункты	
мегаполисы	■
города	■
посёлки	■
деревни	■
Границы	
государственные	—
региональные	—
Пути сообщения	
железнодорожные	—
автомобильные	—
морские	—
Цифрами на карте обозначены	
высота в метрах	1000
глубина в метрах	1000
ширина в метрах	1000
длина в метрах	1000
площадь в км²	1000
численность населения	1000



CHINA



Политические обозначения	
Государства	Населенные пункты
Автономные районы	Населенные пункты
Республики	Населенные пункты
Областные районы	Населенные пункты
Уезды	Населенные пункты
Сельские населенные пункты	Населенные пункты
Границы	Населенные пункты
Пути сообщения	Населенные пункты
Цифрами на карте обозначены	Населенные пункты



DENMARK



Политические обозначения	
Государства	Населенные пункты
Автономные территории	Населенные пункты
Финансовые территории	Населенные пункты
Границы	Границы
Пути сообщения	Пути сообщения
Цифрами на карте обозначены	Цифрами на карте обозначены



ЕГЫПТ



СЛЕННЫЕ ОБОЗНАЧЕНИЯ	
Государства	Населенные пункты
Административные районы	Населенные пункты
Финансовые районы	Населенные пункты
Границы	Границы
Пути сообщения	Пути сообщения
Цифрами на карте обозначены	Цифрами на карте обозначены



FINLAND



СЛЕННЫЕ ОБОЗНАЧЕНИЯ	
государства	населенные пункты
районы	населенные пункты
районы	населенные пункты
районы	населенные пункты
районы	населенные пункты

ПУТИ СООБЩЕНИЯ	
железные дороги	железные дороги
железные дороги	железные дороги
железные дороги	железные дороги
железные дороги	железные дороги
железные дороги	железные дороги

ЦИФРАМИ НА КАРТЕ ОБОЗНАЧЕНЫ	
площадь	площадь
площадь	площадь
площадь	площадь
площадь	площадь
площадь	площадь



INDIA




Политические обозначения	
Государства	Населенные пункты
Автономные территории	Населенные пункты
Финансовые территории	Населенные пункты
Границы	Границы
Пути сообщения	Пути сообщения
Цифрами на карте обозначены:	Цифрами на карте обозначены:
1. Численность населения	2. Площадь территории
3. Высота над уровнем моря	4. Средняя температура
5. Среднее количество осадков	6. Среднее количество солнечных дней
7. Среднее количество часов в сутки	8. Среднее количество дней с туманом
9. Среднее количество дней с дождем	10. Среднее количество дней с грозой
11. Среднее количество дней с грозой и дождем	12. Среднее количество дней с грозой и дождем
13. Среднее количество дней с грозой и дождем	14. Среднее количество дней с грозой и дождем
15. Среднее количество дней с грозой и дождем	16. Среднее количество дней с грозой и дождем
17. Среднее количество дней с грозой и дождем	18. Среднее количество дней с грозой и дождем
19. Среднее количество дней с грозой и дождем	20. Среднее количество дней с грозой и дождем
21. Среднее количество дней с грозой и дождем	22. Среднее количество дней с грозой и дождем
23. Среднее количество дней с грозой и дождем	24. Среднее количество дней с грозой и дождем
25. Среднее количество дней с грозой и дождем	26. Среднее количество дней с грозой и дождем
27. Среднее количество дней с грозой и дождем	28. Среднее количество дней с грозой и дождем
29. Среднее количество дней с грозой и дождем	30. Среднее количество дней с грозой и дождем
31. Среднее количество дней с грозой и дождем	32. Среднее количество дней с грозой и дождем
33. Среднее количество дней с грозой и дождем	34. Среднее количество дней с грозой и дождем
35. Среднее количество дней с грозой и дождем	36. Среднее количество дней с грозой и дождем
37. Среднее количество дней с грозой и дождем	38. Среднее количество дней с грозой и дождем
39. Среднее количество дней с грозой и дождем	40. Среднее количество дней с грозой и дождем
41. Среднее количество дней с грозой и дождем	42. Среднее количество дней с грозой и дождем
43. Среднее количество дней с грозой и дождем	44. Среднее количество дней с грозой и дождем
45. Среднее количество дней с грозой и дождем	46. Среднее количество дней с грозой и дождем
47. Среднее количество дней с грозой и дождем	48. Среднее количество дней с грозой и дождем
49. Среднее количество дней с грозой и дождем	50. Среднее количество дней с грозой и дождем
51. Среднее количество дней с грозой и дождем	52. Среднее количество дней с грозой и дождем
53. Среднее количество дней с грозой и дождем	54. Среднее количество дней с грозой и дождем
55. Среднее количество дней с грозой и дождем	56. Среднее количество дней с грозой и дождем
57. Среднее количество дней с грозой и дождем	58. Среднее количество дней с грозой и дождем
59. Среднее количество дней с грозой и дождем	60. Среднее количество дней с грозой и дождем
61. Среднее количество дней с грозой и дождем	62. Среднее количество дней с грозой и дождем
63. Среднее количество дней с грозой и дождем	64. Среднее количество дней с грозой и дождем
65. Среднее количество дней с грозой и дождем	66. Среднее количество дней с грозой и дождем
67. Среднее количество дней с грозой и дождем	68. Среднее количество дней с грозой и дождем
69. Среднее количество дней с грозой и дождем	70. Среднее количество дней с грозой и дождем
71. Среднее количество дней с грозой и дождем	72. Среднее количество дней с грозой и дождем
73. Среднее количество дней с грозой и дождем	74. Среднее количество дней с грозой и дождем
75. Среднее количество дней с грозой и дождем	76. Среднее количество дней с грозой и дождем
77. Среднее количество дней с грозой и дождем	78. Среднее количество дней с грозой и дождем
79. Среднее количество дней с грозой и дождем	80. Среднее количество дней с грозой и дождем
81. Среднее количество дней с грозой и дождем	82. Среднее количество дней с грозой и дождем
83. Среднее количество дней с грозой и дождем	84. Среднее количество дней с грозой и дождем
85. Среднее количество дней с грозой и дождем	86. Среднее количество дней с грозой и дождем
87. Среднее количество дней с грозой и дождем	88. Среднее количество дней с грозой и дождем
89. Среднее количество дней с грозой и дождем	90. Среднее количество дней с грозой и дождем
91. Среднее количество дней с грозой и дождем	92. Среднее количество дней с грозой и дождем
93. Среднее количество дней с грозой и дождем	94. Среднее количество дней с грозой и дождем
95. Среднее количество дней с грозой и дождем	96. Среднее количество дней с грозой и дождем
97. Среднее количество дней с грозой и дождем	98. Среднее количество дней с грозой и дождем
99. Среднее количество дней с грозой и дождем	100. Среднее количество дней с грозой и дождем



ИТАЛИЯ



Политические обозначения	
Государства	Населенные пункты
Территории	Населенные пункты
Финансовые	Населенные пункты
Границы	Населенные пункты
Пути сообщения	Населенные пункты
Цифрами на карте обозначены	Населенные пункты



Я П А Н



Политические обозначения	
Государства	■
Автономные территории	■
Финансовые территории	■
Населенные пункты	■
Города	■
Населенные пункты с населением от 100 000 человек	■
Населенные пункты с населением от 50 000 человек	■
Населенные пункты с населением от 10 000 человек	■
Населенные пункты с населением от 5 000 человек	■
Населенные пункты с населением от 1 000 человек	■
Населенные пункты с населением от 500 человек	■
Населенные пункты с населением от 100 человек	■
Населенные пункты с населением от 50 человек	■
Населенные пункты с населением от 10 человек	■
Населенные пункты с населением от 5 человек	■
Населенные пункты с населением от 1 человека	■
Границы	—
Путь сообщения	—
Цифрами на карте обозначены	—



the NETHERLANDS



Политические обозначения	
Государства	Населенные пункты
Территории	Населенные пункты
Финансы	Населенные пункты
Границы	Границы
Пути сообщения	Пути сообщения
Цифрами на карте обозначены	Цифрами на карте обозначены



NEW ZEALAND



РЕЛЬЕФНЫЕ ОБОЗНАЧЕНИЯ	
Горы	Горы
Плато	Плато
Равнины	Равнины
Впадины	Впадины
Котловины	Котловины
Овраги	Овраги
Каньоны	Каньоны
Ущелья	Ущелья
Степи	Степи
Тундры	Тундры
Лесостепи	Лесостепи
Саванны	Саванны
Степные долины	Степные долины
Полупустыни	Полупустыни
Пустыни	Пустыни
Сырты	Сырты
Степные холмы	Степные холмы
Степные горы	Степные горы
Степные плато	Степные плато
Степные впадины	Степные впадины
Степные котловины	Степные котловины
Степные овраги	Степные овраги
Степные каньоны	Степные каньоны
Степные ущелья	Степные ущелья
Степные впадины	Степные впадины
Степные котловины	Степные котловины
Степные овраги	Степные овраги
Степные каньоны	Степные каньоны
Степные ущелья	Степные ущелья



NORWAY



ПОЛИТИЧЕСКАЯ КАРТА

ПЕРВЕННЫЕ ОБОЗНАЧЕНИЯ	
ГОСУДАРСТВА	НАСЕЛЕННЫЕ ПУНКТЫ
ПРАВИТЕЛЬСТВА	ГОРОДА
РАЙОНОВ	ГОРОДА С НАСЕЛЕНИЕМ БОЛЕЕ 100 000 ЖИТЕЛЕЙ
УЕЗДОВ	ГОРОДА С НАСЕЛЕНИЕМ ОТ 50 000 ДО 100 000 ЖИТЕЛЕЙ
РАЙОНОВ	ГОРОДА С НАСЕЛЕНИЕМ ОТ 20 000 ДО 50 000 ЖИТЕЛЕЙ
УЕЗДОВ	ГОРОДА С НАСЕЛЕНИЕМ ОТ 10 000 ДО 20 000 ЖИТЕЛЕЙ
РАЙОНОВ	ГОРОДА С НАСЕЛЕНИЕМ ОТ 5 000 ДО 10 000 ЖИТЕЛЕЙ
УЕЗДОВ	ГОРОДА С НАСЕЛЕНИЕМ ДО 5 000 ЖИТЕЛЕЙ
РАЙОНОВ	ГОРОДА С НАСЕЛЕНИЕМ ДО 2 000 ЖИТЕЛЕЙ
УЕЗДОВ	ГОРОДА С НАСЕЛЕНИЕМ ДО 1 000 ЖИТЕЛЕЙ
РАЙОНОВ	ГОРОДА С НАСЕЛЕНИЕМ ДО 500 ЖИТЕЛЕЙ
УЕЗДОВ	ГОРОДА С НАСЕЛЕНИЕМ ДО 200 ЖИТЕЛЕЙ
РАЙОНОВ	ГОРОДА С НАСЕЛЕНИЕМ ДО 100 ЖИТЕЛЕЙ
УЕЗДОВ	ГОРОДА С НАСЕЛЕНИЕМ ДО 50 ЖИТЕЛЕЙ
РАЙОНОВ	ГОРОДА С НАСЕЛЕНИЕМ ДО 20 ЖИТЕЛЕЙ
УЕЗДОВ	ГОРОДА С НАСЕЛЕНИЕМ ДО 10 ЖИТЕЛЕЙ
РАЙОНОВ	ГОРОДА С НАСЕЛЕНИЕМ ДО 5 ЖИТЕЛЕЙ
УЕЗДОВ	ГОРОДА С НАСЕЛЕНИЕМ ДО 2 ЖИТЕЛЕЙ
РАЙОНОВ	ГОРОДА С НАСЕЛЕНИЕМ ДО 1 ЖИТЕЛЯ

ГРАНИЦЫ

ПУТИ СООБЩЕНИЯ

ЦИФРАМИ НА КАРТЕ ОБОЗНАЧЕНЫ



PORTUGAL



Политические обозначения	
Государства	Населенные пункты
Автономные территории	Населенные пункты
Финансовые территории	Населенные пункты
Границы	Границы
Пути сообщения	Пути сообщения
Цифрами на карте обозначены	Цифрами на карте обозначены



RUSSIA



Политические обозначения	
Государства	Населенные пункты
Территории	Населенные пункты
Финансовые	Населенные пункты
Границы	Населенные пункты
Пути сообщения	Населенные пункты
Цифрами на карте обозначены	Населенные пункты



SPAIN



ПОЛИТИЧЕСКАЯ КАРТА

ПЕЧАТНЫЕ ОБОЗНАЧЕНИЯ	
государства	■
автономия	■
районы	■
районы	■
НАСЕЛЕННЫЕ ПУНКТЫ	
столица	■
районный центр	■
город	■
поселок	■
деревня	■
поселок	■
поселок	■
поселок	■
ПУТИ СООБЩЕНИЯ	
железнодорожная линия	—■—
железнодорожная ветка	—■—■—
автомагистраль	—■—■—■—
трасса	—■—■—
улица	—■—■—
ЦИФРАМИ НА КАРТЕ ОБОЗНАЧЕНЫ	
широта	градусов
долгота	градусов
площадь	кв. км
население	тысяч человек
расстояние	км
ГРЕНИЦЫ	
государственная граница	—
государственная граница	—
государственная граница	—
ПРИМЕЧАНИЕ	
1:20 000 000	



SWEDEN



ЧИСЛОВЫЕ ОБОЗНАЧЕНИЯ


ПЛОЩАДИ И ДЛИНЫ		НАСЕЛЕННЫЕ ПУНКТЫ	
□	100 000 кв. км	■	более 1 000 000 чел.
□	10 000 кв. км	■	от 500 000 до 1 000 000 чел.
□	1 000 кв. км	■	от 100 000 до 500 000 чел.
□	100 кв. км	■	от 10 000 до 100 000 чел.
□	10 кв. км	■	от 1 000 до 10 000 чел.
□	1 кв. км	■	от 100 до 1 000 чел.
□	100 км	■	от 10 до 100 чел.
□	10 км	■	от 1 до 10 чел.
□	1 км	■	от 1 до 1 чел.

ПУТИ СООБЩЕНИЯ

ЖЕЛЕЗНЫЕ ПУТИ		АВТОМОБИЛЬНЫЕ ПУТИ	
—	1 000 км	—	100 км
—	500 км	—	50 км
—	100 км	—	10 км
—	50 км	—	5 км
—	10 км	—	1 км

ЦИФРАМИ НА КАРТЕ ОБОЗНАЧЕНЫ

ЦИФРА	ОБОЗНАЧЕНИЕ
1	государственная граница
2	граница субъекта Федерации
3	граница области, края, республики
4	граница района, округа, городского округа
5	граница муниципального района, городского поселения
6	граница городского округа
7	граница сельского поселения
8	граница населенного пункта
9	граница сельской местности



SWITZERLAND



Политические обозначения	
Государства	Населенные пункты
Республики	С населением от 100 000 человек
Автономные территории	С населением от 50 000 человек
Острова	С населением от 10 000 человек
Специальные административные районы	С населением от 5 000 человек
Специальные административные районы	С населением от 1 000 человек
Специальные административные районы	С населением от 500 человек
Специальные административные районы	С населением от 200 человек
Специальные административные районы	С населением от 100 человек
Специальные административные районы	С населением от 50 человек
Специальные административные районы	С населением от 20 человек
Специальные административные районы	С населением от 10 человек
Специальные административные районы	С населением от 5 человек
Специальные административные районы	С населением от 2 человек
Специальные административные районы	С населением от 1 человек
Специальные административные районы	С населением от 0 человек



TURKEY



СЛЕННЫЕ ОБОЗНАЧЕНИЯ	
Государства	Населенные пункты
Административные районы	Населенные пункты
Финансовые районы	Населенные пункты
Границы	Границы
Пути сообщения	Пути сообщения
Цифрами на карте обозначены	Цифрами на карте обозначены



GREAT BRITAIN





the United States of America



ПЕЛЕННЫЕ ОБОЗНАЧЕНИЯ	
границы	границы
населенные пункты	населенные пункты
пути сообщения	пути сообщения
цифрами на карте обозначены	цифрами на карте обозначены



КАНАДА

ПЕЛЕННЫЕ ОБОЗНАЧЕНИЯ	
ГОСУДАРСТВА	НАСЕЛЕННЫЕ ПУНКТЫ
РЕГИОНЫ	ГОРОДА
РАЙОНЫ	ГОРОДА С НАСЕЛЕНИЕМ ОТ 100 000 ЧЕЛОВЕК
УЕЗДЫ	ГОРОДА С НАСЕЛЕНИЕМ ОТ 50 000 ЧЕЛОВЕК
УЕЗДЫ	ГОРОДА С НАСЕЛЕНИЕМ ОТ 20 000 ЧЕЛОВЕК
УЕЗДЫ	ГОРОДА С НАСЕЛЕНИЕМ ОТ 10 000 ЧЕЛОВЕК
УЕЗДЫ	ГОРОДА С НАСЕЛЕНИЕМ ОТ 5 000 ЧЕЛОВЕК
УЕЗДЫ	ГОРОДА С НАСЕЛЕНИЕМ ОТ 2 000 ЧЕЛОВЕК
УЕЗДЫ	ГОРОДА С НАСЕЛЕНИЕМ ОТ 1 000 ЧЕЛОВЕК
УЕЗДЫ	ГОРОДА С НАСЕЛЕНИЕМ ОТ 500 ЧЕЛОВЕК
УЕЗДЫ	ГОРОДА С НАСЕЛЕНИЕМ ОТ 200 ЧЕЛОВЕК
УЕЗДЫ	ГОРОДА С НАСЕЛЕНИЕМ ОТ 100 ЧЕЛОВЕК
УЕЗДЫ	ГОРОДА С НАСЕЛЕНИЕМ ОТ 50 ЧЕЛОВЕК
УЕЗДЫ	ГОРОДА С НАСЕЛЕНИЕМ ОТ 20 ЧЕЛОВЕК
УЕЗДЫ	ГОРОДА С НАСЕЛЕНИЕМ ОТ 10 ЧЕЛОВЕК
УЕЗДЫ	ГОРОДА С НАСЕЛЕНИЕМ ОТ 5 ЧЕЛОВЕК
УЕЗДЫ	ГОРОДА С НАСЕЛЕНИЕМ ОТ 2 ЧЕЛОВЕК
УЕЗДЫ	ГОРОДА С НАСЕЛЕНИЕМ ОТ 1 ЧЕЛОВЕК



SOUTH AMERICA





ORTH AMERICA





AUSTR




AFRIKA



EUROPE

©Яглова Ольга Сергеевна



ASIA



Список использованных источников

<http://www.psdgraphics.com/file/north-america-globe.jpg>

<http://www.psdgraphics.com/file/south-america-globe.jpg>

https://c1.staticflickr.com/7/6187/6079016676_7eb1aaf2a6_b.jpg

<http://cdn.bigbanafish.com/555/South-America-wallpapers/South-America-wallpapers-7.jpg>

https://c1.staticflickr.com/7/6069/6078473473_2cbac26ca2_z.jpg

<http://4.bp.blogspot.com/-Od8ubTrC4-o/Uy6TX3eOarl/AAAAAAAAAB1bE/Nvug2G1rbw/s1600/Canada+50+2+nature.jpg>

http://www.brontaylor.com/images/yosemite-deep-valley-2013_600x450.jpg

http://www.flagmakers.co.uk/wp-content/uploads/Australia_orthographic_projection.png

http://www.paleoflora.ru/mod_files/ce_images/location/550px-africa_orthographic_projection.svg.png

<http://img15.nnm.me/d/7/a/c/3/6f513c54420476b542d7585e686.png>

http://elitefon.ru/images/201211/elitefon.ru_19798.jpg

http://cameralabs.org/media/cameralabs/images/Dasha/00013_year/010/12/2/3/2/3/6/75.jpg

<http://i.redigo.ru/n900/505c199ab4cse.jpg>

ПЕРВОНЧНЫЕ ОБОЗНАЧЕНИЯ	
Государственная граница	Населенные пункты
Административная граница	Города
Муниципальная граница	Сельские населенные пункты
Границы населенных пунктов	Сельские населенные пункты
Границы населенных пунктов	Сельские населенные пункты

ЦИФРАМИ НА КАРТЕ ОБОЗНАЧЕНЫ	
1	Сельские населенные пункты
2	Сельские населенные пункты
3	Сельские населенные пункты
4	Сельские населенные пункты
5	Сельские населенные пункты
6	Сельские населенные пункты
7	Сельские населенные пункты
8	Сельские населенные пункты
9	Сельские населенные пункты
10	Сельские населенные пункты
11	Сельские населенные пункты
12	Сельские населенные пункты
13	Сельские населенные пункты
14	Сельские населенные пункты
15	Сельские населенные пункты
16	Сельские населенные пункты
17	Сельские населенные пункты
18	Сельские населенные пункты
19	Сельские населенные пункты
20	Сельские населенные пункты
21	Сельские населенные пункты
22	Сельские населенные пункты
23	Сельские населенные пункты
24	Сельские населенные пункты
25	Сельские населенные пункты
26	Сельские населенные пункты
27	Сельские населенные пункты
28	Сельские населенные пункты
29	Сельские населенные пункты
30	Сельские населенные пункты
31	Сельские населенные пункты
32	Сельские населенные пункты
33	Сельские населенные пункты
34	Сельские населенные пункты
35	Сельские населенные пункты
36	Сельские населенные пункты
37	Сельские населенные пункты
38	Сельские населенные пункты
39	Сельские населенные пункты
40	Сельские населенные пункты
41	Сельские населенные пункты
42	Сельские населенные пункты
43	Сельские населенные пункты
44	Сельские населенные пункты
45	Сельские населенные пункты
46	Сельские населенные пункты
47	Сельские населенные пункты
48	Сельские населенные пункты
49	Сельские населенные пункты
50	Сельские населенные пункты
51	Сельские населенные пункты
52	Сельские населенные пункты
53	Сельские населенные пункты
54	Сельские населенные пункты
55	Сельские населенные пункты
56	Сельские населенные пункты
57	Сельские населенные пункты
58	Сельские населенные пункты
59	Сельские населенные пункты
60	Сельские населенные пункты
61	Сельские населенные пункты
62	Сельские населенные пункты
63	Сельские населенные пункты
64	Сельские населенные пункты
65	Сельские населенные пункты
66	Сельские населенные пункты
67	Сельские населенные пункты
68	Сельские населенные пункты
69	Сельские населенные пункты
70	Сельские населенные пункты
71	Сельские населенные пункты
72	Сельские населенные пункты
73	Сельские населенные пункты
74	Сельские населенные пункты
75	Сельские населенные пункты
76	Сельские населенные пункты
77	Сельские населенные пункты
78	Сельские населенные пункты
79	Сельские населенные пункты
80	Сельские населенные пункты
81	Сельские населенные пункты
82	Сельские населенные пункты
83	Сельские населенные пункты
84	Сельские населенные пункты
85	Сельские населенные пункты
86	Сельские населенные пункты
87	Сельские населенные пункты
88	Сельские населенные пункты
89	Сельские населенные пункты
90	Сельские населенные пункты
91	Сельские населенные пункты
92	Сельские населенные пункты
93	Сельские населенные пункты
94	Сельские населенные пункты
95	Сельские населенные пункты
96	Сельские населенные пункты
97	Сельские населенные пункты
98	Сельские населенные пункты
99	Сельские населенные пункты
100	Сельские населенные пункты

http://www.abeltasman.ru/sites/default/files/city_NewZealand.jpg

<http://www.1zoom.me/en/wallpaper/435188/z12980.5/>

http://namonitore.ru/uploads/catalog/towns/evropa_1600.jpg

http://namonitore.ru/uploads/catalog/towns/zamok_1_1600.jpg

http://namonitore.ru/uploads/catalog/towns/chehiya_praga_1_1440.jpg

<http://www.hyno.ru/images/world/asia.png>

<http://i.redigo.ru/c600x338/4fbdd1622f16b.jpg>

<http://bugoral.ru/images/rocketlauncher/tajland/tajland.jpg>

<http://www.7dorog.kiev.ua/img/uploads/images/India4.jpg>

Политическая карта мира

Политические обозначения

Государства	Населенные пункты
Федерации	Города
Автономные территории	Сельские населенные пункты
Острова	Сельские населенные пункты
Специальные административные районы	Сельские населенные пункты
Специальные административные районы	Сельские населенные пункты

Границы

Пути сообщения

Цифрами на карте обозначены

Площадь	Численность населения
Плотность населения	Численность населения
Плотность населения	Численность населения
Плотность населения	Численность населения
Плотность населения	Численность населения