

# Природные комплексы. Географическая зональность





# Природный комплекс (ПК)

Участок земной поверхности,  
который отличается  
особенностями природных  
компонентов, находящихся в  
сложном взаимодействии

**Большой Барьерный Риф** - венец австралийского великолепия, Большой Барьерный риф представляет собой цепь рифов и островов покрытых буйной растительностью, протянувшуюся вдоль, побережья Квинсленда. Никакие описания или подводные снимки не в состоянии передать того волшебного ощущения которое, вы испытаете, надев маску и опустив голову в теплые тропические воды этой сказочной страны грез.



**Энергия**



**Солнца**



**рельеф**



**ВОДЫ**



**климат**



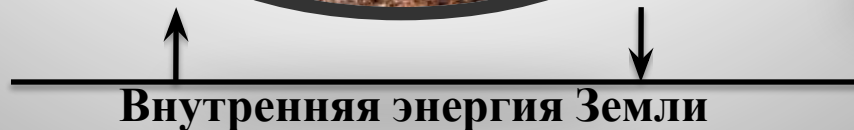
**растения**



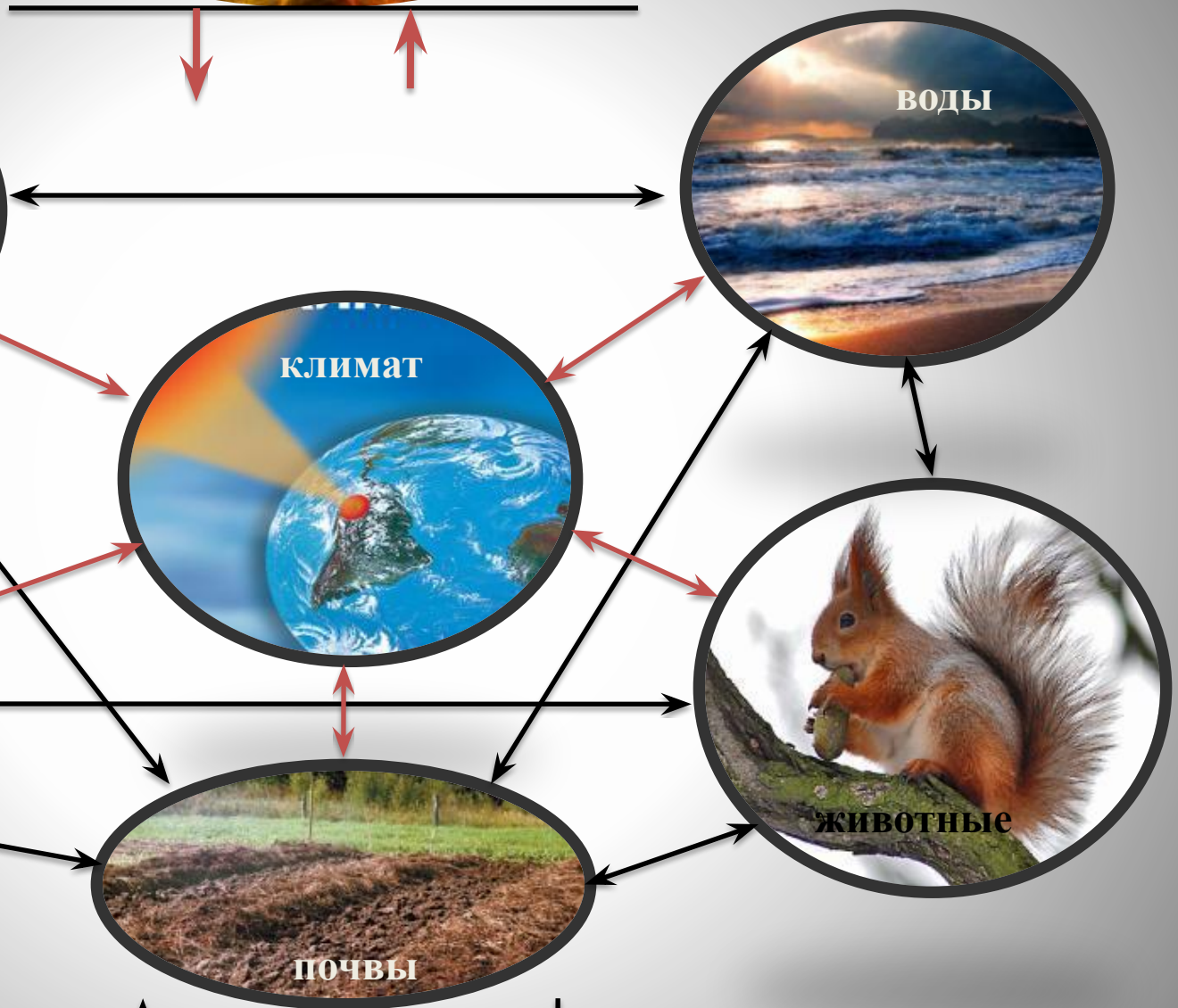
**животные**



**ПОЧВЫ**



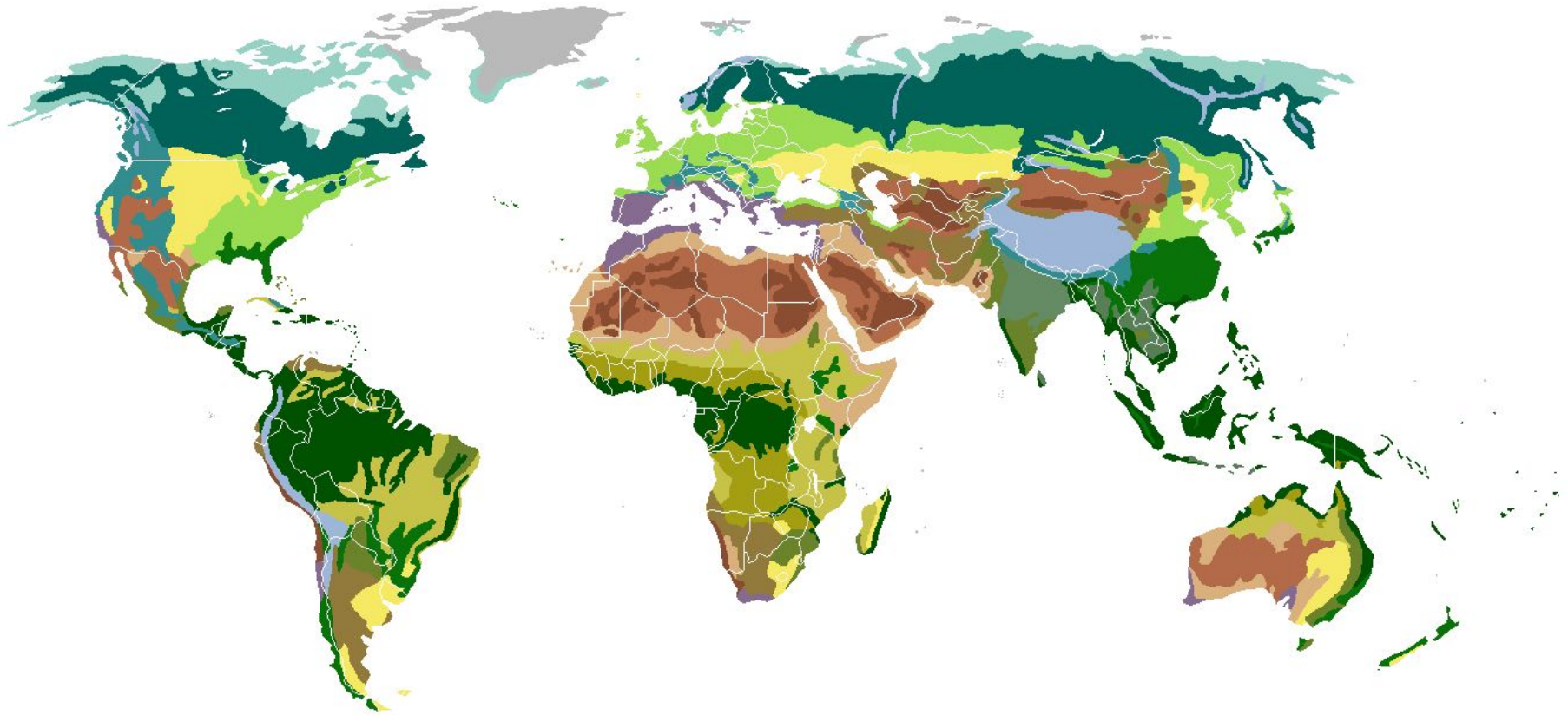
**Внутренняя энергия Земли**



# Природная зона(ПЗ)

*Крупный ПК, обладающий  
общностью  
температурных условий и  
увлажнения, почв,  
растительного и  
животного мира*





## **I Вариант:**

**-Что называют широтной зональностью?**

**-Что такое зональность?**

## **II Вариант:**

**-Что называют высотной зональностью?**

**-Чему всегда соответствует нижний высотный пояс?**

**-От чего зависит смена дня и ночи?**

**-Где отсутствуют сезонные изменения?**

Домашнее

задание:

§ 14-15 вопросы

Сообщения

«Происхождение  
человека»