

Практикум в 7 классе

ОСОБЕННОСТИ РЕЛЬЕФА ЗЕМЛИ

Учитель географии Акст Назиря Ермековна, МОУ СОШ п.Солнечный

Рельеф - форма, очертания земной поверхности, совокупность её неровностей.

материки

Г
О
Р
Ы

Р
А
В
Н
И
Н
Ы

впадины океанов

К
О
Т
Л
О
В
И
Н
Ы

С
О
Х

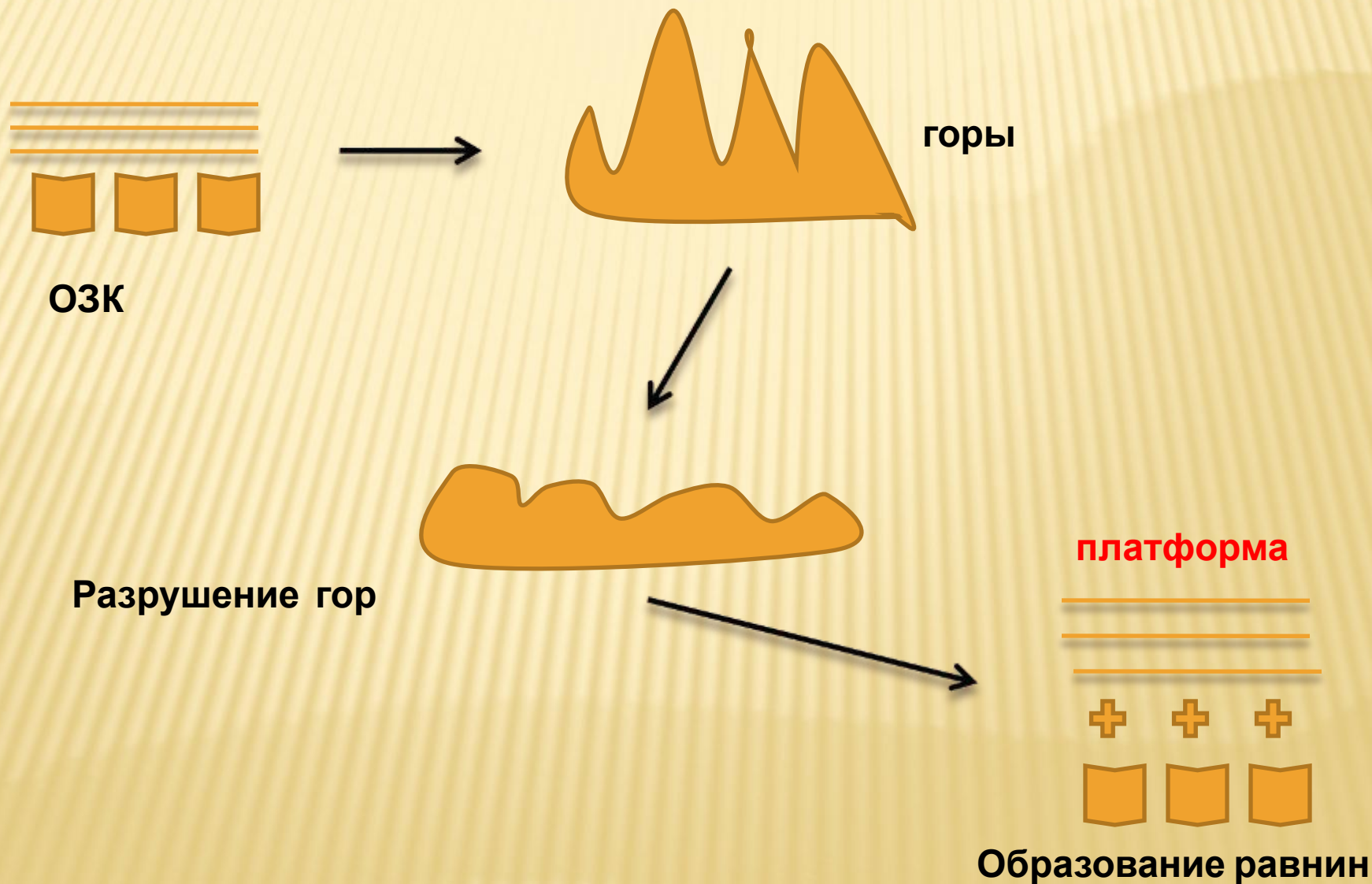
Ж
Е
Л
О
Б
А

О
С
Т
Р
О
В
А





ОБРАЗОВАНИЕ РАВНИН



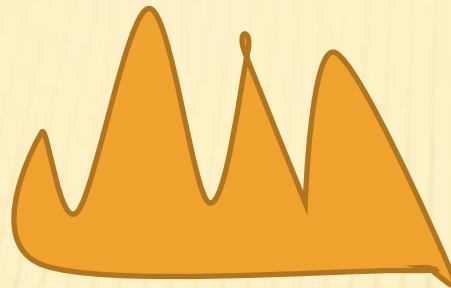


ОБРАЗОВАНИЕ ГОР

СТАРЫЕ ГОРЫ





ОЗК





Сминание в складки



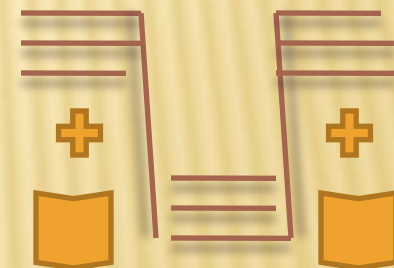

Разрушение



Образование платформ



Глыбообразование



Старые глыбовые горы





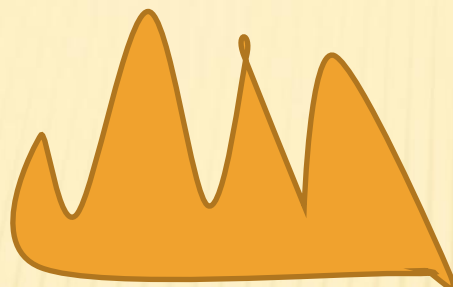
© Ronnie Glover

ОБРАЗОВАНИЕ ГОР


СРЕДНИЕ ГОРЫ



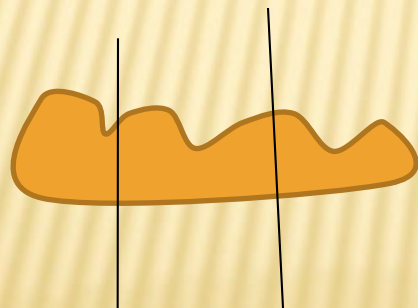

ОЗК




Сминание в складки



Разрушение



глыбообразование




Средние глыбово-складчатые горы





ОБРАЗОВАНИЕ ГОР

МОЛОДЫЕ ГОРЫ



ОЗК



Сминание в складки





-
- Скажите, почему ОЗК превращаются в горы?
 - Почему горы превращаются в равнины?

ВНУТРЕННИЕ СИЛЫ ЗЕМЛИ

- опускания
- поднятия
- вулканы
- землетрясения



ВНЕШНИЕ СИЛЫ ЗЕМЛИ

- **реки**
- **ветры**
- **волны**
- **ледники**
- **деятельность живых организмов**

