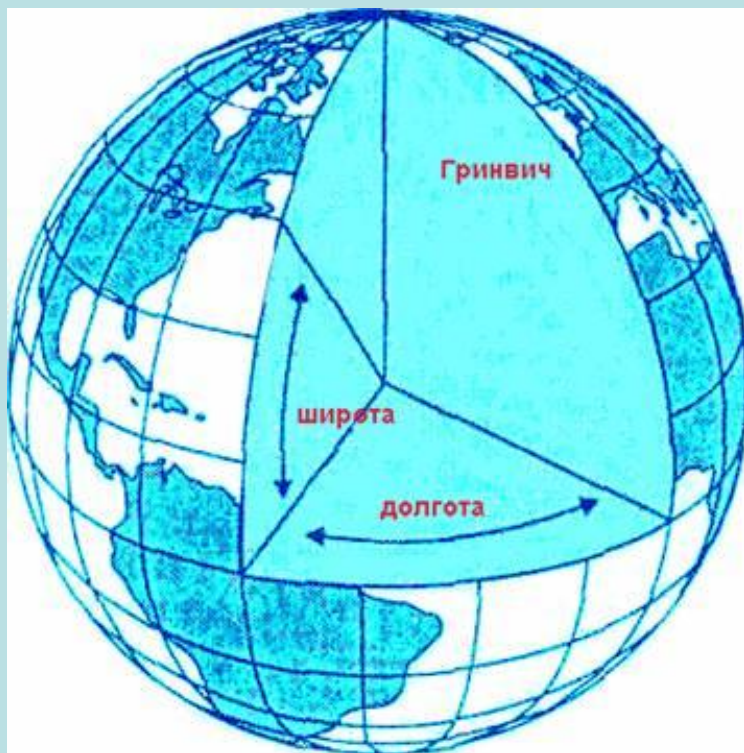
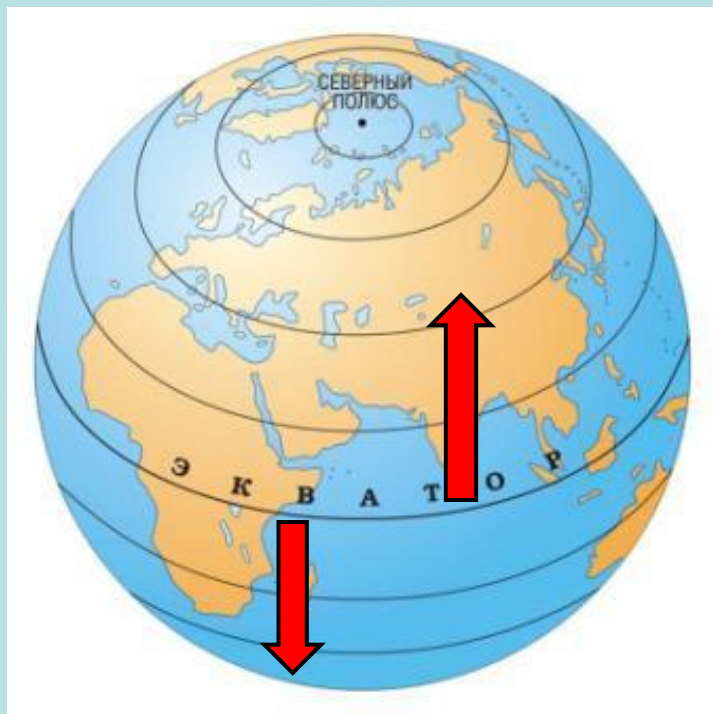


Географические координаты



Урок разработан
Тороповой Т.К.
учителем МОУ СОШ № 9
Г. Камышина
Волгоградской области



Географическая широта

Это удаление точки к **СЕВЕРУ**

С. Ш.


или

к **ЮГУ**

Ю. Ш.

от экватора,

выраженное в градусах

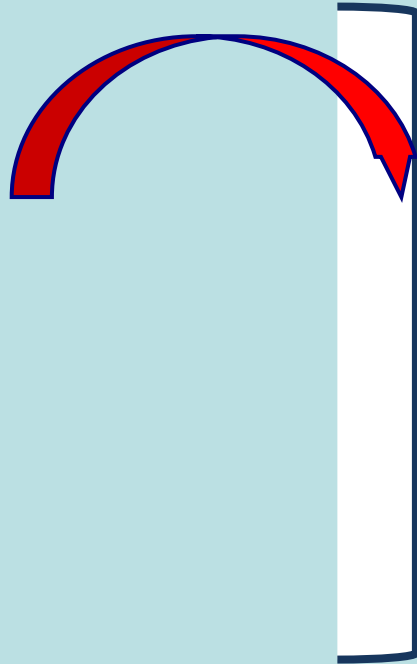


180 °

0 °

З.Д.

ме
ри
ди
ан

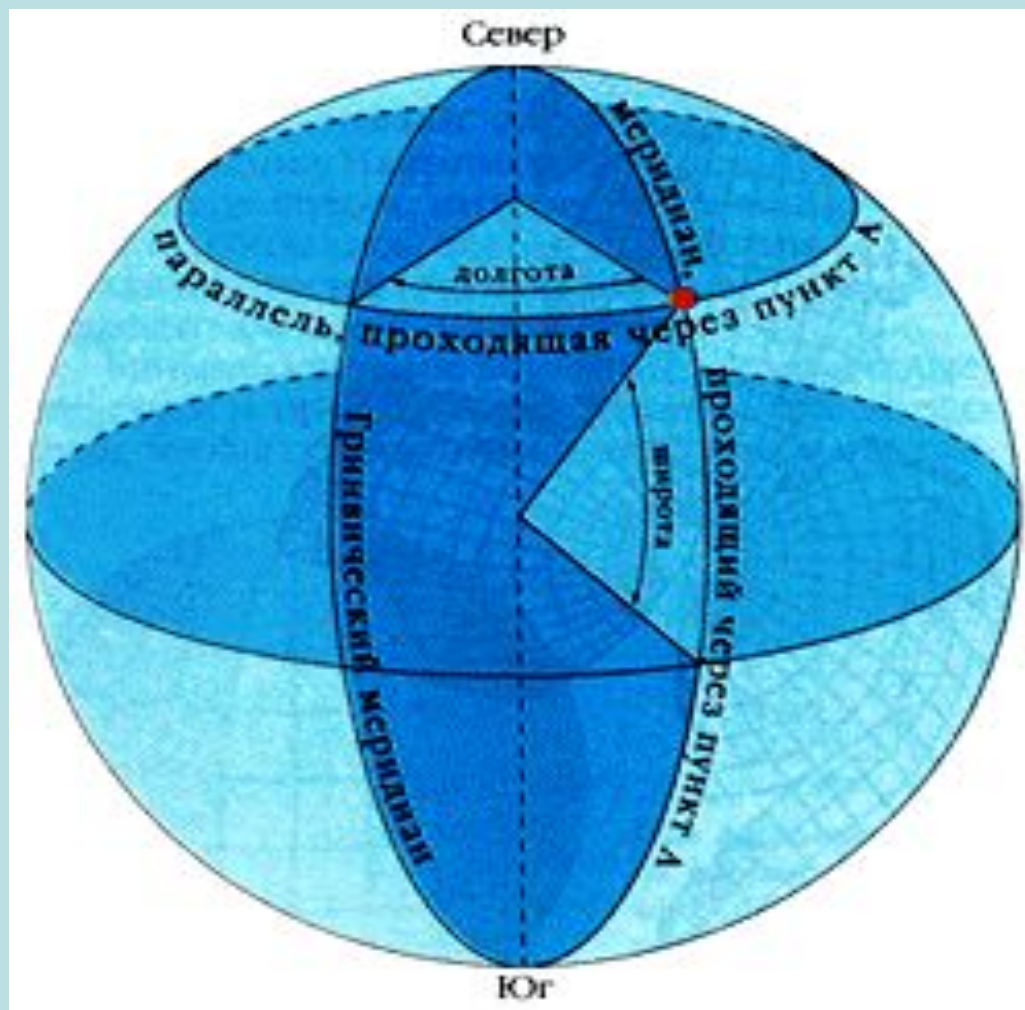


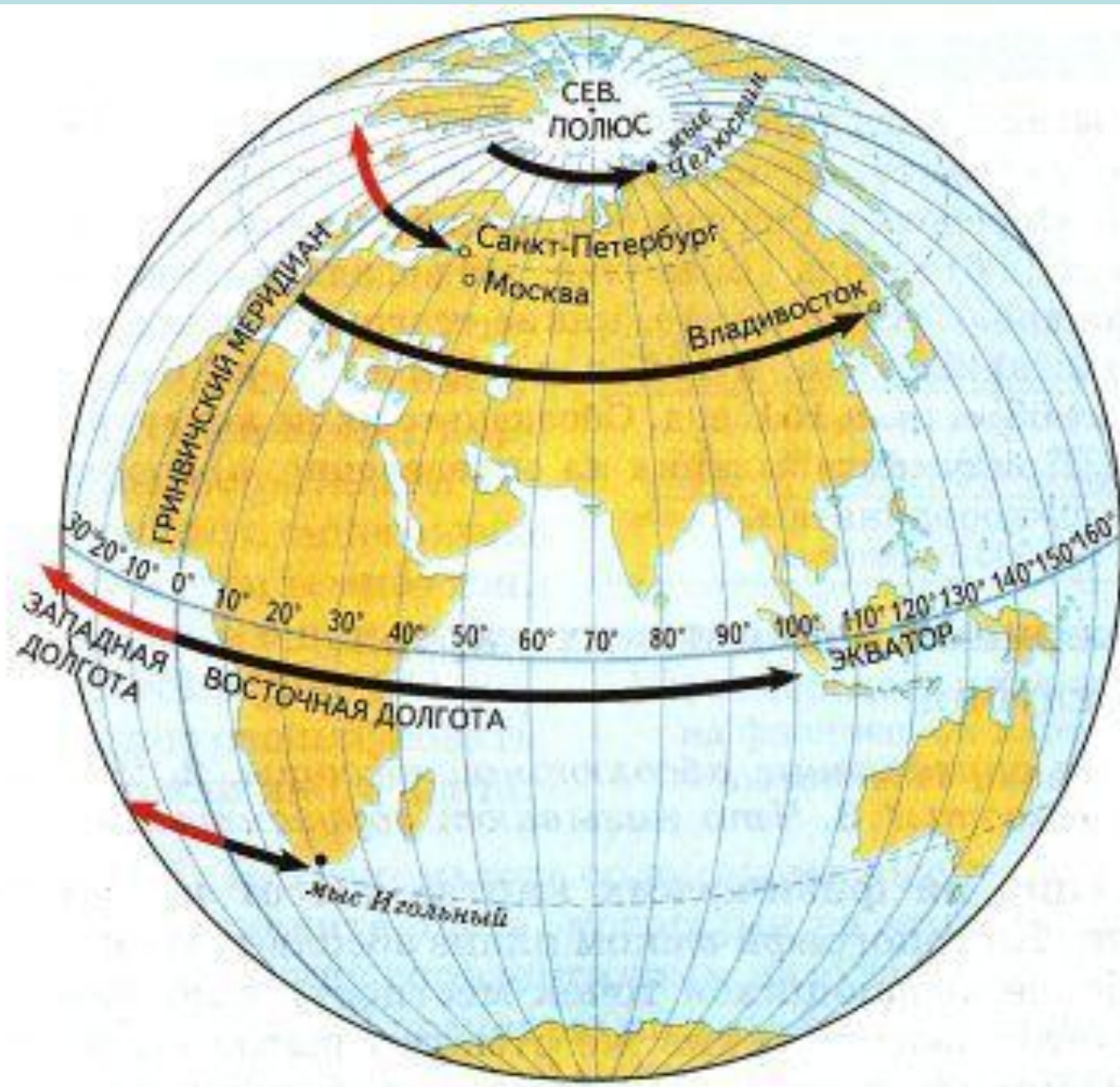
180 °

В.Д.


Географическая
долгота

Что значит «определить географические координаты»?





Викторина



К а и р

31° с.ш.; 32° в.д.





П а р и ж

48 ° с.ш.; 3 ° в.д.

Мельбурн

38 ° ю. ш.
146 ° в. д.



г. Вашингтон

39 ° с. ш.
77 ° з. д.



КАНАЛЫ:

Суэцкий

Панамский

31 ° с. ш.;

9 ° с. ш.;

33 ° в. д.

79 ° з. д.

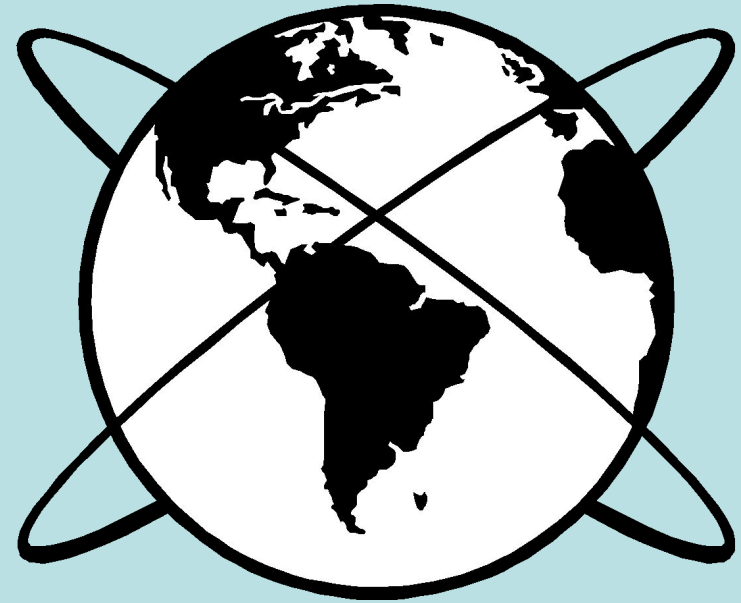
вулканы

4° с. ш.
9° в.д.

Камерун

57° с. ш.
162° в.д.

Ключевская Сопка



**Придумайте
свои задания
на определение
географических
координат**