

Озеро Селигер

Проект группы учащихся

6 «а» класса:

Егиазарян Арины,
Семакиной Елены,

Сорокина Ильи,
Клестовой Алёны,
Корниенкова Игоря.

Кувшиново КСОШ №1 2008 г

Цель проекта: изучение озера Селигер по различным источникам информации.

Задачи проекта:

- Учиться работать в группе сообща.
- Активно принимать участие в изучении географического объекта.
- Заниматься самостоятельным поиском материала и применять его на уроках.

План изучения озера Селигер:

- Географическое положение.
- Образование озера.
- Климатические условия.
- Особенности озера.
- Растительный и животный мир озера Селигер.
- Использование озера в хозяйстве.

Географическое положение озера Селигер

- Площадь-259,7 кв.км
- Длина- 66 км, ширина- 37 км.
- Средняя глубина –5,8 м, максимальная – 24 м.
- На с–з части Тверской области, среди холмов и гряд Валдайской возвышенности.


Образование озера Селигер

Селигер – многоплёсовое озеро с очень изрезанной береговой линией.

Котловина образовалась в прогибе земной коры, потом была обработана ледником. Озеро относится к типу «ледниково - тектоническое».




Особенности озера Селигер

- В озеро впадает около 100 рек и ручьёв, вытекает 1 река - Селижаровка.
- Насчитывается до 160 островов.
- Самый крупный – Хачин, на котором 12 живописных озёр.
- На озере много заливов, протоков – рек.



Животный мир озера Селигер

- Селигер богат рыбой. Это естественный рыбопитомник. В нём водится 21 вид рыбы: язь, налим, судак, ёрш, лещ...
- Запущены новые виды рыбы: угорь, карп, сиг.



Озеро и человек



- Селигер – одно из красивейших озёр Русской равнины. Его называют жемчужиной Русской равнины.
- Благоприятные условия для туризма, отдыха и лечения.