



# «Добро пожаловать в Канаду!»

Автор: учитель географии МКОУ  
«Романовская основная  
общеобразовательная школа»  
Алехина Любовь Николаевна,  
Калужская область, Медынский  
район

# Содержание

Я знаю что...

Из истории Канады

Природа

Географическое положение

**Я знаю что...**

# Государственный флаг Канады



а нем изображен  
кленовый лист. Почему?  
Европейцы, на юге Канады,  
каждую весну  
занимались сбором  
этого кленового сока,  
из которого вываривали  
сироп и получали  
необычайный сахар.  
Европейцы переняли у  
индейцев это умение, и  
сегодня кленовый лист  
украшает флаг страны, а  
кленовый сироп  
считается национальным  
канадским блюдом.

# Оттава – столица Канады



# 9,9 млн. кв. км – площадь территории Канады



# Хоккей – спортивная игра, родина Канада.



**Канадская пшеница известна во всем мире. Она является страной экспортером твердых сортов.**





# Английский и французский- государственные языки Канады.



# Из истории Канады

# Картье Жак



В 1535 году Жак Картье по поручению короля Франции отправился на поиски нового пути в Китай. На атлантическом побережье Картье встретил индейцев-гуронов. Согласно легенде, мореплаватель спросил их, как называется эта земля. Но аборигены не поняли, чего от них добивается этот странный белый.

Показав на свои жилища, они сказали: «Каната». На языке гуронов это означает «деревня».

Как не раз бывало в истории географических открытий, ошибка перевода дала название целой стране. Картье объявил «Канату» собственностью французской короны.



# Самюэль де Шамплен -

французский путешественник, «королевский географ», которого принято считать основателем старейшего города Канады – Квебека. Самюэль де Шамплен стал одним из первых европейцев, которому удалось пройти вверх по течению реки Святого Лаврентия до озера Гурон. В 1933 году был назначен Новой Францией, так называлась территория будущей Канады.

# Александр Маккензи



10 октября 1792 года Маккензи отправился в опасное путешествие, целью которого было достижение Тихого океана. До него ни один европеец не только не выполнял, но даже и не пытался совершить подобное. И попытка Маккензи оказалась успешной. Продолав часть пути по рекам, часть по суше, преодолевая еще большие трудности и опасности, чем в предыдущем походе, партия Маккензи пересекла американский континент и 23 июля 1793 года достигла морского побережья на 52° с.ш.

# Джон Ванкуве

р



английский мореплаватель,  
исследователь Тихого океана и  
Австралии, один из  
первооткрывателей Северной  
Америки.

Джорж Ванкувер прибыл за месяц  
до Маккензи и закрепил за  
Британией эти земли.


# Эскимосы и индейцы – коренные народы Канады



# День Канады июля 1867 год








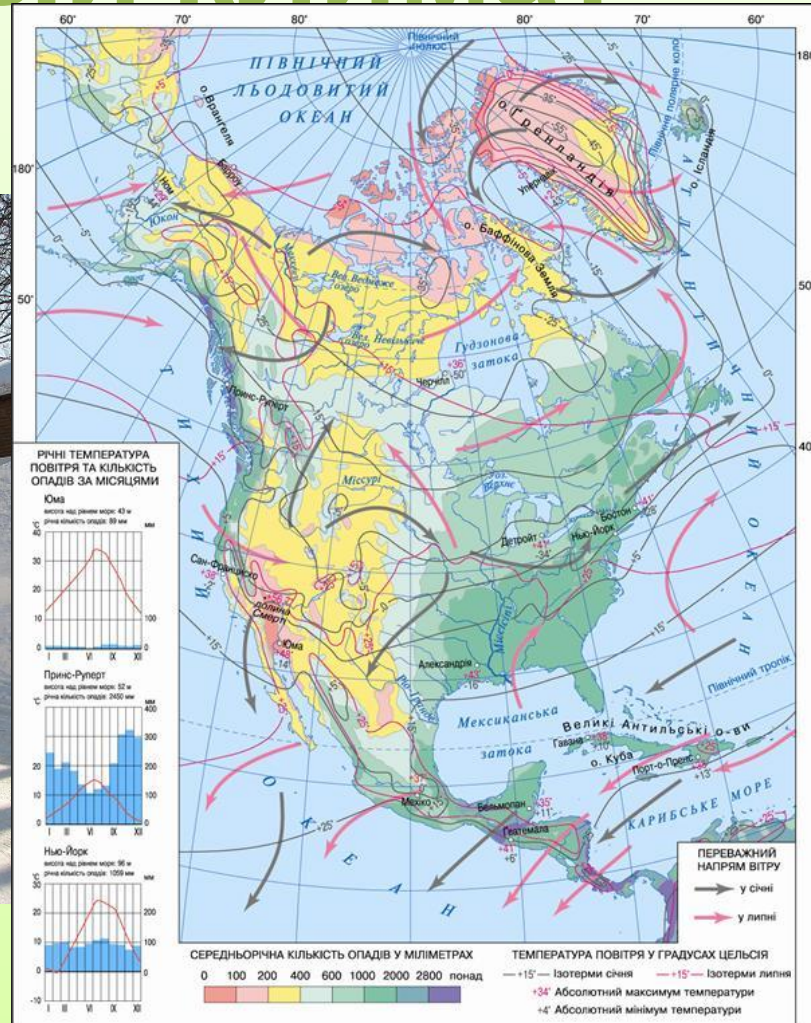
# Природа



# Кордильеры



# Суровый климат



# Реки



# Озера



# Тайга





# Канадские медведи



# Национальный парк «Вуд – Баффало»





# Географическо е положение

<http://papa-vlad.narod.ru/photo/strany/Flagi-Amerika-1.files/023-Kanada.html>

[http://forum.zakon.kz/index.php?/topic/17427-goroda-strani-reki-ozera/page\\_st\\_2020](http://forum.zakon.kz/index.php?/topic/17427-goroda-strani-reki-ozera/page_st_2020)

[http://engamerika.ucoz.ru/publ/strany\\_severnoj\\_ameriki/kanada/kanada/31-1-0-20](http://engamerika.ucoz.ru/publ/strany_severnoj_ameriki/kanada/kanada/31-1-0-20)

<http://sweet211.ru/more/284193/>

<http://fototelegraf.ru/?p=88391>

<http://site.sfera.fm/news/kanadskaya-pshenitsa-stanovitsya-populyarnee-avstraliiskoi>

[http://www.educanada.com.ua/Jazykovye\\_kursy.html](http://www.educanada.com.ua/Jazykovye_kursy.html)

<http://www.canadish.ru/lichnosti/samyuel-de-shamplen/>

<http://www.bcadventure.com/adventure/explore/cariboo/bella/tweeds.htm> <http://be.convdocs.org/docs/index-45155.html>

[http://k72.ru/klimat/klimat\\_kvebeka.html](http://k72.ru/klimat/klimat_kvebeka.html)

<http://svennie.no/canada-land-of-world-records/>