Оман



Географическое положение

- **ОМАН** (Oman), султанат Оман (Saltanat 'Uman), государство в Юго-Западной Азии, на востоке Аравийского полуострова. **Граничит** с Йеменом, Саудовской Аравией и ОАЭ. Границы не определены.
- **Площадь** 212,4 тыс км^2. Численность населения около 3,4 млн человек (2009).
- **Столица** — Маскат. Наиболее крупные города: Маскат, Низва, Матрах, Салала.

Население

90% населения составляют арабы. Остальные: персы, индийцы, белуджи, выходцы из стран Африки. Постоянно проживают 200 тыс. иностранцев — рабочих и специалистов. Официальный язык – арабский. Официальная религия – ислам. Большинство населения ибадиты, приверженцы одной из сект хариджитского направления, имеются также мусульмане-сунниты и шииты. Мусульмане составляют 87,7% населения. Городское население 13%. Плотность населения 13,2 чел./км^2.

Большинство жителей -арабы, другие этнические группы - индийцы, пакистанцы, бангладешцы.

Численность населения — 3,4 млн, в том числе 0,6 млн иностранцев (оценка на июль 2009).

Годовой прирост — 3,1 % (10-е место в мире);

Рождаемость — 34,8 на 1000 (фертильность — 5,5 рождений на женщину);

Смертность — 3,7 на 1000;

Иммиграция — 0,24 на 1000.

Средняя продолжительность жизни: мужчин - 68 лет, женщин - 72 года (1995).

Климат

Климат в Омане — тропический, жаркий. Средняя температура июня в столице страны, Маскате, + 32°, в январе в среднем не менее + 20°. Годовое количество осадков в горных районах — не более 500 мм, а в остальных районах — от 60 до 130 мм в год, причём там дожди обычно бывают лишь несколько дней в году.

Постоянных рек в Омане нет. Все реки имеют лишь периодический сток, в основном зимой.

Растительность бедна. В горах есть рощи тамариска, смоковницы, платана и дуба, но общая площадь их невелика. В предгорьях имеются саванны. На северном и южном побережье есть пальмовые рощи.

В средней части Омана — пустыня, есть участки полностью лишённые какой-либо растительности.

Животный мир довольно разнообразен. Много песчаных газелей и грызунов. Обитают хищники — полосатая гиена, шакал, лисица. Много птиц. Весьма многочисленны пресмыкающиеся — агамы, ящурки, гекконы, хамелеоны, а также паукообразные — фаланги, скорпионы.



Государственное устройство

Государственное устройство Омана - Султанат.

Султанат — абсолютная монархия. Вся полнота законодательной и исполнительной власти принадлежит главе государства — султану, который возглавляет и законодательную и исполнительную ветви власти. Власть передаётся по наследству (по мужской линии). Действует Основной закон (Конституция) 1996. Административное деление: 8 округов, включающих 59 вилайетов (провинций), возглавляемых вали (губернаторами). Округа: Маскат, Эль-Баттына, Мусандам, Эд-Дахира, Эль-Дахилия, Эш-Шаркыйя, Эль-Вуста, Дофар. Наиболее крупные города: Маскат, Саляля, Низва.

Органом законодательной власти, разрабатывающим рекомендации султану в вопросах экономики, социальной сферы, экологии, культуры и образования, является Совет шуры (Маджлис аш-шура). В его компетенцию не входят политические вопросы. Орган исполнительной власти — кабинет министров. Султан Кабус сохраняет за собой посты премьер-министра, министра иностранных дел, министра обороны и министра финансов. Кабинет формируется непосредственно султаном.

Действует двухпалатный совещательный орган — Совет Омана, состоящий из Совета шуры (82 члена) и Государственного совета (Маджлис ад-дауля) (48 членов). Совет шуры формируется султаном из числа избранных в 59 провинциях кандидатов сроком на 3 года с правом переизбрания на последующие сроки. Женщины также могут претендовать на членство в Совете. Главная задача Совета шуры в том, чтобы представлять интересы провинций и общин перед правительством и информировать провинциальное руководство о планах государства относительно деятельности на периферии. Состав Государственного совета (первая сессия состоялась в январе 1998) назначается султаном также на 3 года. Этот орган выносит решения по поправкам и предложениям, предлагаемым Советом шуры.

Выдающийся политический деятель Омана — Султан Кабус бин Сайд (родился 18 ноября 1940). Прямой потомок основателя династии Аль Бу Саидов — имама Ахмада бин Сайда. Султан — признанный лидер, с именем которого связан исторический по значению бросок Омана из средневековья в постиндустриальное общество. Султан провёл реорганизацию политической системы, способствовал изменению общественной психологии и крупным сдвигам в укладе и образе жизни народа.

Экономика

Благосостояние страны зависит от нефти. Нефть обеспечивает около 40% ВНП и более 90% доходов от экспорта. После реформ султана Кабуса доходы от экспорта направляются на социальную поддержку коренных жителей. ВВП на душу населения 14 400 (2006). Кроме нефти, экспортное значение имеет добыча хрома и некоторых других цветных металлов. Большие месторождения железной руды обнаружены в области Сай-Хатат и Аль-Джабаль-аль-Ахдар. В Дофаре, Джалане разведаны месторождения никеля. По оценке Отдела Технического Сотрудничества и Развития ООН запасы угля составляют 22 млн. тонн, что вполне достаточно для насыщения внутреннего рынка, но недостаточно для продаж на внешние рынки. В последнее время правительство направляет свои усилия на развитие сельского хозяйства, рыболовства, легкой промышленности, товары которой поставляются в страны Персидского залива.

Развитие сельского хозяйства сдерживается недостатком пригодных для обработки земель и нехваткой воды. В сельском хозяйстве, включая рыболовство (6% ВНП), занято 60% трудоспособного населения. Главные сельскохозяйственные культуры: финиковая пальма, бананы, лаймы, развито животноводство. Большинство земель орошаются системой разветвленных подземных колодцев, уникальных по своему устройству. Прохладный климат плато Аль-Джабаль-аль-Ахдар способствует развитию садоводства и виноградарства. На побережье Эль-Батина сконцентрировано около 2/5 всех земель страны, используемых в земледелии.

Кроме проблем с водоснабжением на сокращение производства сельского хозяйства повлияла миграция большинства населения из сельских районов в города, где уровень заработной платы существенно выше. Правительство поощряет развитие агропромышленного сектора: перераспределяет земельные наделы, выдает беспроцентные кредиты на приобретение оборудования, бесплатно выдает сырье для крестьян, уведомляет о современных способах ирригации земель. **Рыболовство** рассматривается в Омане как один из основных источников валютных поступлений после нефти. Ежегодная добыча рыбы составляет около 100 000 метрических тонн. ВНП в 1994 г. составил $ 17 млрд. (ВНП на душу населения - $ 10 020). На экспорт поставляется мороженая рыба Незначительную и все более снижающуюся роль играют мелкие кустарные предприятия по производству национальных сувениров: серебряных украшений (в Маскате), глиняной посуды (в Бале), шерстяных тканей (южные районы Омана). Развивается туризм. В Маскате реставрируются исторические районы города, восстанавливаются древние крепости в Назвахе, Аль-Хазме, Джабрине. **Денежная единица** — оманский риал. Главные торговые партнёры: Япония, Южная Корея, Великобритания, Сингапур, США.

Транспортные коммуникации

. Общая протяженность автодорог - 26 000 км (6 000 км дороги с твердым покрытием). Порт - Маскат.



Достопримечательности

Оман - чрезвычайно живописная страна с разнообразными природными богатствами - древними горами, ослепительными водопадами, впечатляющими пустынями и дюнами, зелеными оазисами и песчаными пляжами. Эффектный ландшафт отличает Оман от других стран Персидского залива - неповторимы засушливые массивы северного Джебеля, зеленые пастбища Дофара, море песка Руб-эль-Хали, огромные соляные плато Умм-эль-Сами, покрытая пылью и камнями местность Джиддат-эль-Харарис, более 2 тыс. км. береговой линии - все это, в отличие от окружающих стран Аравийского полуострова, насыщено жизнью и колоритными пейзажами. Прибрежные воды богаты морской фауной, а южное побережье имеет несколько сотен километров прекрасных песчаных пляжей, хорошо известных за пределами страны. Ну и, конечно, сами оманцы - древний и самобытный народ, известный своим гостеприимством и богатыми традициями.

Главными достопримечательностями считаются фрагменты старой крепостной стены (XVII в.), португальские форты Мирани и Джалали (оба XVI в., доступ ограничен), форт Матрах (Макара, XVI в.), форт Бейт аль-Фаладж (1806 г.), старые городские ворота Баб-Уальджат (XVI в.), дворец аль-Алам (1970 г.), здание Министерства религиозного имущества, Меджлис аль-Шура в Сибе и знаменитый "оманский сфинкс" - скала "Каменное лицо" (Старик) в районе Руи. По всему городу разбросаны мечети.

Отдельного внимания заслуживают музеи столицы - Оманский музей с хорошей исторической экспозицией, Музей естественной истории в здании Министерства наследия и культуры, Оманско-французский музей ("Бейт-Франса"), Музей оманского быта в форте Джалали, исторический музей Бейт аз-Зубейр (частная коллекция семьи Зубейра), Национальный музей (Аль-Матхаф аль-Уатани), Военный музей в форте Бейт аль-Фаладж, Музей ребенка (скорее - огромный развлекательный и познавательный комплекс для детей) и Музей естественной истории. Неповторимым восточным колоритом славится рынок Матрах (Сук Матрах аль-Кадим), а также множество небольших рынков и частных магазинчиков, разбросанных по всему городу (особенно много их в торговом квартале Руи).

Участие в международных организациях

- Оман участвует в организациях: ФАО, МБРР, ИКАО, МАР, МБР, ИФАД, МФК, МВФ, ИМО, ИНТЕЛСАТ, ИНТЕРПОЛ, МОК, ИСО (корреспондент), МСЭ, НАП, ООН, ЮНКТАД, ЮНЕСКО, ЮНИДО, ВПС, ВОЗ, ВМО.

Выполнил: