

भारत गणराज्य

**ИНДИЯ**  
страна контрастов

# Характеристика ИНДИИ

Хахулина Светлана Юрьевна  
учитель географии  
МОУ ООШ с. Блохино  
Бессоновский район  
Пензенская область



# Содержание

- Визитная карточка
- Государственные символы
- ЭГП
- Природные условия и ресурсы
- Население Индии
- Культура Индии
- Религия Индии
- Хозяйство





# Визитная карточка

**Индия**  
страна контрастов

- Площадь страны: 3 млн. 288 тыс. км<sup>2</sup>
- Численность населения: 1 миллиард 10 миллионов человек
- Столица: г. Дели
- Форма правления: республика
- АТУ: федерация
- Индия - одно из древнейших государств мира. В прошлом была колонией Великобритании, после Второй Мировой войны добилась независимости.




# Государственные символы Индии

**ИНДИЯ**  
страна контрастов



Флаг Индии



सत्यमेव जयते

Герб Индии



# Индия

страна контрастов

Индия расположена на полуострове Индостан, омывается водами Индийского океана, Аравийского моря и Бенгальского залива.





## Экономико-географическое положение

- От Китая отделяется горной страной Гималаи. Вдоль подножия Гималаев по изменности течёт великая река Ганг. Её считают священной рекой Индии.
- С открытием европейцами морских путей в Индию началась эпоха Великих географических открытий.
- Через Индию проходят мировые морские торговые пути из Средиземного моря в Индийский океан, а также она находится на полпути между Ближним и Дальним Востоком.





# Природные условия и ресурсы

**Индия**  
страна контрастов



Живописна и разнообразна природа Индии. Здесь и высочайшие вершины мира Гималаи, и Индо-Гангская низменность, и плоскогорье Декан.



# Природные условия и ресурсы

**Индия**  
страна контрастов

Индия расположена в суб-экваториальном климатическом поясе.

Ярко выражен муссонный тип климата.



Индия очень богата минеральными, почвенными, водными и биологическими ресурсами



# Население


- Индия - многонациональное государство.
- Ее населяют крупные народы, представители которых отличаются друг от друга и внешним обликом, и языком, и обычаями.



# Население

**Индия**  
страна контрастов

- По численности населения Индия занимает второе место в мире, после Китая.
- Учёные насчитывают здесь около 1,6 тысяч диалектов.
- Государственным языком считается хинди (язык хиндустанцев, самой крупной индийской нации) и английский. Широко распространено двуязычье.
- Размещение населения Индии отличается неравномерностью.







# Население

**Индия**  
страна контрастов



- Наиболее плотно заселены плодородные низменности, равнины в долинах и дельтах рек и морское побережье.
- Уровень урбанизации (рост городов) в Индии сравнительно невелик (30 – 40%).
- Крупные города Индии: Дели, Калькутта, Бомпей, Ченнаи.
- Преобладающая часть населения живёт в деревнях (их более 600тысяч) больших и многолюдных.
- Почти  $\frac{1}{4}$  жителей Индии имеет достаток ниже официального уровня бедности.

# Культура Индии



- Индию с полным правом можно назвать музеем под открытым небом: в стране тысячи прекрасных храмов, дворцов, мавзолеев, мечетей, фортов.
- Индия – родина шахмат, здесь возникла десятичная система исчисления, учение йоги.





**Богатейшая духовная культура Индии – древний эпос, изобразительное и театральное искусство, классическое пение и танцы, женская одежда сари, культ змеи кобры и многое другое привлекает людей в эту страну.**





# Индийский танец

**Индия**  
страна контрастов



Индийская культура – это культура звука.

Индийский классический танец являет собой как бы зримую музыку.





# Религия

**Индия**  
страна контрастов



80% населения - индуисты, мусульмане составляют самое значительное религиозное меньшинство - 11%, 2,2% - сикхи, буддисты всего 0,7%, большая часть которых перешла в буддизм совсем недавно.



Индия - светское государство, и любая дискриминация по религиозному признаку преследуется законом.

## • **Промышленность**

- За годы независимости Индия добилась больших успехов в экономическом и социальном развитии. Она успешно проводит индустриализацию, аграрные преобразования, осуществляет космическую программу.
- В промышленности Индии преобладает металлоёмкое производство. Развита чёрная и цветная металлургия.
- Индия производит станки, тепловозы, автомобили; а также новейшую электронную технику, оборудование для АЭС и космических исследований.







# Промышленность

**Индия**  
страна контрастов

- **В химической промышленности** выделяется производство минеральных удобрений. Развивается фармацевтика.
- Индия - мировой экспортер хрома. Она занимает ведущее место по запасам графита, берилла, тория, циркония, и второе место в мире по добыче титана.
- **Лёгкая промышленность** – традиционная отрасль экономики Индии, особенно хлопчатобумажная и джутовая.
- **Пищевая промышленность** производит товары и для внутреннего потребления и на экспорт. По экспорту чая Индия занимает 1 место в мире.





# Сельское хозяйство Индии

**ИНДИЯ**  
страна контрастов



Ведущая отрасль сельского хозяйства Индии – **растениеводство.**

В Индии выращивают:  
зерновые культуры: рис,  
пшеницу, кукурузу, просо.

Главные технические культуры: хлопчатник, джут, чай, сахарный тростник, табак, масличные (арахис, рапс и др.)

Также выращивают кокосовую пальму, бананы, ананасы, манго, цитрусовые, пряности и специи.





# Животноводство

**Индия**  
страна контрастов

- Животноводство является второй по значению отраслью сельского хозяйства Индии, сильно уступая растениеводству.
- Индия занимает первое место в мире по поголовью крупного рогатого скота и одно из последних по потреблению мясных продуктов, так как религиозные воззрения индуизма поддерживают вегетарианство, запрещают употреблять в пищу говядину и убивать коров (в древней Индии они были символом плодородия и благоденствия).
- В приморских районах большое значение имеет рыболовство.



Священная корова





# Транспорт

Индия  
страна контрастов

- Бомбей, Калькутта, Дели, Ченнаи- это четыре главных промышленных центра, распространяющие своё влияние на всю страну. Они связаны между собою важнейшими транспортными магистралями, которые играют роль главных «осей (коридоров) развития».



В Индии

большая протяженность железных дорог, но они  
сильно устаревшие.







Также развит  
авиационный,  
автомобильный,  
морской и речной  
транспорт.



**Индийский автомобиль «Tata Nano»**



**Ан-32. ВВС Индии**



**Индийский военный корабль "Табар"**

