

# Экономико-географическая характеристика Португалии

---

Выполнил: ученик 10 В класса  
Калинкин А.Е.  
Руководитель: Борисова М.О.

Хабаровск  
2007

# План работы

---

- Экономико-географическое положение;
- Население;
- Природные условия и ресурсы;
- Общая характеристика хозяйства;
- Промышленность;
- Сельское хозяйство;
- Инфраструктурный комплекс;
- Внешнеэкономические связи;
- Курорты и достопримечательности;

# ЭГП



*Португалия на карте мира*



*Герб и флаг Португалии*



*Физическая карта*


# Население



*Лиссабон и Порту – крупнейшие агломерации Португалии*



# Природные условия и ресурсы

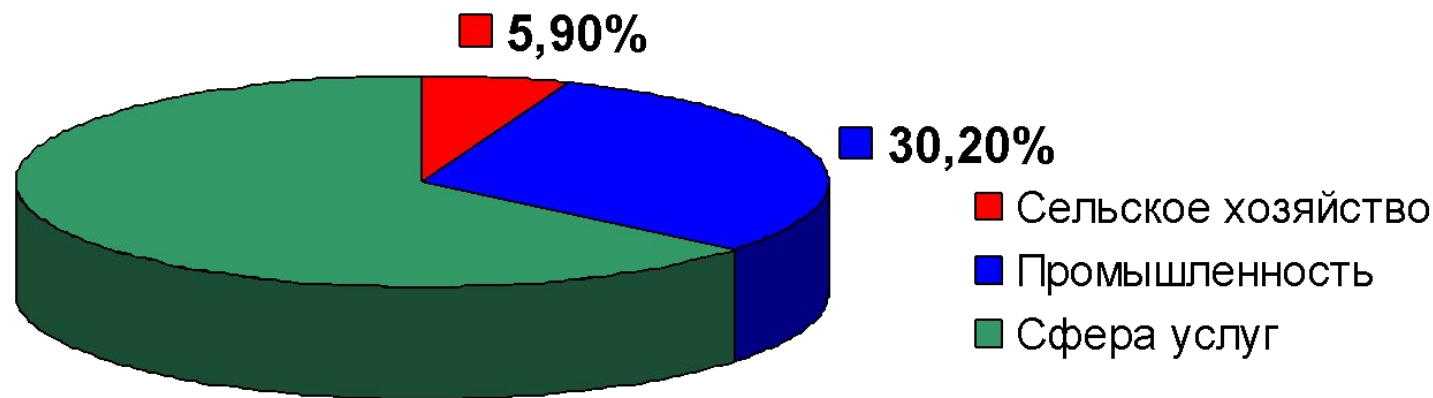


*Уран, пирит, медь и пробковый дуб –  
главные природные богатства Португалии*

# Общая характеристика хозяйства



*НАТО, ВТО, ЕС – крупнейшие интеграционные группировки, членом которых является Португалия*



**63,90%**

*Структура хозяйства Португалии (2004)*

# Промышленность



*Грузовик Mitsubishi, собираемый в Португалии*



*Текстиль – одна из главных статей португальского экспорта*



# Сельское хозяйство



*Пшеница и кукуруза – главные сельскохозяйственные культуры Португалии*





# Инфраструктурный комплекс



*Порт, аэропорт, метрополитен Лиссабона – главного транспортного узла Португалии*



# Внеэкономические связи

- Главные импортеры португальской продукции:




- Главные экспортеры своей продукции в Португалию:



# Курорты

---



# Достопримечательности





---

**Спасибо за внимание!**