





**Флаг Республики Бурятия был принят 29 октября 1992 года. В левом верхнем углу синей полосы флага изображен желтым цветом традиционный символ Бурятии (соембо — внизу серп луны, над ним круг солнца, сверху очаг с тремя языками пламени).**



# Герб Республики Бурятия.



- Герб Республики Бурятия был принят 20 апреля 1995 года. Он представляет собой геральдический щит традиционной формы, на котором размещен трехцветный круг (сине-беложелтый цвета бурятского флага). В верхней части круга — золотое соембо (солнце, луна, очаг).
- В центре круга сине-белые волны Байкала, гористый рельеф Бурятии. Нижнюю часть круга обрамляет голубая лента хадак — символ гостеприимства. Центральная часть хадака служит основанием герба. С 1 января 2000 года с хадака были убраны надписи Республика Бурятия на русском и бурятском языках.

# Республика Бурятия


- ❖ *Расстояние по железной дороге от г. Улан-Удэ до г. Москвы – 5519 км, а до Тихого океана – 3500 км.*
- ❖ *Государственные языки: русский и бурятский.*
- ❖ *Столицей республики является город Улан-Удэ.*
- ❖ *Республика имеет свою Конституцию, государственные символы: Герб, Флаг и Гимн.*



# Республика Бурятия

- На территории Бурятии находится большая часть (около 60%) береговой линии озера Байкал – самого глубокого пресноводного озера в мире. Длина Байкала – 636 км, ширина – от 25 до 79 км. Общая длина береговой линии Байкала 2100 км, а площадь акватории – 31,5 тыс. м<sup>2</sup>. Максимальная глубина – 1637 м, средняя – 730 м. В Байкале размещается пятая часть мировых запасов пресной воды высочайшего качества. В озере обитает 2500 различных видов животных и рыб, 250 из которых являются эндемиками.
- В Бурятии зима холодная, с сухим морозом и малым количеством снега. Весна ветреная, с заморозками и почти без осадков. Лето короткое, с жаркими днями и прохладными ночами, с обильными осадками в июле и августе. Осень наступает незаметно, без резкой смены погоды, в отдельные годы она бывает долгой и теплой. Средняя температура летом +18,5 0С, зимой –22 0С, а среднегодовая температура –1,6 0С. За год в среднем выпадает 244 мм осадков.







УЛАН-УДЭ

Столица Бурятии  
Город Улан-Удэ

# Улан-Удэ



# Президент Бурятии



Вячеслав Владимирович Наговицын родился 2 марта 1956 года в городе Глазове Удмуртской АССР.

В 1986 году Вячеслав Владимирович был назначен главным инженером Томского завода измерительной аппаратуры, затем – генеральным директором завода. С марта 1998 года по декабрь 1999 года работал в должности заместителя главы администрации (губернатора) Томской области по промышленности и поддержке предпринимательства.

В декабре 1999 года В.В. Наговицын возглавил Правительство Томской области, одновременно замещая должность первого заместителя губернатора Томской области.

С 2002 года – председатель координационного совета по лесному хозяйству и лесопромышленному комплексу МА «Сибирское соглашение». Также Вячеслав Владимирович возглавлял областную трехстороннюю комиссию по регулированию социально-трудовых отношений, региональное отделение комиссии по подготовке управленческих кадров, координационный совет по развитию кадрового потенциала области.

