

АФРИКА





**Определение
географического положения
(ГП)**

План ГП (учебник, приложение)

- 1. Положение относительно экватора, тропиков, полярных кругов и нулевого меридиана.**
- 2. Крайние точки материка и их координаты.**
- 3. Климатические пояса.**
- 4. Моря и океаны.**
- 5. Положение относительно других материков**

Какие потребуются карты?

Что по ним можно определить?



Политическая карта
мира



Климатическая карта

Физическая карта
Африки



Физическая карта мира



Карта природных зон



Карта климатических
поясов

Формы записи ГП

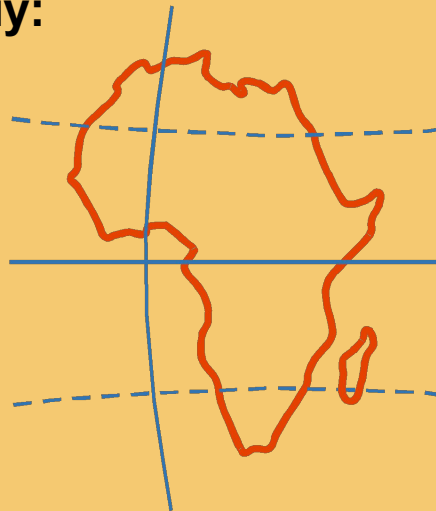
Можно записывать в тетрадь,
согласно пунктов плана:

*1. Африка расположена в
северном и южном
полушариях...*

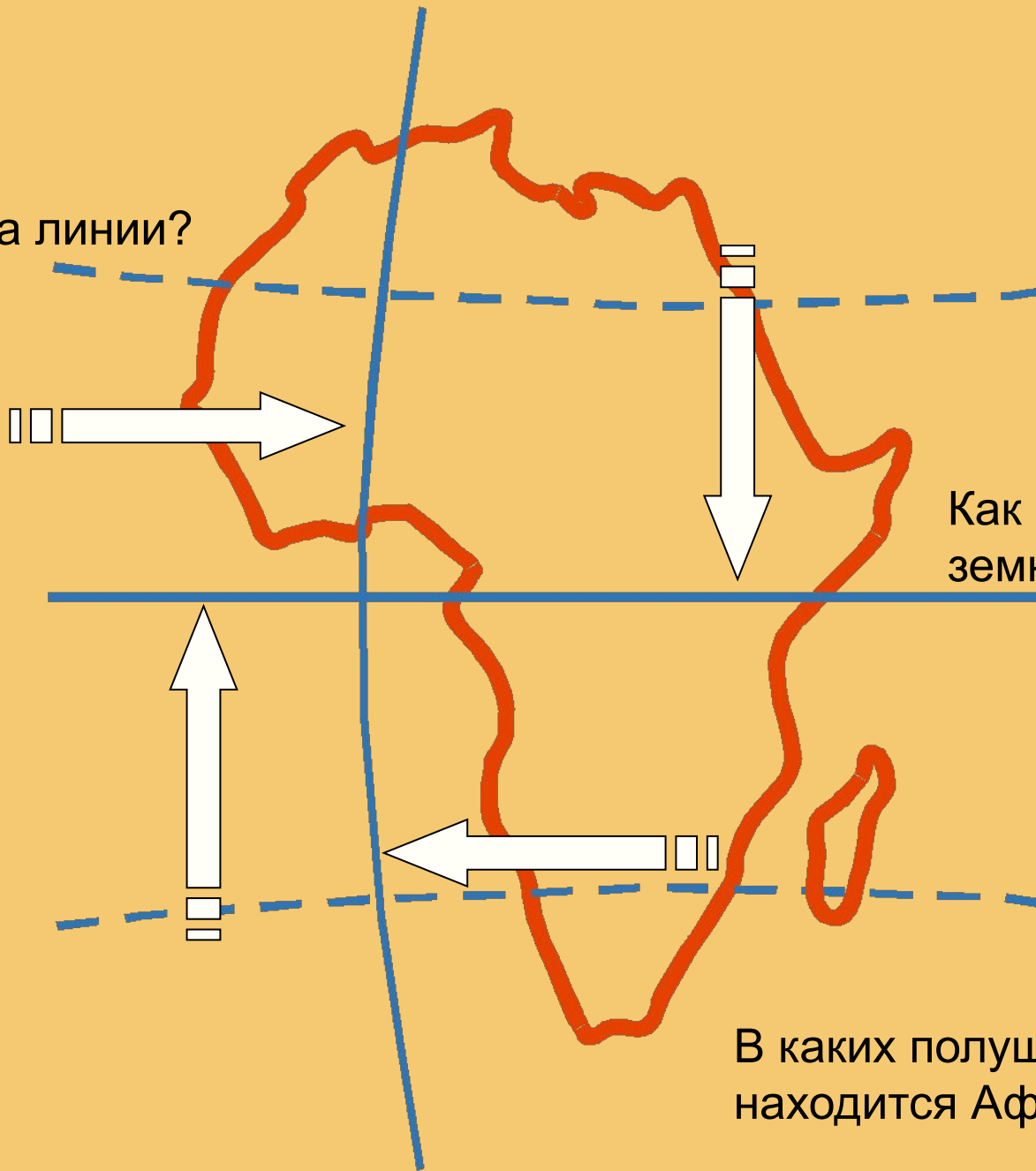
Можно наносить на контурную
карту:



Можно зарисовать в тетради
схему:

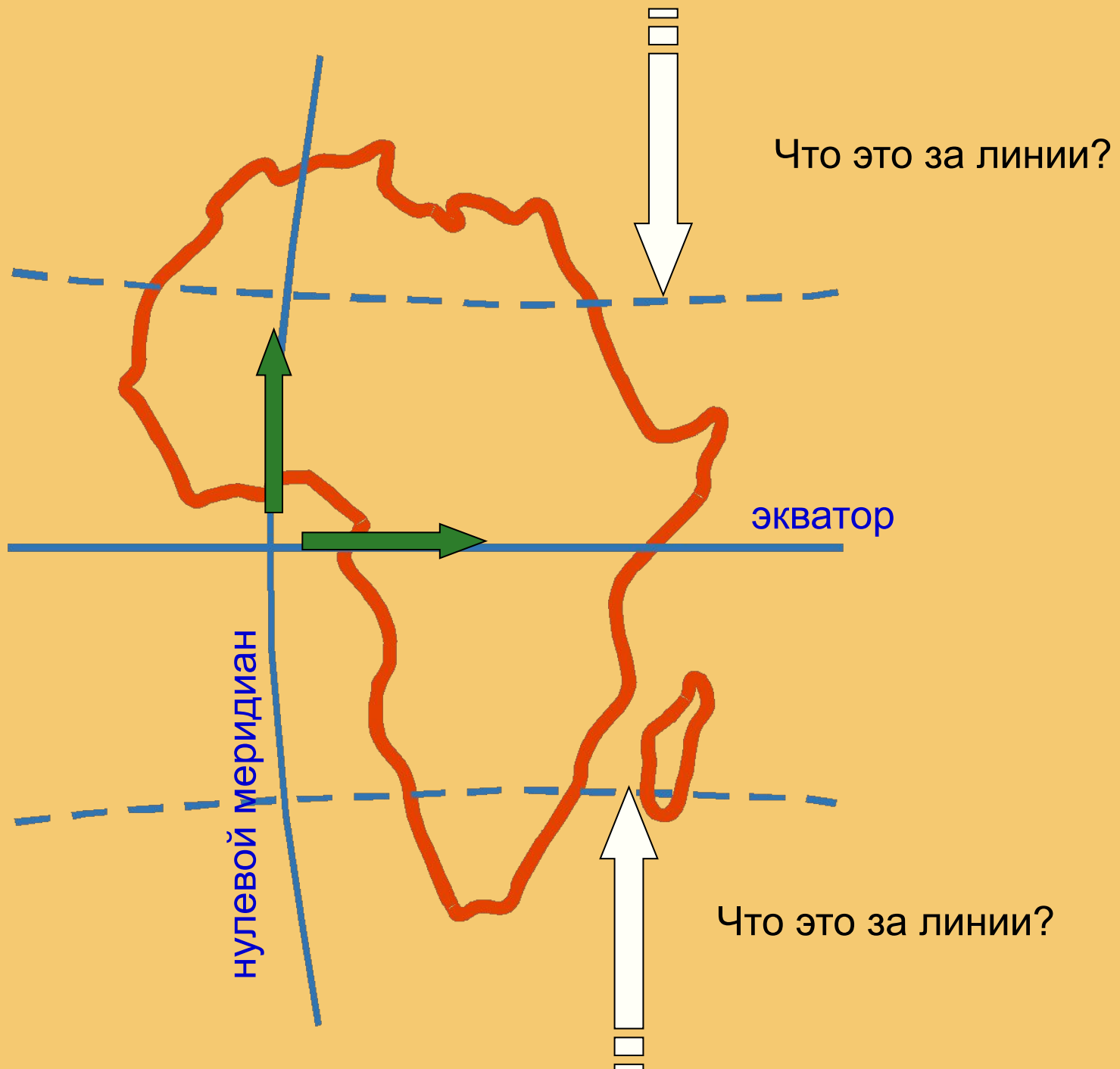


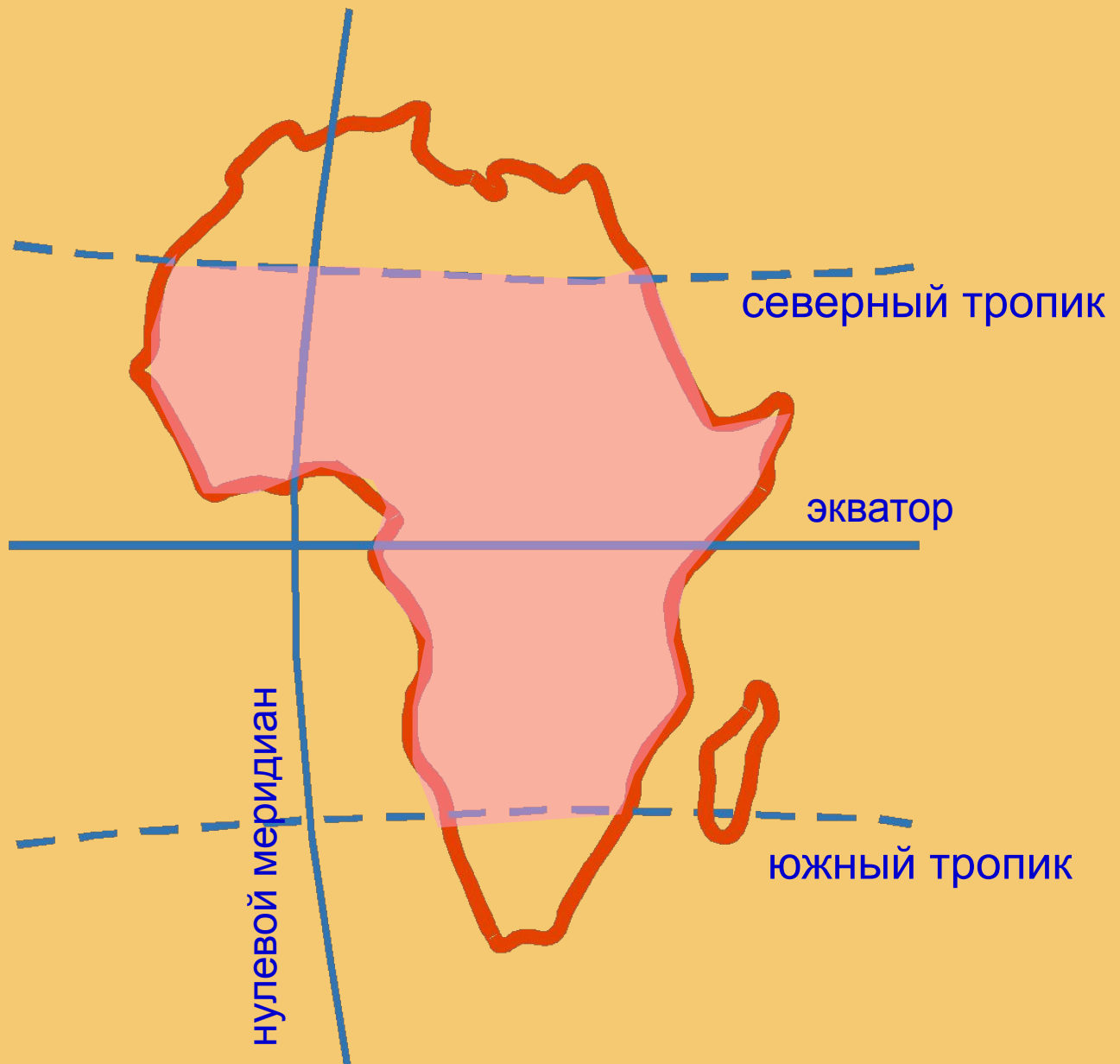
Что это за линии?



Как они делят земной шар?

В каких полушариях находится Африка?



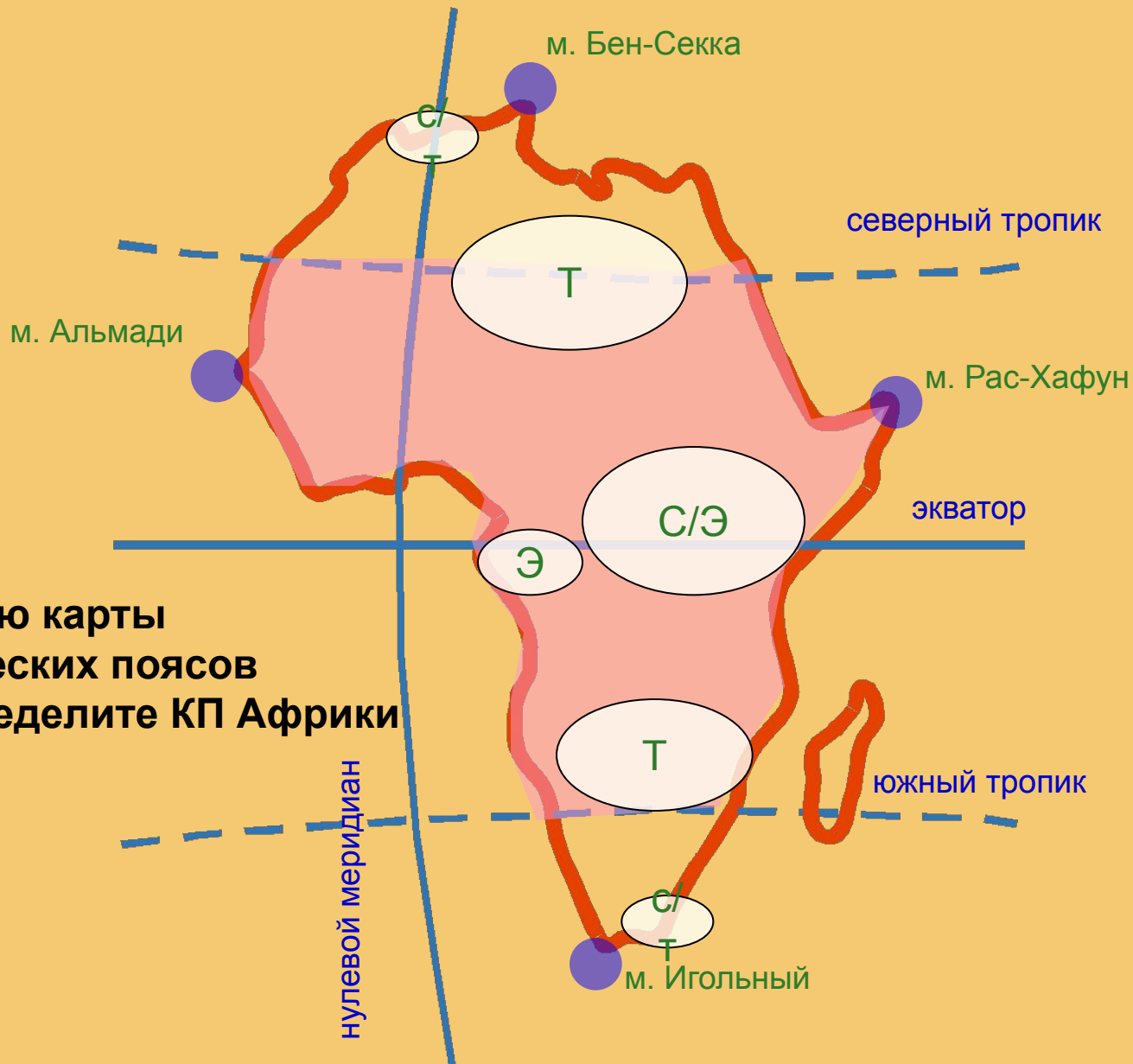


Какие выводы о климате Африки можно сделать исходя из ее расположения между тропиками?

Крайние точки

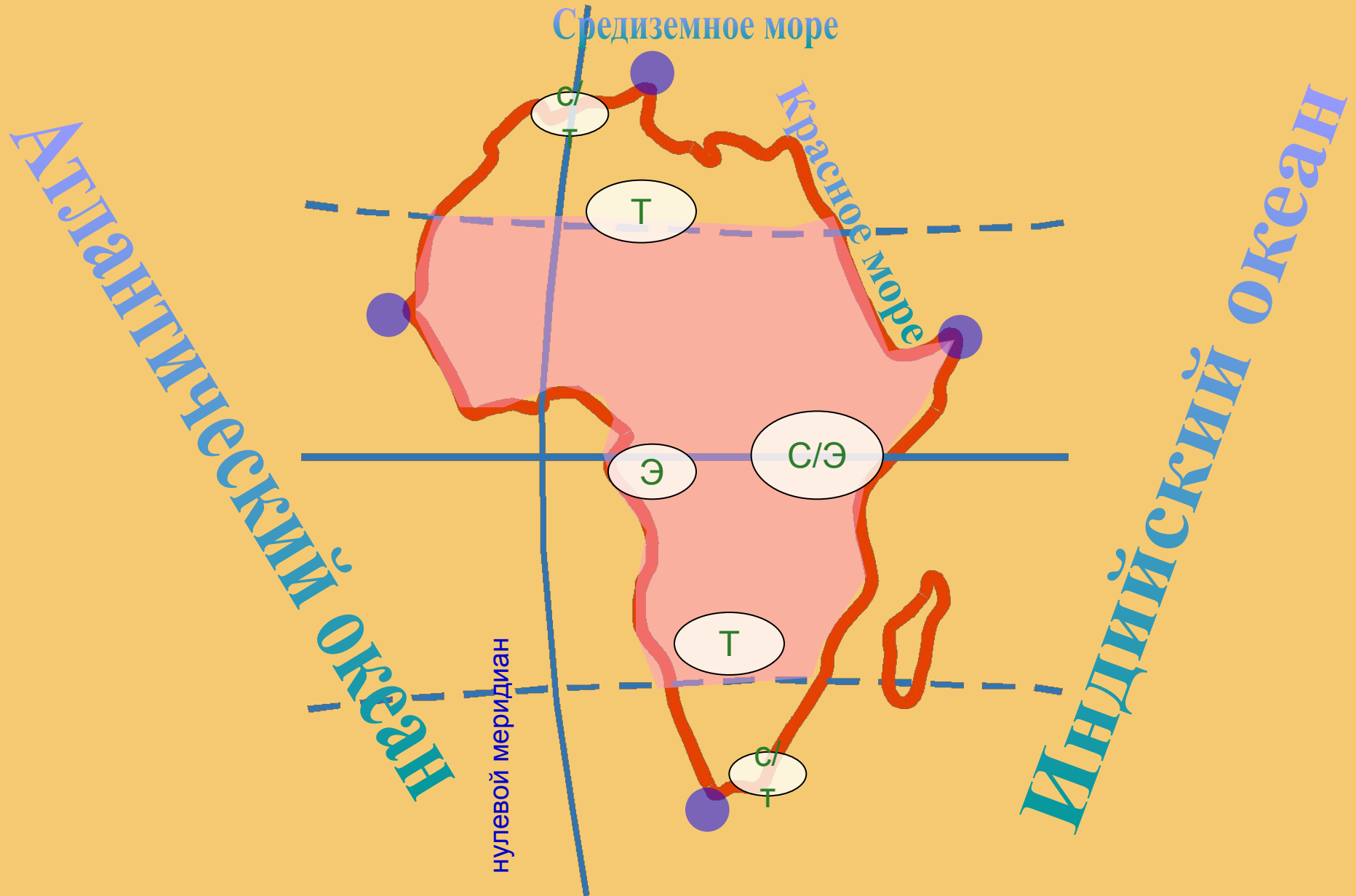


Климатические пояса



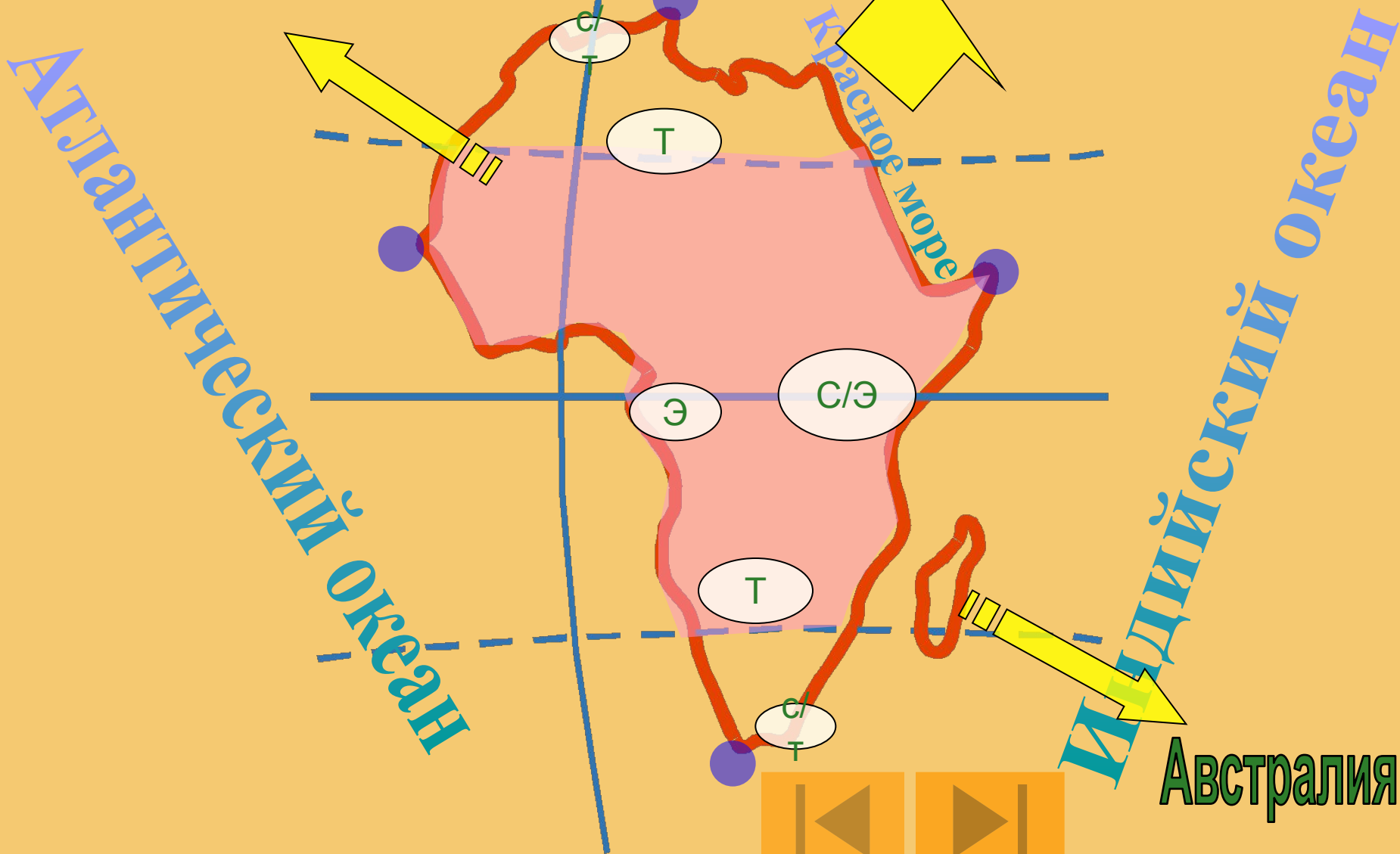
С помощью карты климатических поясов мира, определите КП Африки

Подпишите на схеме названия океанов и морей, омывающих Африку

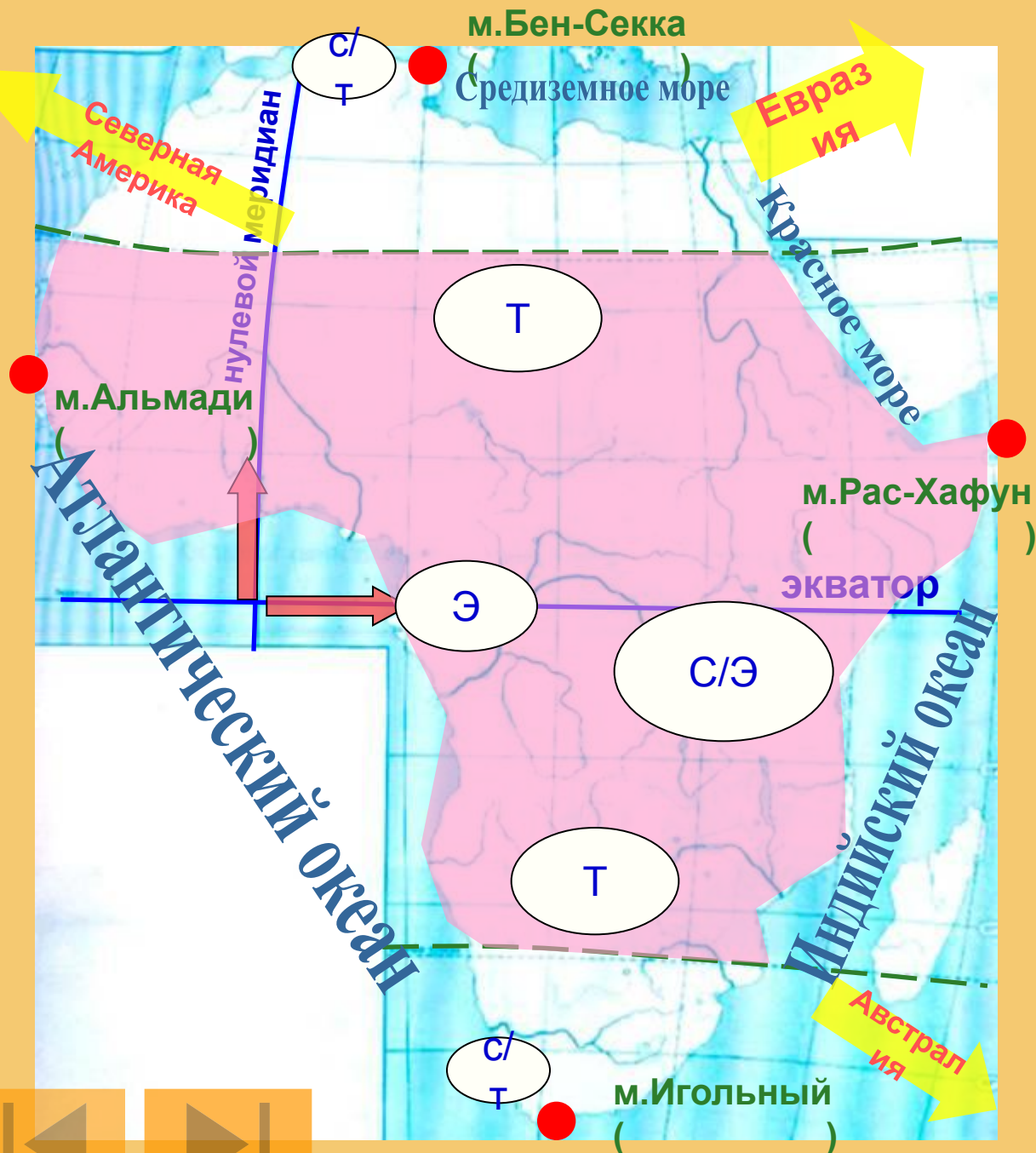


Северная Америка

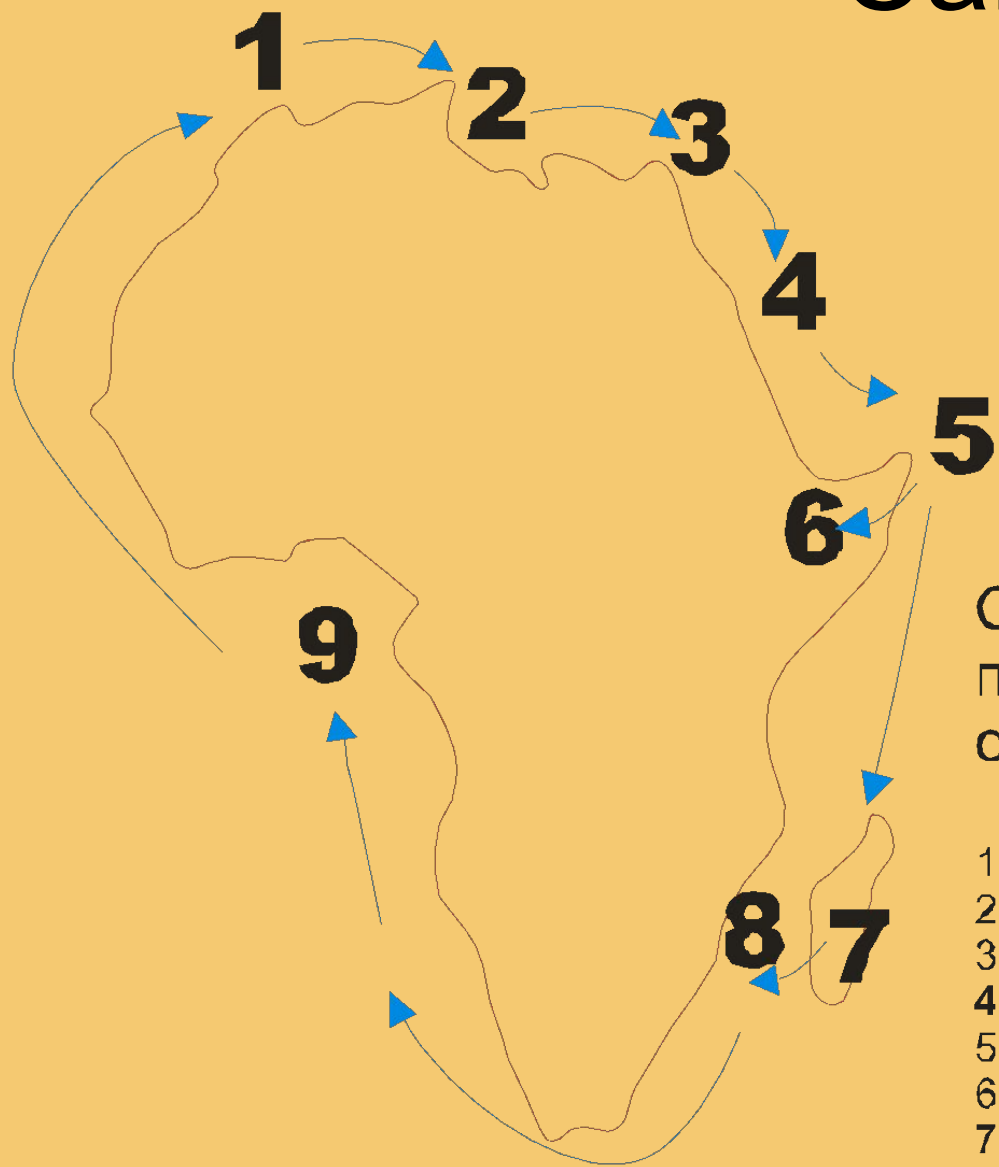
Евразия



1. Выделите на к.к экватор и нулевой меридиан синим цветом, подпишите их.
2. Выделите тропики, сделайте вывод о климате материка.
3. Определите крайние точки Африки и их координаты, нанесите их на к.к.
4. Определите, в каких климатических поясах расположен материк, с помощью значков нанесите на к.к.
5. Подпишите названия океанов и морей, омывающих материк.
6. Подпишите названия самого близкого и удаленных материков.



Самостоятельная работа



Совершите “путешествие”, подписав на схеме все объекты, обозначенные цифрами.

- 1. Пролив _____
- 2. Море _____
- 3. Канал _____
- 4. Море _____
- 5. Пролив _____
- 6. Полуостров _____
- 7. Остров _____
- 8. Пролив _____
- 9. Залив _____



- **Список литературы:**
- Т.М. Бенькович, Д.Л. Бенькович
Опорные конспекты в обучении
географии 7 класс – Москва:
Просвещение, 1993
- Диск 320 000 клипартов – Москва:
Одиссей, 2008
- Карты отсканированы с атласа 7 класса.

Африка

Козева Ирина Всеволодовна,
учитель географии высшей категории,
НОУ «Школа-интернат №22 ОАО «РЖД»
на станции Улан-Удэ