



# Свазиленд



# Флаг



# Герб



Глава государства — король, с 1986 — Мсвати III. В руках короля сосредоточена законодательная и исполнительная власть. Он обладает правом назначать премьер-министра и нескольких своих представителей в каждой из палат парламента (Libandla).

## Политическое устройство Свазиленда

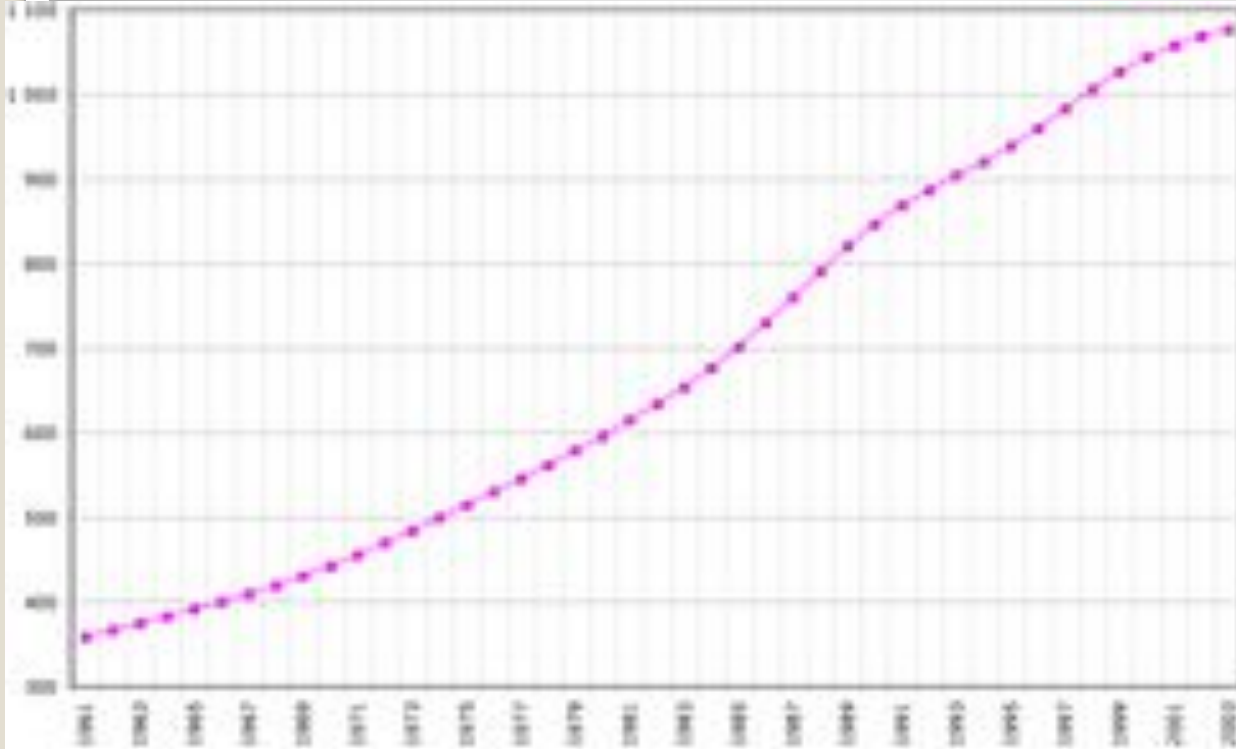
- Высшим законодательным органом страны является двухпалатный парламент, состоящий из Национального Собрания (65 мест) и Сената (30 мест). Срок деятельности парламента — 5 лет.
- Выборы в Национальное собрание — двухступенчатые (во втором туре 55 депутатов избираются выборщиками и 10 назначаются королём). 10 сенаторов назначаются Национальным Собранием, 20 — королём.

- Парламент не обладает реальной законодательной властью и фактически является консультативным органом при короле. Кандидатуры претендентов выдвигаются местными советами, выборы всегда проходят в два тура — во второй тур выходят три кандидата, получившие наибольшее число голосов в первом. Не менее 30 % мест в палате собрания должны занимать женщины.

- Первые выборы в местное законодательное собрание (Свазиленд был тогда ещё британской колонией) состоялись в 1964.
- В 1968 была провозглашена независимость страны.
- В 1977 ликвидирована парламентская система, запрещены политические партии.
- В 1979 были восстановлены непрямые выборы в парламент.
- В 1993 были разрешены частично прямые выборы в парламент.
- Деятельность политических партий по-прежнему (2004) запрещена.
- Председатель Сената (2004) — Мозес Матхенделе Дламини.
- Председатель Национального собрания (2004) — Чарльз Сгайойо Магонго.

- Свазиленд предоставляет большое разнообразие природных ландшафтов, от горных территорий вдоль границы с Мозамбиком до саванн на востоке и влажных лесов на северо-западе. По территории страны протекают несколько рек, в том числе и река Лусуффу.
- Официальная столица страны — Мбабане (67 200 жителей в 2004), историческая столица и местопребывание королевы-матери и парламента — Лобамба. Крупнейший город и экономическая «столица» — Манзини (73 000 в 2004).



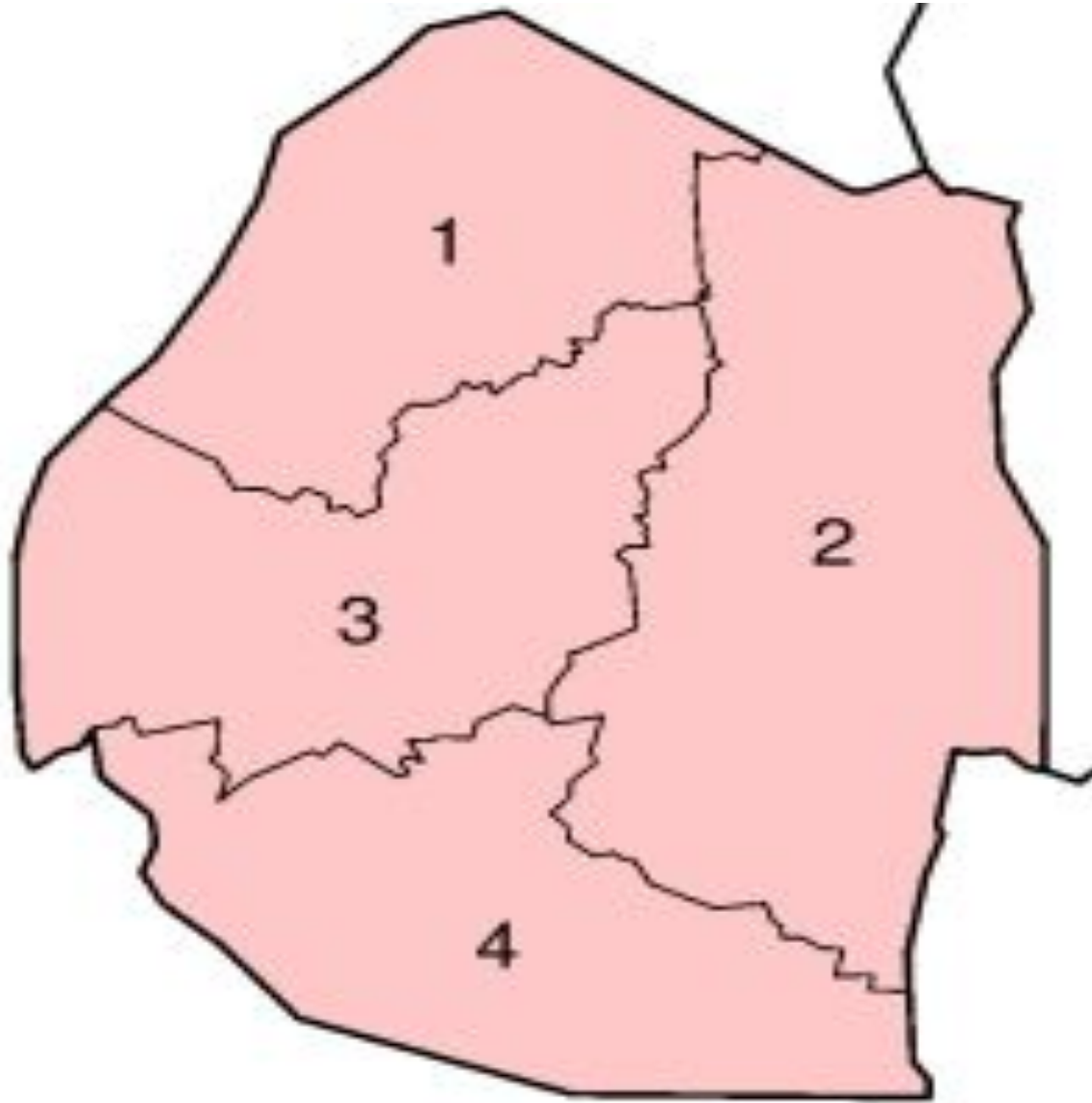


В июле 2009 численность населения Свазиленда оценивалась в 1,3 млн, но эта оценка может быть не точной из-за высокого уровня заражённости вирусом иммунодефицита (ВИЧ) — 26,1 % взрослого населения по оценке ООН 2007 года (самый высокий уровень среди стран мира).

## Демография Свазиленда

- Годовой прирост населения — 1,3 %.
- Рождаемость — 28 на 1000 (уровень фертильности — 3,32 рождений на женщину, младенческая смертность — 70 на 1000);
- Смертность — 15 на 1000;
- Средняя продолжительность жизни — 48 лет.
- Основную часть населения составляют свази, а также небольшое число зулусов, европейцев и иммигрантов из Мозамбика.
- Официальные языки — английский и свази.
- Городское население — 25 %.
- Грамотность населения — 82 % (оценка 2003 года).

- Религии — синкретисты 40 % (верования на основе сочетания христианства с аборигенными культурами), католики 20 %, мусульмане 10 %, другие (англикане, бахаисты, методисты, мормоны, иудеи) 30 %. Хохо (англ. Hhohho) — административный округ на северо-западе Свазиленда. Территория 3 569 км<sup>2</sup>, население 262 203 (1997). Административный центр — Мбабане. Граничит с округами Лубомбо на востоке, Манзини — на юге.





Хохо (англ. Hhohho) — административный округ на северо-западе Свазиленда.

Территория 3 569 км<sup>2</sup>, население 262 203 (1997).

Административный центр — Мбабане. Граничит с округами Лубомбо на востоке, Манзини — на юге.



Лубомбо (англ. Lubombo) — административный округ на востоке Свазиленда. Территория 5 945 км<sup>2</sup>, население 198 109 (1997). Административный центр — Ситеки. Граничит с остальными тремя округами страны — Хохо на севере, Манзини на западе, Шиселвени на юге. Ландшафт горный, большую часть территории занимают горы Лебомбо.



Манзини (англ. Manzini) — административный округ на западе Свазиленда.

Территория 4 070 км<sup>2</sup>, население 287 949 (1997).

Административный центр — Манзини. Граничит с округами Хохо на севере, Лубомбо на востоке и Шиселвени на юге.



Шиселвени (англ. Shiselweni) — административный округ на юго-западе Свазиленда. Территория 3 779 км<sup>2</sup>, население 217 598 (1997). Административный центр — Нхлангано. Граничит с округами Лубомбо на северо-востоке и Лубомбо на востоке и Манзини на северо-западе.