

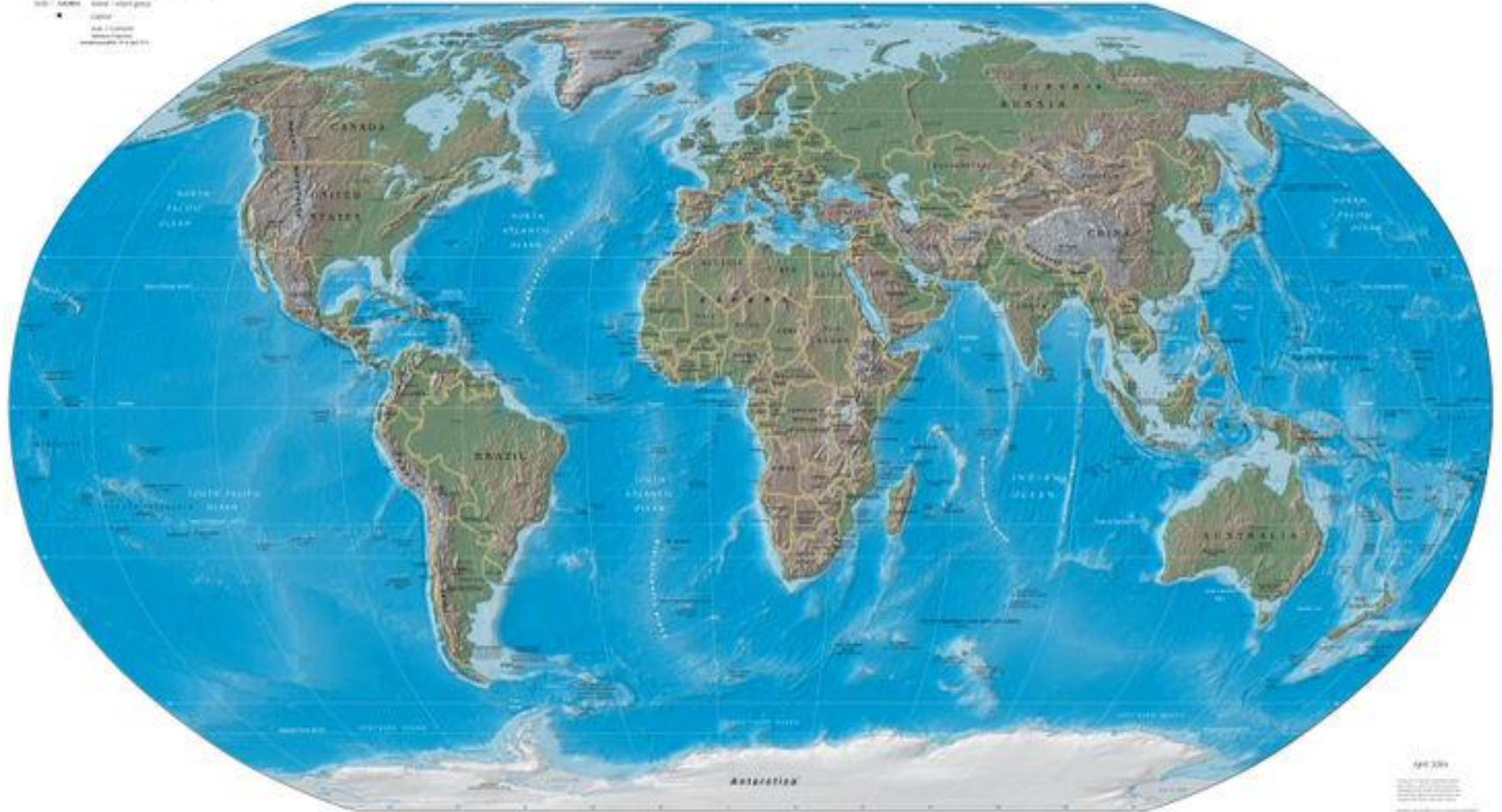
Суша

№	Название материка	Его рельеф и климат	Горы, равнины, пустыни	Реки, озера
1				
2				
3				
4				
5				
6				

Карта мира

Physical Map of the World, April 2004

ADDITIONAL INFORMATION:
Scale: 1:100,000,000
Projection: Robinson
Date: April 2004
Author: National Geographic Society

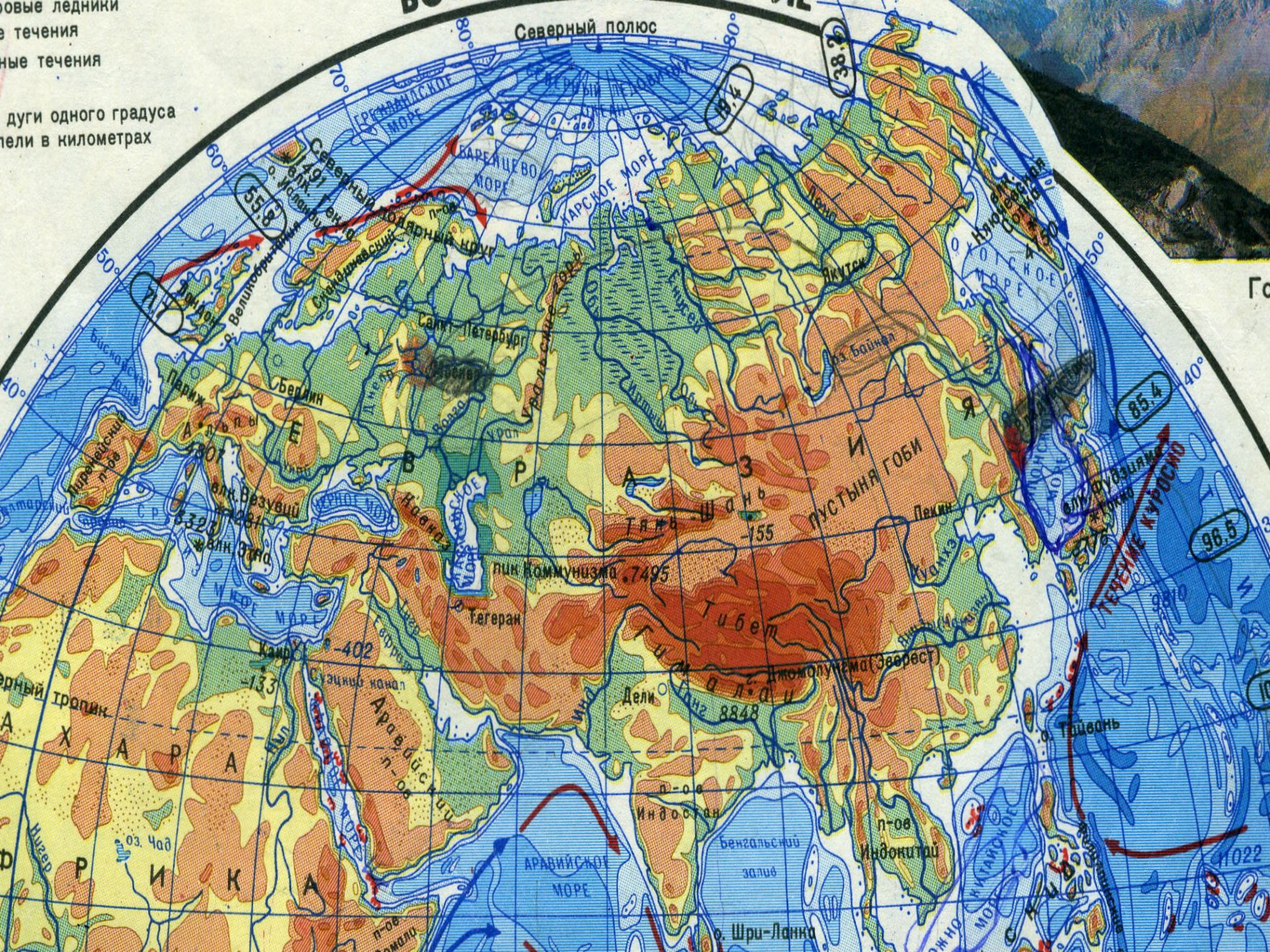


April 2004
National Geographic Society
© 2004 National Geographic Society
All rights reserved.

Евразия



овые ледники
е течения
ые течения
дуги одного градуса
ели в километрах



Северный полюс

Северный ледяной щит
о. Исландия
о. Великобритания
Дания
Польша
Германия
Франция
Италия
Южная Америка
Южная Африка
Австралия

Северное море
Балтийское море
Черное море
Каспийское море
Средиземное море
Арабское море
Индийское море
Тихий океан
Центральный океан

Париж
Москва
Пекин
Ташкент
Ашхабад
Дели
Джакарта
Сидней
Мельбурн
Аделаида
Душанбе
Даламан

Северный полярный круг
Южный полярный круг

Тибет
Гималаи
Анды
Аппалачи
Альпы

Пустыня Гоби
Пустыня Сахара

Аравийский п-ов
Индонезия
Индостан
Новая Гвинея
Новая Зеландия
Фиджи
Тонга
Вануату
Папуа Новая Гвинея
Соломоновы острова
Тонга
Фиджи
Тонга
Вануату
Папуа Новая Гвинея
Соломоновы острова

491
55.9
1491
38.7
85.4
96.5
1022

Аравийское море
Бенгальский залив
Индийский океан

Шри-Ланка

Тихий океан
Центральный океан

Северный полюс

Южный полюс

Гималаи



Эверест (Джомолунгма)

Высочайшая вершина мира

8848М





Африка





пустыня Сахара




PLAY3-LIVE



Водопад Виктория




река Нил



Килиманджаро

Высочайшая точка Африки



Северная Америка





Кордильеры



МИССИСИПИ



Великие озера



Озеро Верхнее говорит само за себя. Это самое большое по площади пресное озеро в мире, площадью 82,4 тыс. км². Имеет сток в озеро Гурон по реке Сент-Мерис.

Гурон — второе по величине озеро в системе Великих озер и третье по площади пресное озеро в мире, занимающее около 60 тыс. км².

Мичиган — четвертое по величине пресное озеро в мире — 58 тыс. км².

Эри — десятое по величине пресное озеро в мире, площадью приблизительно 26 тыс. км². **Онтарио** — самое маленькое по величине озеро в системе Великих озер, площадью около 20 тыс. кв. км.

Южная Америка






Анды





Амазонка



Антарктида



Австралия



пустыня Виктория



Выбери что ты возьмешь на каждый материк

1. Зонт - ?
2. Валенки - ?
3. Самолет - ?
4. Вода - ?
5. Панамка - ?

Южная Америка
Антарктида
Евразия
Австралия
Африка

Выберите правильный ответ

- | | |
|---|-------------------|
| 1) Высочайшая вершина мира; | •Евразия |
| 2) Где зарегистрирована самая низкая температура на Земле? | •Миссисипи |
| 3) Какой остров на нашей планете самый крупный? | •Гималаи |
| 4) Самая полноводная река; | •Африка |
| 5) Самый большой материк; | •Байкал |
| 6) Самый влажный материк | •Сахара |
| | •Амазонка |
| 7) Самое глубокое озеро на Земле; | •Антарктида |
| 8) Самая большая пустыня; | •Австралия |
| 9) Где зарегистрирована самая высокая температура на Земле? | •Эверест |
| 0) Самая длинная река; | •Гренландия |
| 1) Самый жаркий материк; | •Южная Америка |
| 2) Самый маленький материк | •Нил |
| | •Кордильеры |
| | •Северная Америка |