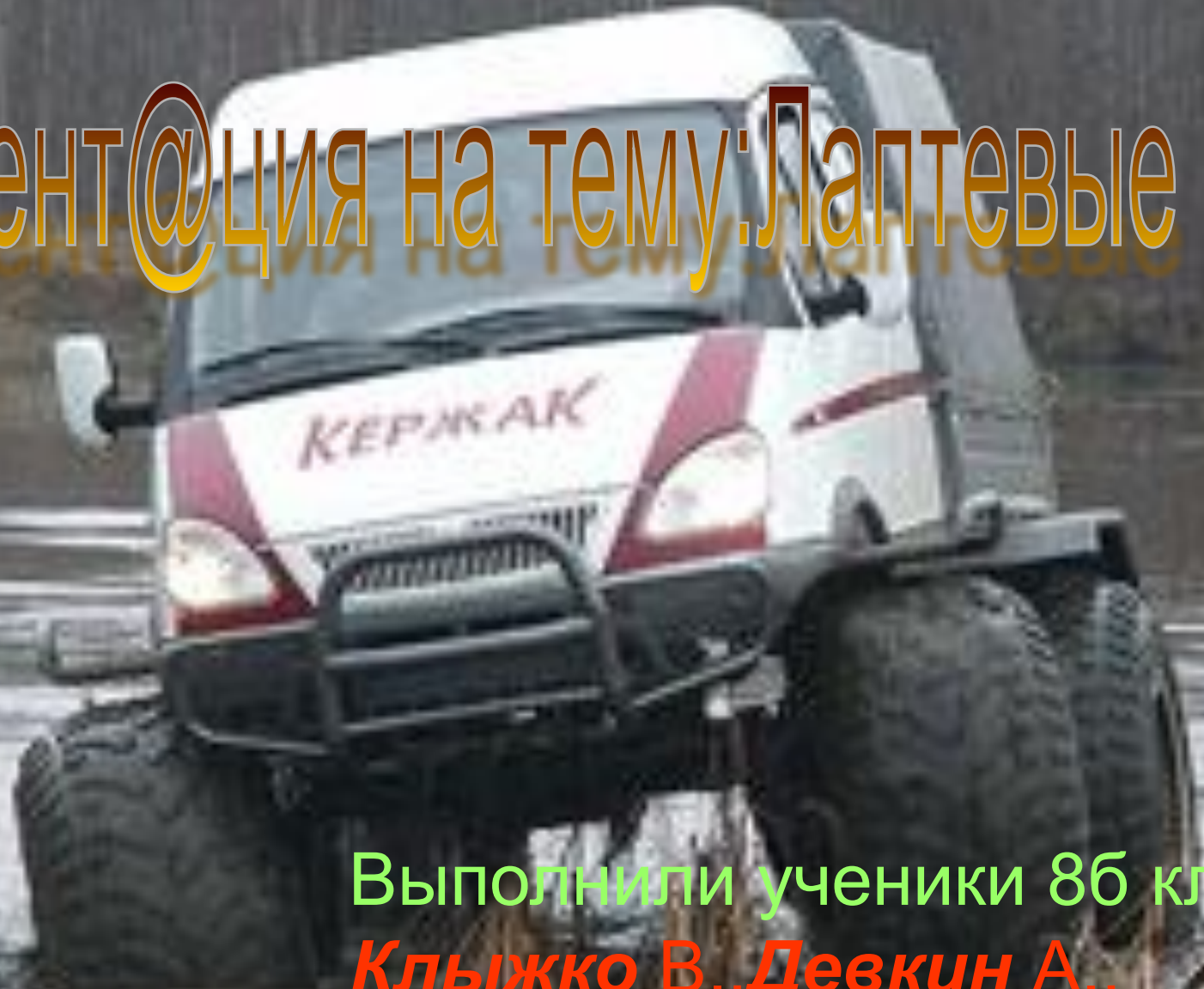


# Презентация на тему: Лаптевые моря



Выполнили ученики 8б класса:  
*Клычко В., Девкин А.,  
Рамазанов Р.*



**Море Лаптевых (якут. Лаптевтар байбаллара) — окраинное мореморе Северного Ледовитого океана.**

**Расположено между полуостровом Таймыр.  
Расположено между полуостровом Таймыр  
и островами Северная Земля на западе и  
Новосибирскими островами на востоке.**

06/07/2008



- Преобладающие глубины 50м,  
МАХ-3685м



• **Площадь 662 000 км<sup>2</sup>. По сравнению с Чёрным морем оно больше в 1.5 раза**

*Arctic Ocean*

*Kara Sea*

Severnaya Zemlya

*Laptev Sea*

*East Siberian Sea*

Taymyr Peninsula

New Siberian Islands

Dudinka  
Noril'sk

Igarka

Tiksi

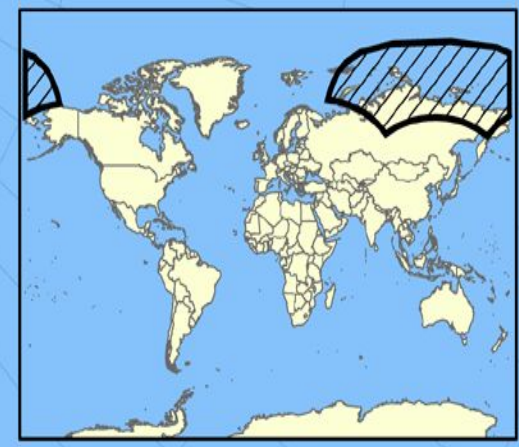
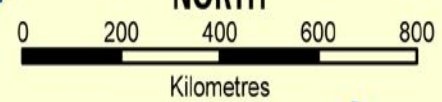
RUSSIA

Uttyakh

*Yenisey River*

*Lena River*

*Kolyma River*





# Температур@

- . Сред. тем-ра воздуха в январе ок.  $-30^{\circ}\text{C}$ , в прибрежной ч. бывают морозы до  $-60^{\circ}\text{C}$ . Б.ч. года покрыто льдами; вдоль берега держится широкий припай, севернее простирается Сибирская полынья, к Востоку от прол. Вилькицкого сохраняется Таймырский массив льда. Температура воды летом достигает  $+17$ , а зимой  $-15$



- Солёность от 10 (и менее) на Ю. до 34 ‰ на С.; приливы полусуточные, до 0,5 м .На солёность влияют впадающие в море реки: реки *Хатанга, Анабар, Оленёк, Лена* (образует обширную дельту шириной ок. 300 км, выдвинутую далеко в море), *Яна*.



# Органический мир

- Обитают морж, морской заяц, нерпа; на берегах птичьи базары; много промысловых рыб: голец, муксун, нельма, таймень, окунь, осётр, стерлядь.





# Загрязнение моря

- На загрязнение моря влияют: выбрасывание химических отходов, судоходство.

