

Какой город расположен на реке
Темзе?

Молодцы

В какой стране практически
однородный состав населения-
более 90%?

В какой стране расположен
крупный курортный район –
Лазурный берег?

Автор презентации:
Учитель биологии и географии
МАОУ СОШ №1 г. Заводоуковска
Янтыкова Елена Ринатовна


Сколько стран входит в состав
Западной Европы?



Карловы Вары



Замок Бран



Страны Восточной Европы

Будапешт, Венгрия

Страны Восточной Европы:



Польша

Чехия

Словакия

Венгрия

Румыния

Албания

Болгария

Македония

Сербия

Черногория

Босния и Герцеговина

Словения

Хорватия

Что мы узнаем?

Особенности географического положения

Особенности рельефа, климата, внутренних вод

Разнообразие населения и их хозяйственную деятельность.

Чему мы научимся?

Характеризовать страны

Польша

Варшава

Чехия



Румыния

Бухарест

Албания

Тирана

Болгария

София

Скопье

Белград

Цетине

Сараево

Любляна

Хорватия

Загреб

План описания страны:

Чехия

Словакия

Венгрия

Румыния


Физическая карта Европы – стр.42-43;
Карта природных зон и климата – стр.41;
Карта строения земной коры – стр.4-5;
Плотность населения и народы – стр. 18-19
Политическая карта Европы – стр.44;
Карта населения и хозяйства – стр.45.



Egerszalok



Moravský kras,
Чехия



Татры



Platoul Visegi,
Румыния

Какие реки берут начало в Восточной Европе? Самая длинная река?

Молодцы

Перечислите южные страны Восточной Европы?

В чем отличие рельефа в южной и северной частях Восточной Европы?

Домашнее задание:

Всем

П.56, вопрос №2 стр.283- письменно;
В к.к.- границы стран, выучить столицы.

*

Объясните расположение курортных зон
в Румынии и Болгарии.

**По
желанию**

Достопримечательности стран
Восточной Европы.

Что мы узнали...

Особенности географического положения


Особенности рельефа, климата, внутренних вод

Разнообразие населения и их хозяйственную деятельность.

Чему мы научились...

Характеризовать страны

«ЕДИНСТВЕННЫЙ
ПУТЬ, ВЕДУЩИЙ К
ЗНАНИЮ — ЭТО
ДЕЯТЕЛЬНОСТЬ».



Джордж Бёрнард Шоу
26 июля 1856 года
— 2 ноября 1950 года.

Спасибо за

урок.

Удачного дня.

Источники:

География: Материки, океаны, народы и страны. 7 кл.: учебник / И.В. Душина, В.А. Коринская, В.А. Щенев; под ред. В.П. Дронова.- М.: Дрофа, 2014

<http://www.strani.ru/st/vev/vev.JPG> карта;

<http://czech-rurepublic-gb.ru/wp-content/gallery/kafedralnyj-sobor-svyatogo-vitta/czech11105.jpg> Кафедральный собор святого Витта

<http://static.panoramio.com/photos/large/96309865.jpg> Карловы Вары;

<http://fb.ru/misc/i/gallery/30592/817846.jpg> кроманьонец;

http://antropogenez.ru/uploads/tx_antropedia/ris_3.19_Sapiens.jpg кроманьонец;

<http://www.bspu.by/teacher/Maliugin/Ancient1/Ludi/cro-magnon.gif> череп;

<http://pictures-full.org/wall/foto/img/f2fe6d702b77b98ddadd644bf7931f59.jpg> Карпаты;

http://static.tonkosti.ru/images/b/bf/%D0%97%D0%B0%D0%BC%D0%BE%D0%BA_%D0%94%D1%80%D0%B0%D0%BA%D1%83%D0%BB%D1%8B_%D0%B2_%D0%A2%D1%80%D0%B0%D0%BD%D1%81%D0%B8%D0%BB%D1%8C%D0%B2%D0%B0%D0%BD%D0%B8%D0%B8.jpg Бран;

<http://333v.ru/uploads/cf/cfa9fe27c54c2e40607966f301424df8.jpg> Будапешт;

http://www.world-globe.ru/files/flags/poland_1.png флаг Польши;

http://www.world-globe.ru/files/flags/czech-republic_1.png флаг Чехии;

http://www.world-globe.ru/files/flags/slovakia_1.png флаг Словакии;

ИСТОЧНИКИ:

- http://www.world-globe.ru/files/flags/hungary_1.png флаг Венгрии;
- http://www.world-globe.ru/files/flags/romania_1.png флаг Румынии;
- http://www.world-globe.ru/files/flags/albania_1.png флаг Албании;
- http://www.world-globe.ru/files/flags/bulgaria_1.png флаг Болгарии;
- http://www.world-globe.ru/files/flags/macedonia_1.png флаг Македонии;
- http://www.world-globe.ru/files/flags/serbia_1.png флаг Сербии;
- http://www.world-globe.ru/files/flags/montenegro_1.png флаг Черногории;
- http://www.world-globe.ru/files/flags/bosnia_1.png флаг Боснии;
- http://www.world-globe.ru/files/flags/slovenia_1.png флаг Словении;
- http://www.world-globe.ru/files/flags/croatia_1.png флаг Хорватии;
- <http://travelask.ru/system/images/files/000/035/976/wysiwyg/650eb0acc6f786aaa8b3392d21cb6876.jpg?1429007763> термальный курорт Эгерсалок.
- http://ic.pics.livejournal.com/katriona_cat/14352497/46701/46701_original.jpg Моравский крас;
- http://www.nice-places.com/data/articles/gallery/715/11979_850.jpg пещера;
- http://www.turspeak.ru/sites/default/files/imagecache/full/vysoke_tatry_1.jpg Татры;
- <http://cs623431.vk.me/v623431955/2e9af/ckConA3rOv0.jpg> Бучеджи;
- http://lichnosti.net/photos/1975/quotes/8_51f29bff741b2.jpg Д.Б.Шоу.