

Городское и сельское население



Презентация к уроку
географии в 9 классе

План урока

1. Расселение.
2. Типы населенных пунктов.
3. Урбанизация, степень урбанизированности.
4. История создания российских городов.
5. Города России (классификация по численности населения и функциям).
6. Городская агломерация.
7. Сельская Россия.

Расселение

Расселение - это результат процесса заселения, то есть совокупность населенных пунктов на данной территории.

- Расселение
- дисперсное
- населенные пункты

односемейные жилые точки
(фермерские хозяйства)

компактно застроенный участок с
необходимым оборудованием для
жизни и работы людей

Типы населенных пунктов

Город



Село




Урбанизация

Урбанизация - рост городов и городского населения, усиление их роли и распространение городского образа жизни.

Процесс урбанизации вызван **причинами**:

- переходом от аграрного к индустриальному обществу вследствие развития промышленного производства;
- развитием непроизводственной градообразующей деятельности;
- интенсификацией сельского хозяйства и сокращением занятости в нем.



История создания российских городов

Древняя Русь была страной городов. Норманны называли Русь «Гардарикой», т.е. «страной городов».

Первые города возникли еще в I тысячелетии н.э. В IX в. в летописях упоминаются города Новгород, Ростов Великий, Смоленск, Муром. К XII веку насчитывалось уже около 150 городов. Во время монголо-татарского нашествия более 2/3 городов были разрушены и почти 1/3 из них не возродилась.



Новгород Великий



Ростов Великий



Муром

История создания российских городов

Во времена Петра I было основано много новых городов. Все знают об «окне в Европу» - Санкт-Петербурге. А при Екатерине II было изменено территориальное деление России, создано 500 уездов, для которых были учреждены уездные центры. Многие села (165) получили статус города.



Санкт-
Петербург



История создания российских городов

В XIX веке города, как опорные пункты, были образованы на границах Российской империи: на Дальнем Востоке (Владивосток, Благовещенск), на Кавказе (Грозный, Владикавказ).

Более 600 городов было образовано после Октябрьской революции. Больше всего возникло промышленных центров в Сибири, на Севере, на Дальнем Востоке.



Владивосток




Благовещенск



Владикавказ

История создания российских городов

В середине XX в. рядом с крупными городами возникли города науки - «наукограды» (около Москвы - Дубна, Реутов, Зеленоград, Троицк и др.). Выросли города-курорты в Крыму, на Черноморском побережье Кавказа (Ялта, Сочи). Появились города - центры военной промышленности, так называемые закрытые города (города-призраки).

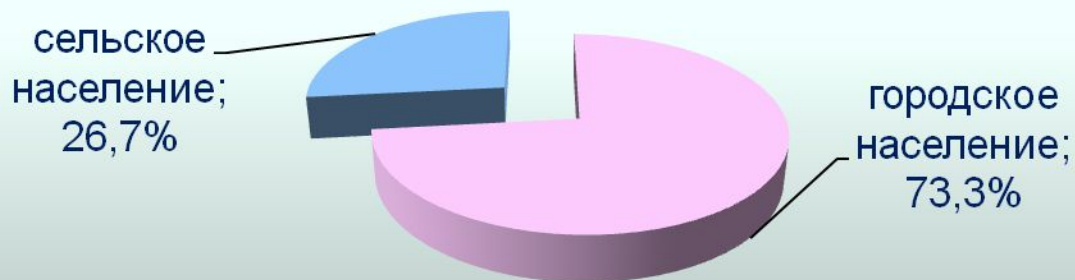


Ялта

Уровни урбанизации

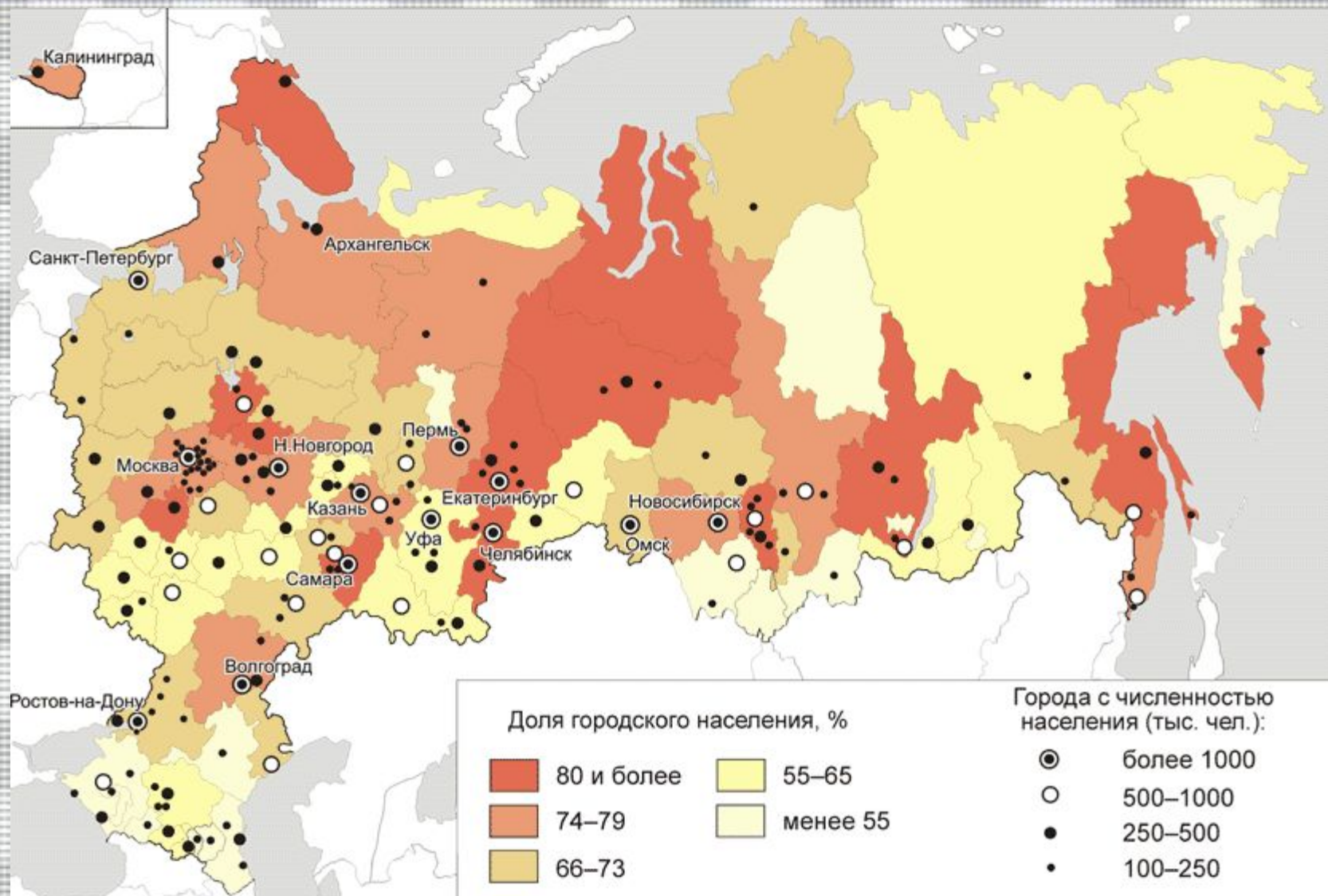
!! Работа с приложением № 1 учебника (стр.282-289).
Пользуясь данными таблицы, выпишите субъекты РФ, имеющие самый высокий уровень урбанизации (85 % и более) и самый низкий уровень урбанизации (30 % и менее).

- Объясните особенности урбанизации в этих субъектах РФ.



Соотношение городского и сельского населения

Степень урбанизированности



Города России

Городскими жителями в России считаются жители городов и поселков городского типа.

Городом в России считают населенный пункт с числом жителей не менее 12 тыс. человек, при условии, что 85 % его жителей - служащие, а также члены их семей (т.е. выполняют преимущественно несельскохозяйственные функции).

Поселком городского типа считают населенный пункт с числом жителей не менее 3 тыс. человек, при условии, что 85 % его жителей не заняты в сельском хозяйстве.



ПГТ Заокский



Тверь



Калуга

Классификация городов

Классификация городов по людности:

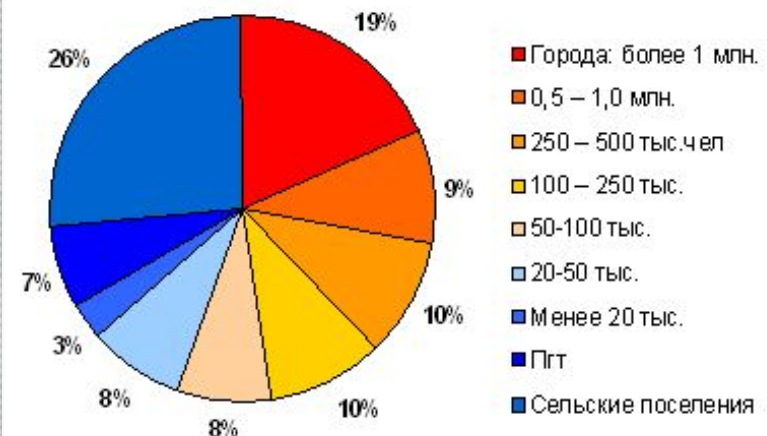
- **малые** - до 50 тыс. человек
- **средние** - до 100 тыс. человек
- **большие** - до 250 тыс. человек
- **крупные** - до 500 тыс. человек
- **крупнейшие** - до 1 млн. человек
- **города-миллионеры**

В России на 1 января 2007 года **1095** населенных пунктов имеют **статус города**



Иркутск

Рис. 1. Доля населения, проживающего в городах, поселках и сельской местности (2004 г.)



Города России

Города с населением более 500 тыс. чел.

Выпишите в тетрадь название городов-миллионеров.
Сколько в России городов-миллионеров? В каких регионах России больше всего городов-миллионеров?



Функции городов

Функции поселений - это роль, назначение поселений в обществе.

Классификация городов по функциям

политико-административные

научные

промышленные

военные

транспортные

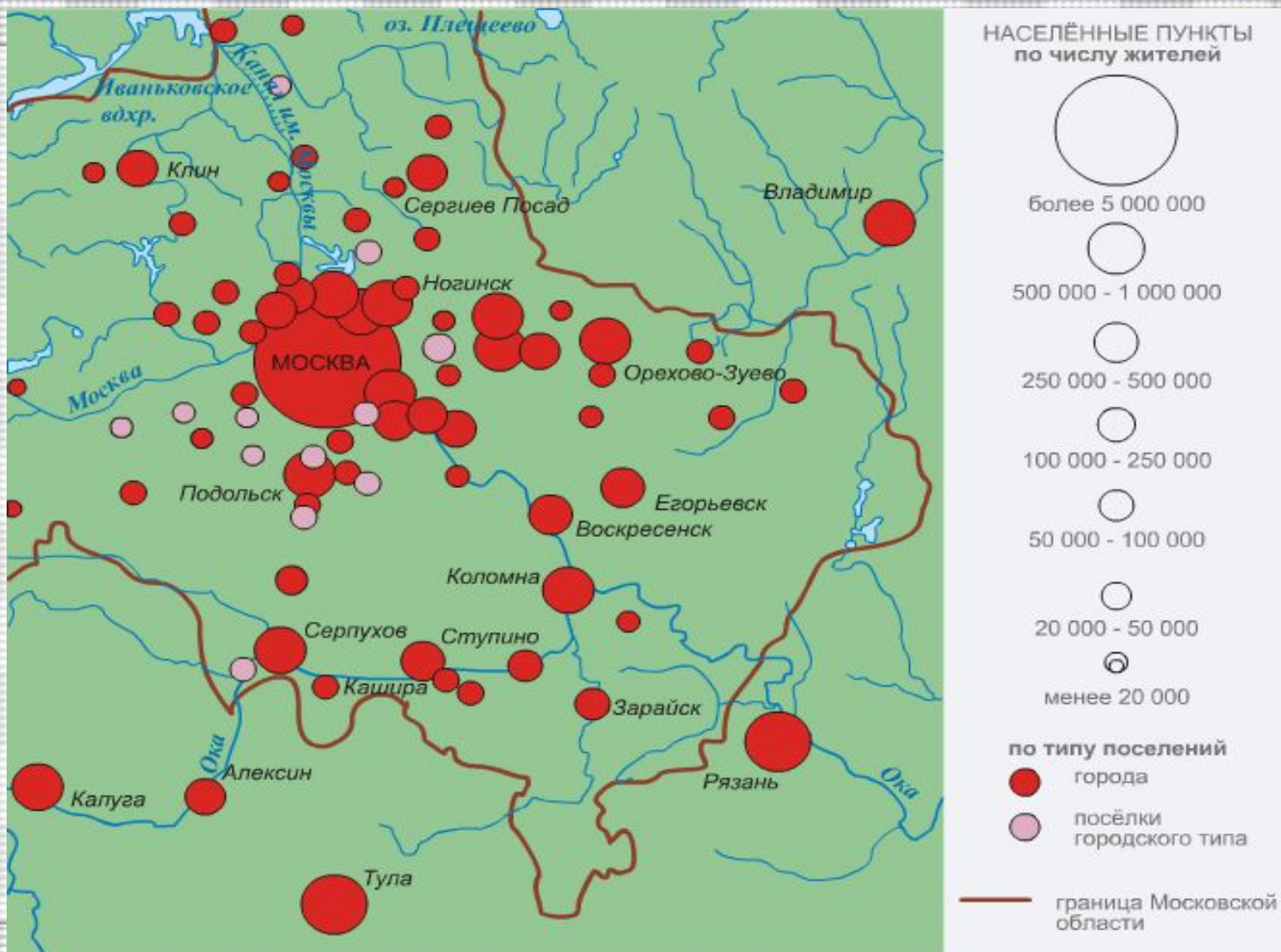
рекреационные

торговые

Если город выполняет одновременно несколько функций, такой город - **многофункциональный**

Приведите примеры городов России, выполняющих каждую функцию и многофункциональных городов.

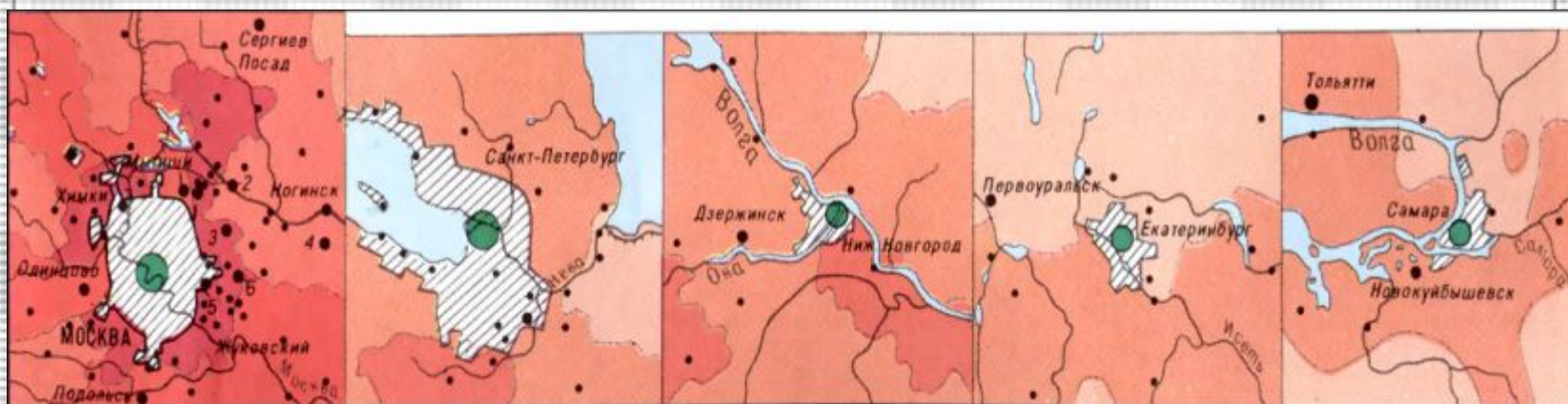
Городская агломерация



Городская агломерация

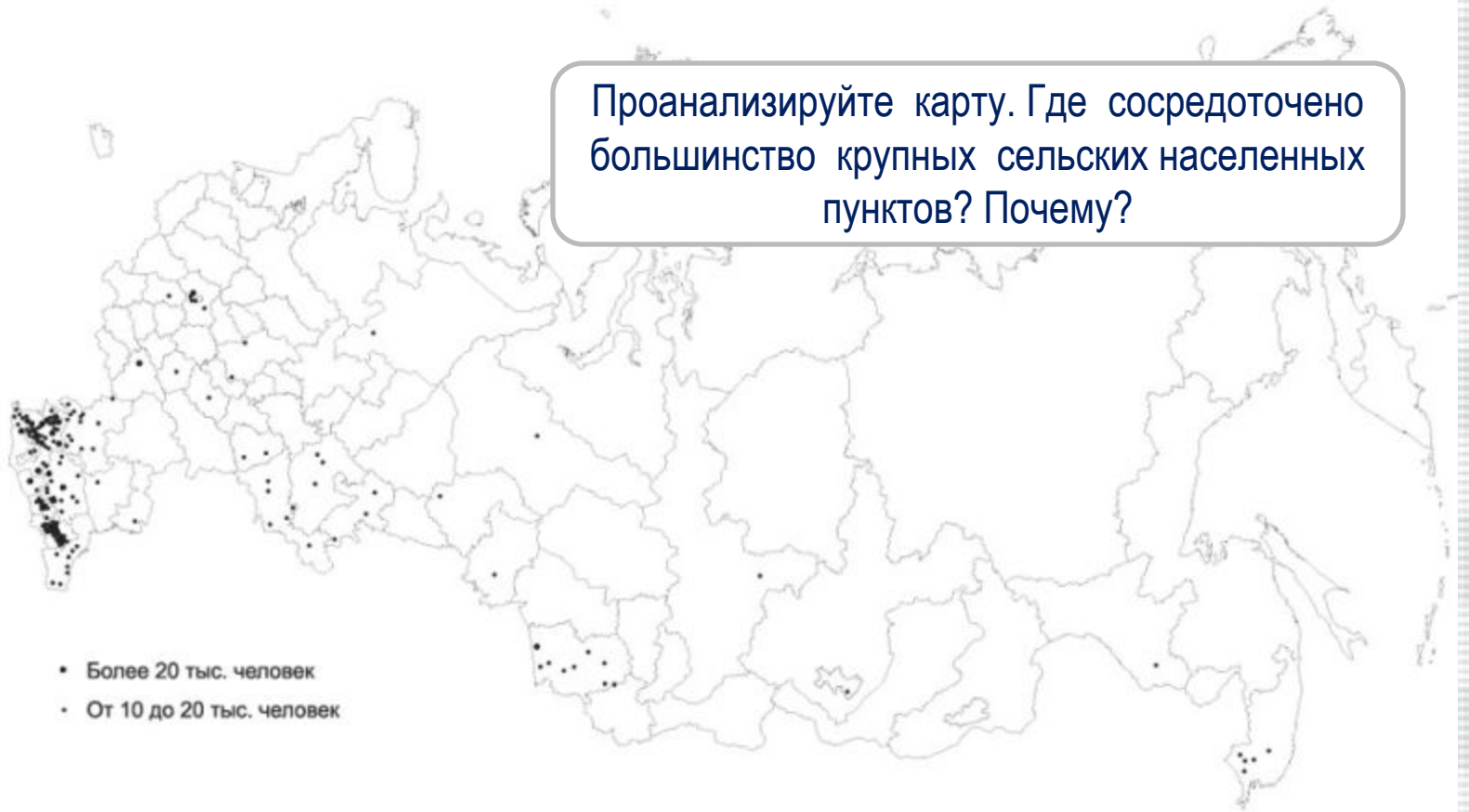


!! Определите по карте, вокруг каких крупных городов сформировались городские агломерации. Какие города-спутники есть у этих городов?



Сельская Россия

Сельские населенные пункты с численностью населения свыше 10 тыс. человек



Проанализируйте карту. Где сосредоточено большинство крупных сельских населенных пунктов? Почему?

Сельская Россия

Природные зоны	Особенности хозяйства	Характер сельского расселения	Экологические проблемы	Пути их решения
1.Тундра и лесотундра	Пастбищное оленеводство, охота, рыболовство	Редкоочаговое с крупными селами по берегам рек	Нарушение и изменение ландшафта, вытаптывание растительности	Отведение участков под оленеводство, лицензии на охоту
2.Северная часть лесной зоны	Лесозаготовки, животноводство на заливных лугах, несколько % всей территории распахан.	Очаговый с крупными селами по берегам рек	Истребление леса, нарушение ландшафтов, вытаптывание растительности	Правильный технологический процесс при лесозаготовках, выделение пастбищ
3.Южная часть лесной зоны	Выборочный характер земледелия, 30-40 % территории распахан	Сеть поселений густая, но поселения мелкие (до 100 чел.)	Изменение скудных почв, вытаптывание растительности	Выделение участков под пашни и выпас скота, внесение удобрений в почву.
4.Лесостепная и степная зона	Сплошное земледельческое освоение	Сети поселений менее густые, сами населенные пункты крупнее (до 1000 чел. и более).	Изменение ландшафтов, загрязнение водоемов при сельхозработах	Новейшие агротехнические и рациональные технологии, мелиорация
5.Сухие степи и полупустыни	Очаговое земледелие у источников водоснабжения	Крупные села у рек, далеко друг от друга (как в тундре)	Изменение ландшафтов, вытаптывание растений, ухудшение и засоление почв, загрязнение водоемов.	Рациональное использование природных ресурсов
6.Горные районы	Рекреационные функции, земледелие в долинах рек, животноводство на горных склонах	Крупные поселки в долинах, на горных склонах мелкие поселения	Изменение ландшафтов от рекреационного использования, от сельхозосвоения	Рациональное использование рекреационных и сельскохозяйственных ресурсов.

Главная проблема деревни - проблема вымирания деревень. Тысячи деревень исчезли за период урбанизации в России. В деревнях, которые доживают свои последние годы, остались пожилые люди, в основном женщины.





Спасибо!!!

Использованные ресурсы:

1. В помощь школьному учителю. Жижина Е.А. Поурочные разработки по географии. Население и хозяйство России. 9 класс. Москва, «ВАКО», 2005 г.
2. А.И.Алексеев. География: население и хозяйство России. 9 класс.
3. Интернет-ресурсы (фотоматериалы).