

# Аргентина

Описание

Расположение

Города

Население

Интересные  
факты

Викторина

Выполнил ученик 7В класса Андриянов Илья  
Предподаватель: Лира Анваровна

# Описание

- ▣ **Аргентинская Респу́блика** — второе по территории и третье по населению государство Южной Америки.




# Описание

□ День независимости **18 июля 1816 года**. Говорят на **испанском** языке. Столица республики - **Буэнос-Айрес**. Президент - **Кристина Киршнер**. По территории Аргентина занимает **8 место в мире (2 766 890 км<sup>2</sup>)** и **второе в Южной Америке** после Бразилии. Численность населения по данным переписи населения за 2010 год составляет **40 091 359 человек (31 в мире)**. Название произошло от латинского слова «**Аргентум**», что значит **серебро**.



ПреБудносАйресны




# Расположение

- Вдоль всей западной границы Аргентины простираются Анды. На северо-западе лежит обширное замкнутое вулканическое плато — Пуна. Горы, обрамляющие Пуну с востока, поднимаются до 6500 м и заканчиваются величественными снежными вершинами



# Расположение



5 самых крупнейших городов Аргентины

1 место	<b>Буэнос-Айрес</b>	2 891 082
2 место	<b>Кордова</b>	1 329 000
3 место	<b>Росарио</b>	909 397
4 место	<b>Мендоса</b>	112 900
5 место	<b>Сан-Мигель-де-Тукуман</b>	527 607 (2001)

~~Буэнос-Айрес~~  
Сан-Мигель-де-Тукуман




# Буэнос-Айрес

- ❑ **Буэнос-Айрес** — столица Аргентины, административный, культурный и экономический центр страны и один из крупнейших городов Южной Америки.
- ❑ Город Буэнос-Айрес был основан дважды. Первый раз его основал в 1536 году Педро де Мендоса. При нападении индейцев в 1541 году город был сожжён, а в 1580 году восстановлен Хуаном де Гараем.



# Достопримечательности

- АВЕНЮ 9 ИЮЛЯ была названа так в честь даты обретения независимости страны 9 июля 1816 года. Она была спроектирована в 1888 году, ее первоначальное название было Айохума. Но работы по реализации проекта начались только 9 июля 1937 года. Сейчас авеню является самой широкой улицей в мире.





# Достопримечательности

- Символ Буэнос Айреса был воздвигнут в 23 мая 1936 года в честь 400-летней годовщины основания города на месте, где впервые был поднят аргентинский флаг. У Обелиска высотой 67 м есть только один вход и 4 окна на самом верху, которых можно достигнуть только поднявшись по лестнице, состоящей из 206 ступенек. Сама конструкция памятника была спроектирована дизайнером по имени Альберто Пребиш, а на то, чтобы воздвигнуть обелиск, потребовалось всего 4 недели.



# Население

- Аргентину можно смело назвать переселенческой страной. Проживавшее здесь индейское население во времена испанской колонизации XVI века было практически все уничтожено. Захваты земель продолжались до конца XIX в. Аргентинская нация формировалась из креолов, произошло также частичное смешение с местными индейцами, а так же с европейскими эмигрантами, прибывшими сюда в XIX-XX в.



# Население

- Численность населения **Аргентины** составляет около **40 млн. человек**. Большая часть аргентинцев имеет европейское происхождение, и являются потомками таких наций как: немцы, португальцы, славяне, итальянцы, испанцы и т.д. Ещё они любят танцевать и футбол. В прошлом многочисленные племена и народы, среди которых – тобас, мапучес, матакос, коллас, сейчас насчитывают всего около 1.5% от общего населения страны и расположились на севере и крайнем юге.
- В Аргентине так же проживает немалое количество потомков из дореволюционной России, в основном это русские, белорусы и украинцы.





# Интересные факты

- Привычный для нас жест «сумасшедший» (покручивание пальцем у виска) в Аргентине имеет другой смысл — «я думаю».
- В Аргентине существует радиостанция — «сумасшедшее радио» которое вещает из психиатрической больницы!
- Аргентинцы очень патриотичны, флаг страны есть в каждом доме, и на каждый праздник они вывешивают его в окно.
- Медицина в Аргентине бесплатная и очень хорошая, но все же имеются и странности, например, при желудочно-кишечном расстройстве врачи посоветуют Вам пить газировку «7up», а не заживающие раны и швы обязательно посыпят сахаром.
- Школьное образование намного уступает российскому. В детских садах все уроки проходят на полу, который обычно кафельный.
- На юге Аргентины находится самый южный город на планете Ушуая, где можно даже получить свидетельство о том, что Вы были в этом самом городе!



Ушуая

# ВИКТОРИНА ПРО ЮЖНУЮ АМЕРИКУ



В какой стране Южной Америки расположен самый высокий свободнопадающий водопад в мире?

- Венесуэла
- Перу
- Аргентина
- Боливия

На каком языке говорит 51% населения Южной Америки?

- На голландском
- На испанском
- На английском
- На португальском

Столица какой страны в Южной Америке, Ла-Пас, расположена на высоте 3 600 метров над уровнем моря?

- Уругвай
- Парагвай
- Колумбия
- Боливия

В какой паре неверно указано наименование страны и ее столица?

- Парагвай – Асунсьон
- Колумбия – Сантьяго
- Эквадор – Кито
- Уругвай – Монтевидео

Назовите длину реки Амазонки

- Почти 3 000 км
- Почти 7000 км
- Почти 12 000 км
- Почти 6000 км

# ВИКТОРИНА ПРО ЮЖНУЮ АМЕРИКУ

## Венесуэла

- Анхель, самый высокий в мире водопад, общая высота 979 метров (по другим данным 1059 метров), высота непрерывного падения 807 метров. Он расположен в Венесуэле. Назван в честь лётчика Джеймса Анхеля, который перелетел через водопад в 1935 году.

## На португальском

- 51% населения Южной Америки говорит на португальском языке, хотя испанский является официальным языком большинства стран Южной Америки.

## Боливия

- Ла-Пас, де-факто столица Боливии, расположен на берегу одноимённой реки на высоте 3600 м над уровнем моря. Ла-Пас — самая высоко расположенная столица государства в мире. Ла-Пас расположен в кратере потухшего несколько миллионов лет назад вулкана.

## Колумбия-Сантьяго

- На самом деле столицей Колумбии является Санта-Фе-Де-Богота (Богота). Сантьяго является столицей Чили.

## Почти 7000 км

- Амазонка — река в Южной Америке, величайшая в мире по протяжённости, размерам бассейна и водоносности. Образуется слиянием рек Мараньон и Укаяли. Ее длина от главного истока Мараньона составляет 6437 км.