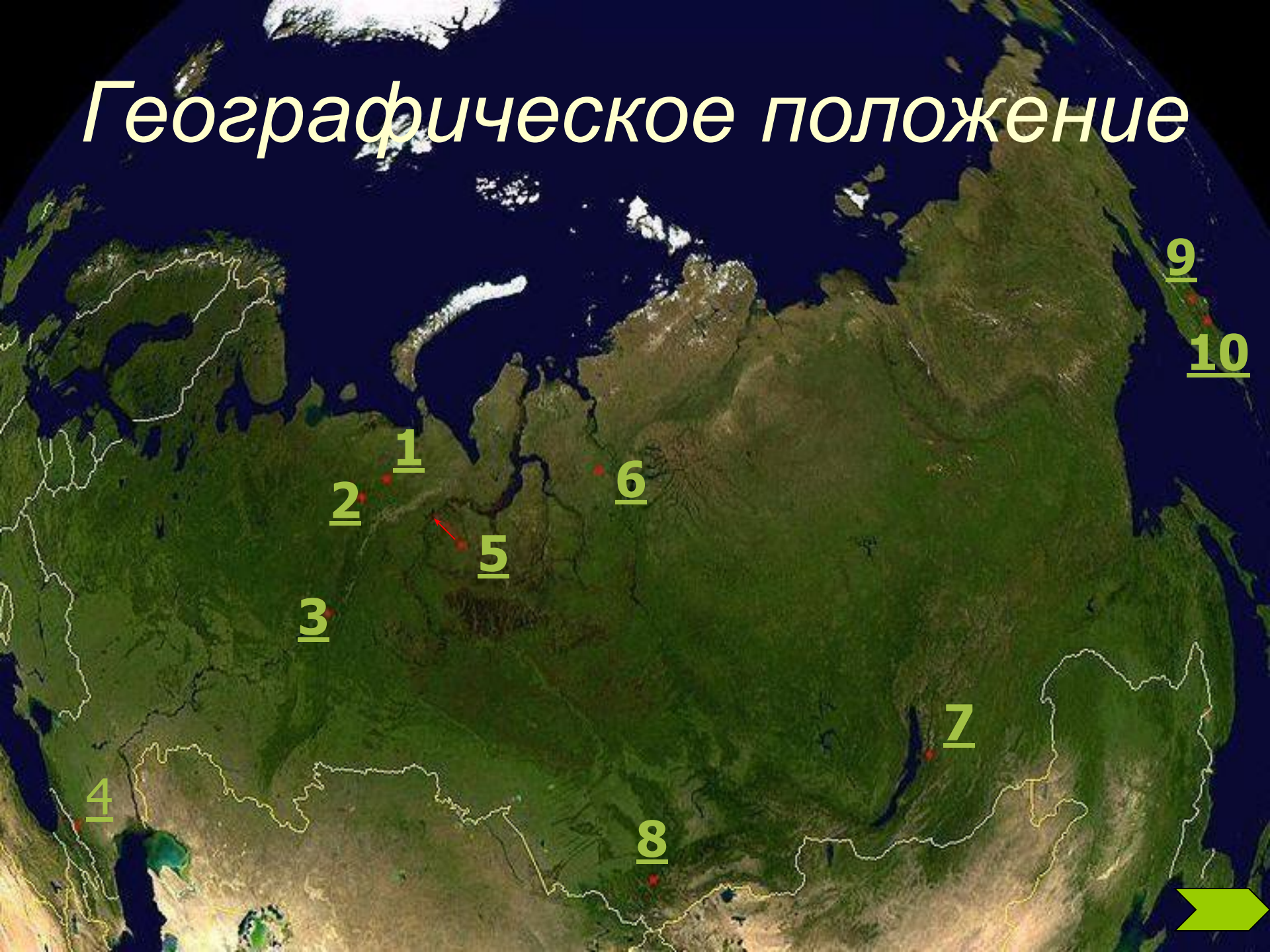


Уникумы природных комплексов России



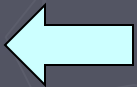
Географическое положение



Столбы выветривания


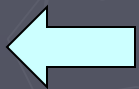



Уникальный геологический памятник на горе Мань-Пупу-нёр (республика Коми). Около 200 миллионов лет назад на месте каменных столбов были высокие горы, по прошествии тысячелетий слабые породы разрушились и до наших дней дошли только твердые сланцы. прежде Столбы Выветривания являлись объектами культа манси. манси обожествляли грандиозные каменные изваяния, поклонялись им, но подниматься на



Леса Коми


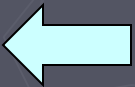
Самые большие нетронутые леса в Европе (территория 32 600 км²). Находятся на территории Печоро-Илычского заповедника и национального парка «Югыд Ва». Фауна лесов включает более 200 видов птиц, а также многие редкие виды рыб и млекопитающих, флора — сотни видов растений, в том числе охраняемых.



Кунгурская ледяная пещера



- ▶ Одна из крупнейших карстовых пещер в Европейской части России. Возраст пещеры ок. 10-12 тыс. лет. Протяженность пещеры составляет около 5700 м, из них 1,5 км оборудовано для посещения



Эльбрус


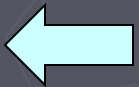


Высочайшая
вершина России,
нередко


Эльбрус также
называю
высочайшей
европейской
вершиной.

Представляет
собой

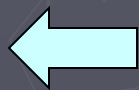
двувершинный



Обь




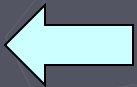
▶ Самая протяжённая река в России и вторая по протяжённости в Азии. Река образуется на Алтае слиянием рек Бии и Катунь. На севере река впадает в Карское море, образуя залив (около 800 км длиной), который носит название Обская губа.



Верхнетазовский заповедник


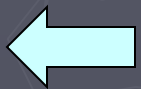


- ▶ Государственный заповедник. Расположен на территории Красноселькупского района Ямало-Ненецкого автономного округа. Общая площадь 631 308 га. В фауне заповедника насчитывается около 35 видов млекопитающих, 20 видов рыб, 149 видов птиц, во флоре около 310 видов сосудистых растений. На леса в заповеднике приходится 534,9 тыс. га и на болота — 90,7 тыс. га.



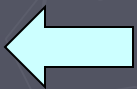

Байкал

- ▶ Глубочайшее озеро планеты Земля, крупнейший природный резервуар пресной воды. Озеро и прибрежные территории отличаются уникальным разнообразием флоры и фауны, большая часть видов эндемична.




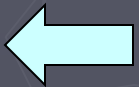
Алтай

- ▶ Сложная система самых высоких в Сибири хребтов, разделённых глубокими долинами рек и обширными внутригорными и межгорными котловинами



Ключевская сопка

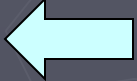
- ▶ Действующий вулкан на востоке Камчатки (за 270 лет произошло более 50 сильных извержений), наиболее высокий активный вулкан в Евразии. Возраст вулкана приблизительно 7 000 лет. Последнее извержение произошло в 2009 году — до него высота вулкана составляла 4 750 м, сейчас она



приблизительно 5 000

Долина гейзеров

- ▶ Вулканический каньон шириной около 2 км и длиной чуть более 4 км. Одно из наиболее крупных гейзерных полей мира и единственное в Евразии. Расположено на Камчатке в Кроноцком биосферном заповеднике. Здесь находятся около 20 крупных гейзеров и множество источников, периодически выбрасывающих фонтаны почти кипящей



Список литературы и др. ИСТОЧНИКИ

- ▶ *Большая советская энциклопедия.*
«Большая российская энциклопедия», 2003
- ▶ *Географический энциклопедический словарь.* «Советская энциклопедия»
, 1988
- ▶ *География. Справочник школьника.*
«Слово», 1997
- ▶ *ru.wikipedia.org - Википедия*

