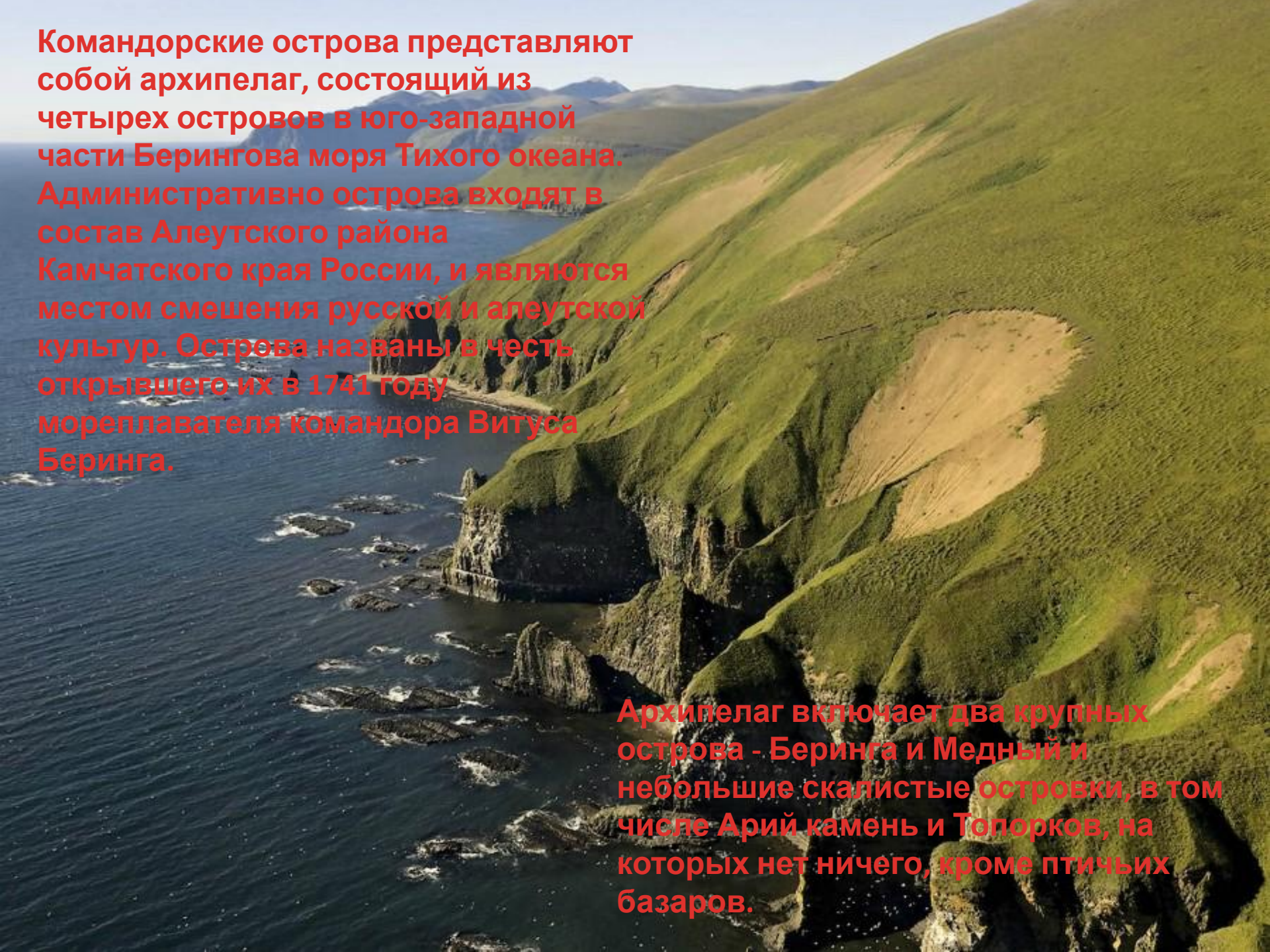


An aerial photograph of a rugged coastline. The foreground shows dark, layered rock formations with sparse green vegetation. The middle ground features a deep blue bay with white-capped waves crashing against the shore. In the background, more jagged rock peaks rise from the sea under a clear sky.

# Командорские острова


Алеутский район, Камчатский  
край



Командорские острова представляют собой архипелаг, состоящий из четырех островов в юго-западной части Берингова моря Тихого океана. Административно острова входят в состав Алеутского района Камчатского края России, и являются местом смешения русской и алеутской культур. Острова названы в честь открывшего их в 1741 году мореплавателя командора Витуса Беринга.

Архипелаг включает два крупных острова - Беринга и Медный и небольшие скалистые островки, в том числе Арий камень и Топорков, на которых нет ничего, кроме птичьих базаров.

Общая площадь архипелага 1848 км<sup>2</sup>.  
Расположен он на границе Тихого океана  
и Берингова моря, в 200 км к востоку от  
полуострова Камчатка, от которого  
отделен Камчатским проливом.

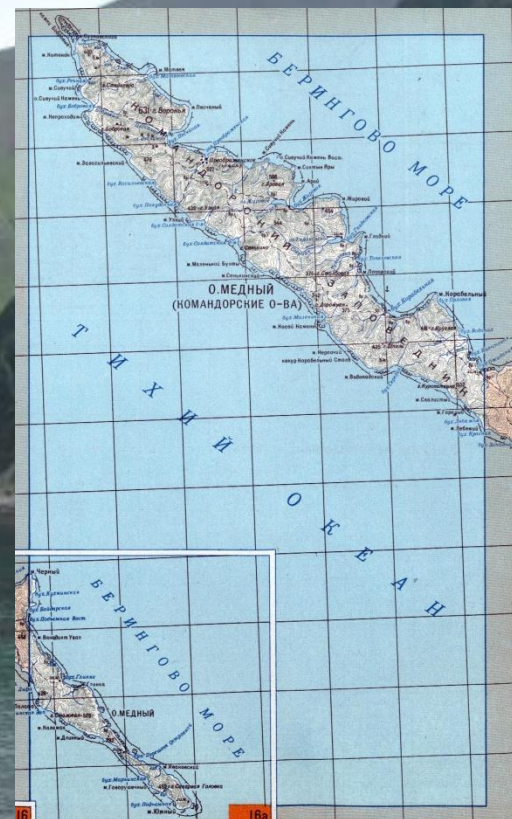


Острова сложены в основном  
базальтами и андезитами. Как и  
соседние регионы Дальнего Востока,  
архипелаг подвержен сильным  
землетрясениям. Рельеф островов  
горист. Максимальная высота до 751 м.  
Береговая пиния скаписта слабо

Климат Климат на островах — субарктический с сильным влиянием Тихого океана. Лето прохладное, ветреное и влажное. Средняя температура августа +10 °С, февраля −4 °С. Осадков до 500 мм в год.



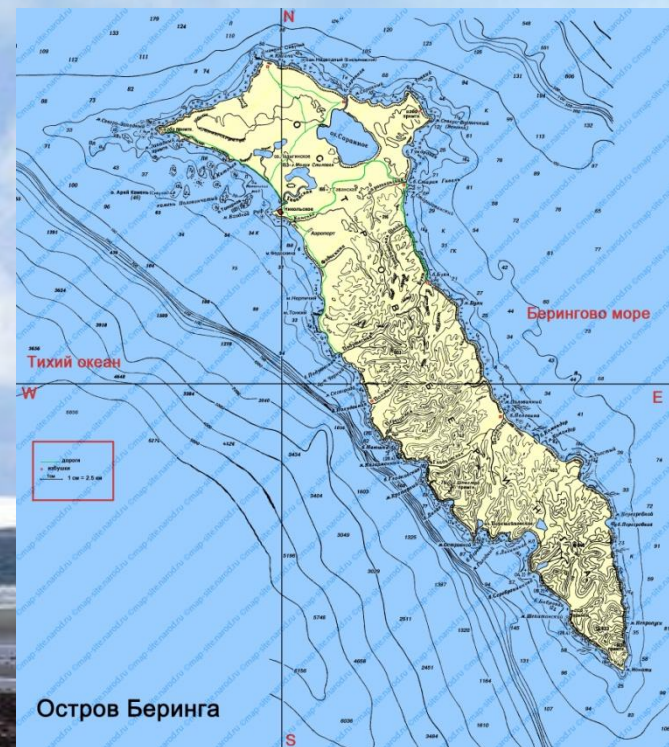
**Остров Медный** обязан своим названием тому факту, что в 1743 г. служивый человек Дмитрий Наквасин нашел здесь самородную медь.



16

16a

**Остров Беринга** вытянут с северо-запада на юго-восток на 75 км., имея ширину 15 - 20 км. Северная часть его по рельефу более сглаженная.



## Флора

Преобладают разнотравные и злаково-разнотравные луга и горно-тундровая растительность, в долинах заросли низкорослого тальника, рябины, кустарниковых берёз, можжевельника, шиповника, рододендрона золотистого.

Поверхность северной части - это всхолмленные тундры.



[www.zaeco.ru](http://www.zaeco.ru)

КОМАНДОРСКИЙ биосферный резерват

залеvedная россия









[www.migranov.ru](http://www.migranov.ru)







В долинах, особенно на о. Беринга, распространены пойменные заросли ив, достигающие высоты 3,5 м.



# Фауна



Наземная фауна довольно бедна и представлена всего 6 видами млекопитающих, из которых единственным аборигенным видом является голубой песец, представленный на островах двумя подвидами (беринговским и медновским). Остальные млекопитающие интродуцированы: серая крыса, домовая мышь, красная полёвка, американская норка и северный олень.









# МЫШЬ ДОМОВАЯ









Попытки акклиматизации северного оленя предпринимались неоднократно, начиная с 1882 г., нынешняя популяция насчитывает 1200—1500 голов.



Наиболее ярко представлена на островах фауна морских млекопитающих — в водах, окружающих острова, обитают сивуч, морской котик, калан, островной тюлень антур и множество видов китообразных: кашалот, косатка, клюворыл, дельфины, морские свиньи, малый полосатик, сейвал, финвал, горбатый кит, японский кит и др.















Многочисленны лежбища и птичы базары.



Населённые пункты Село Никольское —  
единственный населённый пункт  
островов

