

МОСКВА



ВОСТОЧНЫЙ ОКРУГ

Фонтан в парке «Сокольники»

- Несмотря на то, что парк «Сокольники» еще молод, его тенистые аллеи имеют многовековую историю, которая неразрывно связана с судьбой всей страны. В те времена, когда он был еще не парком, а лесным массивом, в нем когда-то проводили свои пышные охоты Иван Грозный и Алексей Михайлович, Петр I устраивал здесь знаменитые первомайские гулянья, а Елизавета Петровна – светские чаепития. Александр I выбрал Сокольники для празднования своей коронации: он устроил в лесу грандиозное пиршество, на котором, по свидетельствам очевидцев, «вся Москва гуляла три дня».

В 1941 году Сокольники стали печальным местом проводов солдат – отсюда эшелоны отправлялись на фронт, а в 45-м вся Москва праздновала в парке Великую Победу.

В более поздние времена парк «Сокольники» был выбран для проведения грандиозных международных выставок, о которых писали и говорили не только в Советском Союзе, но и во всем мире. Их посещали Н.С. Хрущев, Л.И. Брежнев, Ю.А. Гагарин, А.Н. Косыгин. Зарубежные экспоненты в знак уважения к Советскому Союзу нередко преподносили стране памятные подарки. Говорят, что и центральный фонтан парка также был подарен нашей стране участниками индийской делегации, посетившей столицу во время Фестиваля Молодежи и студентов 1957 года.

Фонтан этот выделяется из числа прочих не только своим происхождением, но и внешним видом: его чаша, объем которой составляет 1300 м³, изготовлена из нержавеющей стали. Водное зеркало фонтана (1256 м²) оживляют 138 небольших струй воды, а в темное время суток в нем загорается 70 светильников.



Герб района «Сокольники»

- Внешний вид и описание герба района Сокольники утверждены распоряжением префекта Восточного административного округа от 10 июня 1998 г.: «Серебряный щит московской формы пересечён тремя зелеными перевязями вправо, что означает изобилие чистых зелёных зон – парков — на территории района Сокольники. В поле щита золотой сокол, увенчанный золотой царской короной, сидящий на красной охотничьей рукавице, символизирующий царскую соколиную охоту, проходившую на территории района. Герб обрамлён снизу золотой лентой с красной надписью «Сокольники».



История района Сокольники

- История Сокольников уходит корнями в глубь веков. В старину, еще при Иване Грозном, Сокольники были заповедным лесом. Сокольниками изначально назывался вековой сосновый бор, примыкавший к Москве с северо-восточной стороны. Продолжением этого бора является парк Лосиный остров. В Сокольничьих лесах охотились русские цари Иван Васильевич Грозный и Алексей Михайлович; там по Яузе на ботике плывал Петр I. Здесь жили сокольничьи, приучавшие ловчих птиц к охоте на мелкого зверя. Отсюда и пошло название большого загородного района. С Сокольников началось парусное производство в России и городской транспорт Москвы. Сокольники - это один из крупнейших лечебно-больничных комплексов дореволюционной и современной столицы.
- На территории района находится 11 памятников архитектуры. Среди них храм Воскресения Христова, бывшая больница Бахрушина (теперь городская клиническая больница № 33 им. Остроумова), комплекс больницы Святого князя Владимира с церковью Троицы, Сокольнический полицейский дом с каланчей (ныне пожарная служба) и др.



Сокольники. Улица Стромынка

метро "Сокольники"

СОКОЛЬНИКИ

- Топоним «Сокольники» — старое московское название. Его происхождение связано с соколиной охотой. В старину на месте Сокольников был заповедный лес — излюбленное место царской охоты. К нему примыкали массивы Оленьей рощи и Лосиного острова. Здесь была Сокольничья слободка, где проживали государевы сокольники, занимавшиеся дрессировкой кречетов и соколов для соколиной охоты. Позднее название Сокольники стало относиться не только к поселению сокольников, а уже ко всей этой старомосковской местности. Отсюда название большого загородного района. Камер-Коллежский вал 1742-1747 годов включил Сокольники в состав городских территорий. Граница города проходила на месте современного входа в парк, где находилась деревянная Сокольническая застава с кордегардией (помещением для караула, охраняющего ворота). Сокольники вошли в 20-ю полицейскую часть Москвы. По номеру это была последняя полицейская часть из охватывавших восточные окраины Москвы. В XIX веке Дворцовое ведомство передало значительную часть Сокольников городскому управлению. Земли поступили в аренду, и московские богачи стали строить здесь дачи. Названия некоторым улицам были присвоены по фамилиям землевладельцев. С начала 40-х годов XIX века дач стало особенно много. После 1812 года была разбита на кварталы северная часть поселения, примыкавшая к парку.

В 1880-х годах в Сокольники провели конку, заменённую в начале XX века трамваем.

В начале XX века в Сокольниках было порядка 70 улиц и переулков (включая просеки).

По мере развития промышленности и железнодорожного транспорта загородные Сокольники постепенно становились окраиной Москвы и после превратились в самостоятельный городской район.

В настоящее время площадь территории района «Сокольники» составляет 1006,4 га.

Численность населения района составляет 55 185 тысяч человек.

На территории района «Сокольники» насчитывается 209 жилых строений.

Основные транспортные магистрали: улицы Стромынка, Русаковская, Сокольнический Вал, Богородское шоссе, Олений Вал.

На территории района расположен уникальный лесопарковый комплекс — Центральный парк культуры и отдыха (ЦПКиО) «Сокольники», на его территории работает Выставочный центр «Сокольники».

В Сокольниках работают крупные предприятия:

АООТ «Мельничный комбинат в Сокольниках»;

ОАО «Экстра-М»;

ОАО «Буревестник XXI»;

«Сокольнический вагоноремонтный завод «СВАРЗ»;

трамвайное депо имени И. В. Русакова.

Среди известных научных организаций — Московский вертолётный завод им. М. Л. Миля,

Научно-производственное объединение «Геофизика»,

Академия приборостроения и информатики,

филиал Российского государственного социального университета.

В районе функционируют 11 школ и гимназий, 9 детских садов и яслей, 6 спортивных комплексов, 2 театра, 4 библиотеки, музыкальная школа, изостудия.

С 1935 года Сокольники связаны с центром города метрополитеном

Улицы и достопримечательности Сокольников

Бабаевская улица

- Проходит от улицы Стромынка до улицы Матросская Тишина. Старое название — 5-я Сокольническая улица дано по Сокольническому полю, на территории которого располагалось 12 Сокольнических улиц. В 1986 году переименована в честь Петра Акимовича Бабаева (1883-1920 гг.), слесаря Новосокольнического трамвайного парка, председателя Сокольнического райсовета, члена РКП(б). Сын азербайджанского революционера, высланного в город Касимов, в 13 лет, не окончив школы, Бабаев попал учеником на небольшой механический завод в Касимовском уезде Рязанской губернии. По окончании ученичества, П. А. Бабаев в 1904 был призван матросом на Балтийский флот. Здесь вступил в РСДРП(б). Принимал деятельное участие в революции 1905 года. В 1914 году, снова мобилизованный, участвует в Первой мировой войне. В 1916 году отзывается с фронта для работы на патронном заводе в Петрограде. Принимает участие в июльском выступлении 1917 года и в Октябрьские дни. С 1918 года — в Москве, секретарь Сокольнического райсовета МК ВКП(б). Его именем также названа кондитерская фабрика (бывшая Абрикосова), расположенная Верхней Красносельской улице

Барболина улица

Проходит от Сокольнической площади до улицы Матросская Тишина.

Старое название 4-я Сокольническая улица.

В 1986 году переименована в честь Сергея Дмитриевича Барболина,

активного участника октябрьских боев 1917 года.

Сергей Дмитриевич Барболин родился в 1897 году в Москве.

Окончил ремесленное училище.

В 1917 году работал слесарем завода «СВАРЗ».

Участвовал в создании Союза рабочей молодёжи имени III-го Интернационала в Сокольническом районе.

Смертельно ранен 29 октября (11 ноября) 1917 года во время

Октябрьского восстания в Москве при штурме здания

градоначальства

на Тверском бульваре.

*Русаковская ул., 26,
метро "Сокольники"*

www.openmoscow.ru



**Полицейская пожарная часть в Сокольниках
с пожарной башней-каланчой** Построена в 1881-1884 гг.
Архитектор М. К. Геппенер. Ныне — Пожарная часть № 12

© Карта-путеводитель "Достопримечательности Москвы" тел: 961-18-02 E-mail: apen@list.ru

Управа района
"Сокольники"
Стромынка ул., 3
м. "Сокольники"

www.openmoscow.ru





Дом Культуры имени И. В. Русакова завода СВАРЗ
(первоначально клуб). Построен в 1927-1929 г.
Шедевр конструктивизма архитектора К. С. Мельникова
Стромынка ул, 6, м. "Сокольники"

Стромынка ул., 7,
м. "Сокольники"

www.openmoscow.ru



Бахрушинская больница

Построена в 1882-1887 гг. Архитектор Б. В. Фрейденберг. Ныне —
Городская клиническая больница № 33 имени А. А. Остроумова

© Карта-путеводитель "Достопримечательности Москвы" тел: 961-18-02 E-mail: open@list.ru


Стромынка ул., 7,
м. "Сокольники"

www.openmoscow.ru



Корпуса Бахрушинской больницы Построены в 1882-1887 гг. в русском стиле. Архитектор Б. В. Фрейденберг. Ныне — Городская клиническая больница № 33 имени профессора А. А. Остроумова

© Карта-путеводитель "Достопримечательности Москвы" тел: 961-18-02 E-mail: apen@list.ru



www.openmoscow.ru

Стромынка ул., 10,
м. "Сокольники"


Дом призрения имени братьев Боевых

Построен в 1891-1894 гг. на средства потомственного почётного гражданина Николая Ивановича Боева. Архитектор А. Л. Обер. В центре — домовый храм Николая Чудотворца. Ныне — Московский научно-практический центр борьбы с туберкулёзом

© Карта-путеводитель "Достопримечательности Москвы" тел: 961-18-02 E-mail: open@list.ru

Короленко ул., 3
м. "Сокольники"

www.openmoscow.ru



Коронационное убежище для неизлечимых больных
Построено в 1898-1901 годах в память коронации императора
Николая Александровича Романова и императрицы
Александры Фёдоровны. Архитекторы: А. Л. Обер, А. Ф. Мейснер.
Ныне — Центральный научно-исследовательский
кожно-венерологический институт (ЦНИКВИ)

© Карта-путеводитель "Достопримечательности Москвы" тел: 961-18-02 E-mail: open@list.ru

Возведена в 1910 году при
Коронационном убежище
для неизлечимых больных.
Архитектор А. Ф. Мейснер
Короленко
ул. 3, корп. 6


www.openmoscow.ru

м. "Сокольники"



Церковь Смоленской иконы Богоматери "Одигитрия"

© Карта-путеводитель "Достопримечательности Москвы" тел: 961-18-02 E-mail: open@list.ru



www.openmoscow.ru

Короленко ул., 2/23
метро "Сокольники"

Александровское отделение Ермаковской богадельни
Устроено фабрикантом, меценатом Флором Яковлевичем
Ермаковым на 520 человек. Сегодня помещения богадельни
заняты Центральным институтом усовершенствования учителей

© Карта-путеводитель "Достопримечательности Москвы" тел: 961-18-02 E-mail: apen@list.ru



Церковь Рождества Иоанна Предтечи при Сокольническом отделении работного дома для нищих. Начало XX века
Архитектор Н.В.Шевяков *Колодезный пер., 2а, м. "Сокольники"*



Егерский пруд. Между Богородским шоссе и улицами
Короленко и Остроумовской *метро "Сокольники"*

В центре — погреб
конца XVIII века
Стромынка ул., 20,
М. "Сокольники"

www.openmoscow.ru



Екатерининский богадельный дом

В 1696 году здесь Пётр I основал Хамовный двор — полотняную фабрику, где делали парусину для русского флота. В 1785 году в зданиях разместился Екатерининский богадельный дом. После революции в надстроенных корпусах устроили студенческий городок. Сейчас здесь — Московский государственный университет приборостроения и информатики

www.openmoscow.ru

Построен в 1912 году
2-я Боевская ул., 6,
м. "Сокольники"

Районный диспетчерский пункт № 6
преобразовательных подстанций Мосгортранса

© Карта-путеводитель "Достопримечательности Москвы" тел: 961-18-02 E-mail: open@list.ru

Рубцовско-Дворцовая
улица, 1/3
м. "Сокольники"

www.openmoscow.ru



Детская городская клиническая больница Святого Владимира
Построена в 1874-1876 годах на средства железнодорожного магната и мецената Павла Григорьевича фон Дервиза в память об умершем сыне Владимире архитектором Р. А. Гедике.
На фото: корпус № 6 им. князя Щербатова. Построен в нач. XX в.

© Карта-путеводитель "Достопримечательности Москвы" тел: 961-18-02 E-mail: apen@list.ru

Матросская Тишина
ул., 15/17,
м. "Сокольники"

www.openmoscow.ru



Сокольнический вагоноремонтно-строительный завод (СВАРЗ)
Возник 1905 году как "Сокольнические трамвайные ремонтные мастерские". Один из старых корпусов завода 1905 г. постройки

© Карта-путеводитель "Достопримечательности Москвы" тел: 961-18-02 E-mail: open@list.ru



Памятник Н.Ф.Гастелло | Скульптор Б.А.Мочков
Гастелло ул, 2/22, метро "Сокольники"



Церковь Тихона Задонского Вид с юго-западной стороны
Парк "Сокольники", Майский просек, 7, метро "Сокольники"

*Гастелло ул., 5, стр.1,
метро "Сокольники"*

www.openmoscow.ru



Главный дом городской усадьбы Редчайший сохранившийся образец деревянной застройки Сокольников конца XIX века

© Карта-путеводитель "Достопримечательности Москвы" тел: 961-18-02 E-mail: apen@list.ru



**Церковь Воскресения Христова в Сокольниках
Вид с Сокольнической площади**

М. "Сокольники"

Сокольническая площадь, 7
метро "Сокольники"

www.openmoscow.ru



Театр "Тиволи"

Театр-варьете "Тиволи" организован в 1912 году. В этом здании был расположен кинотеатр "Луч", в котором в 1920 году выступал В. И. Ленин. Ныне — Дом молодёжи "Сокольники"

Старые и новые Сокольники

- Парк «Сокольники»



- Метро «Сокольники»





- Пожарная колонча

