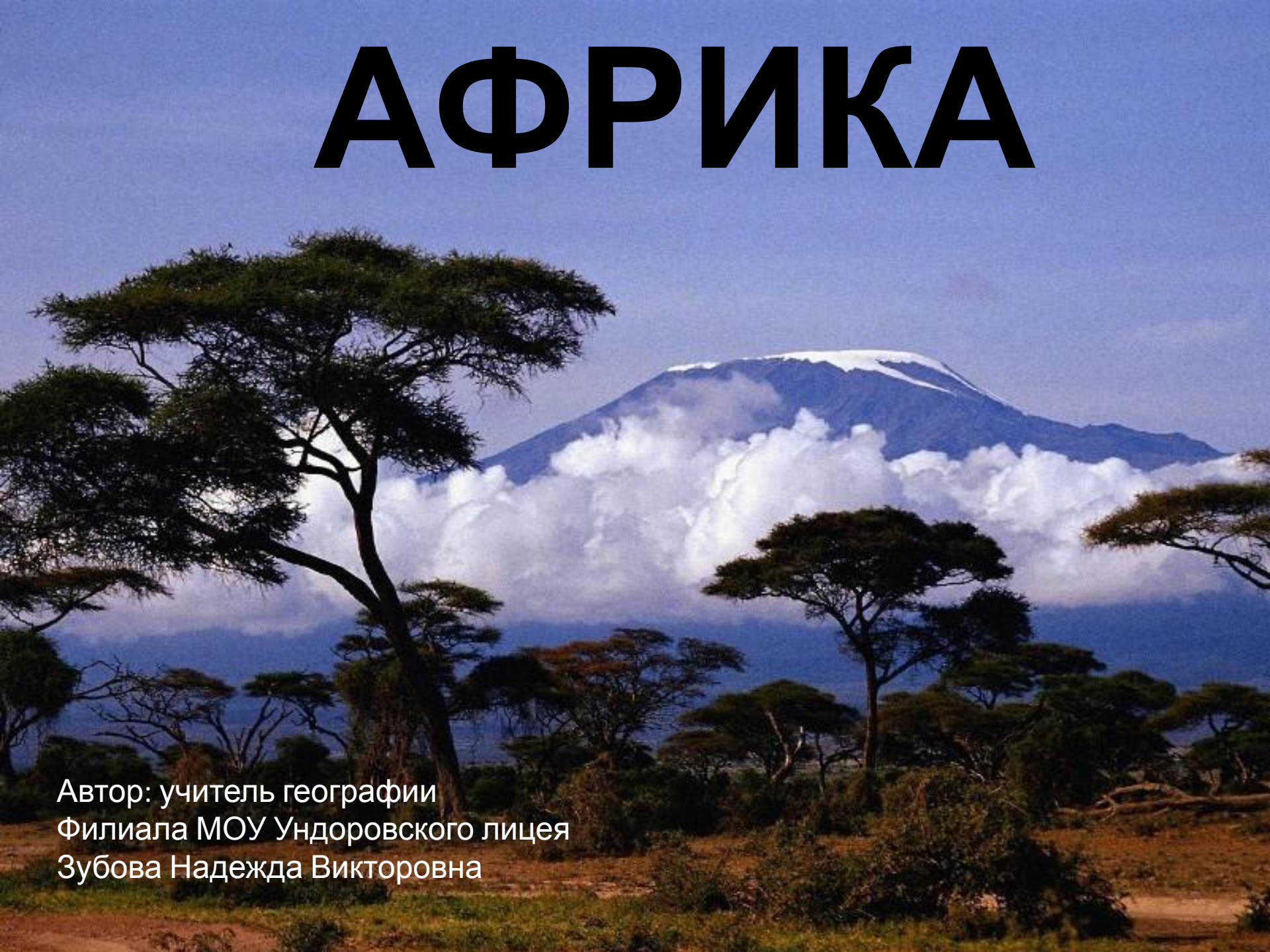


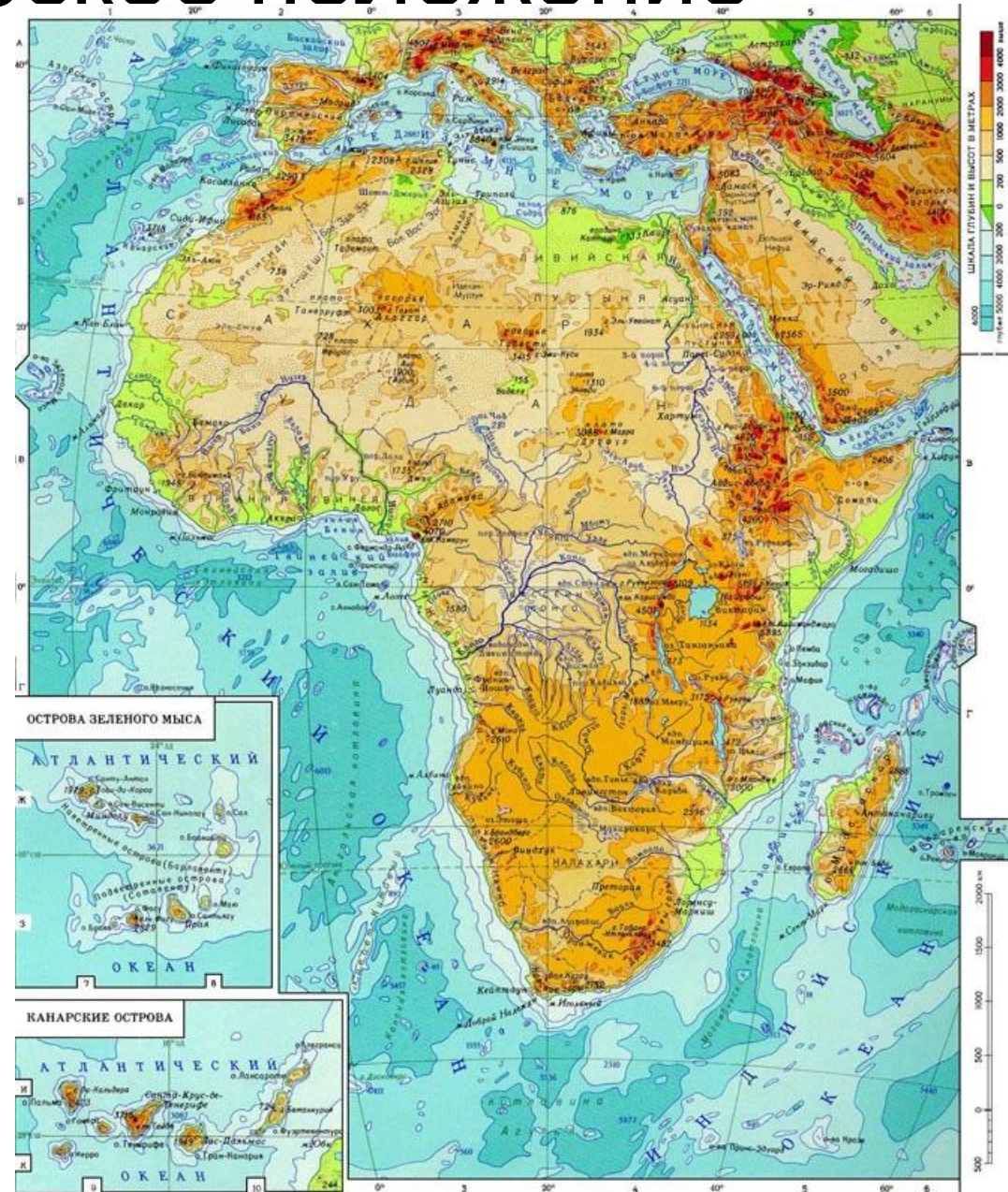
АФРИКА



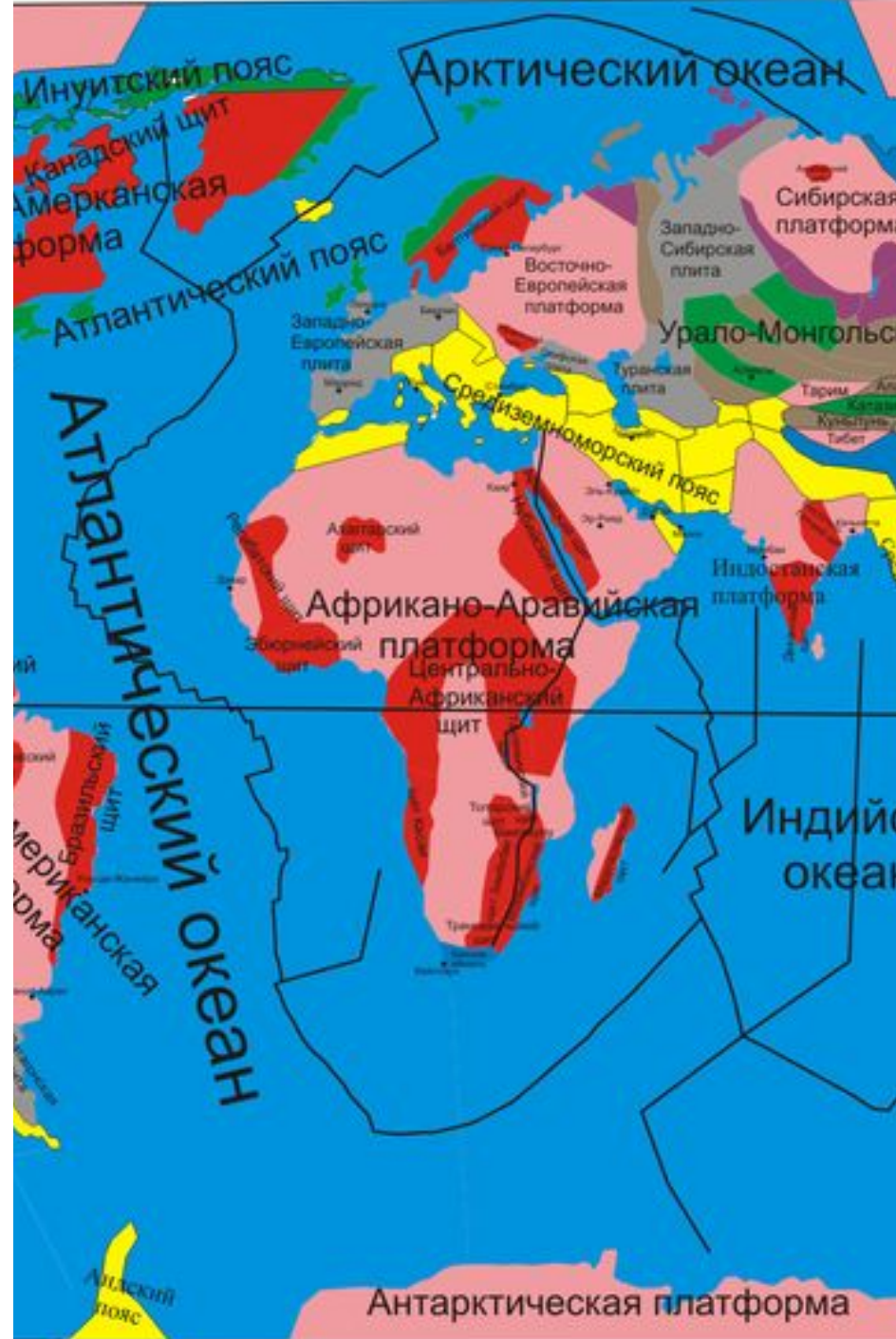
Автор: учитель географии
Филиала МОУ Ундоровского лицея
Зубова Надежда Викторовна

Географическое положение

Африка – второй по величине материк. Большая площадь материка расположена в Северном полушарии и отделена от Азии Суэцким каналом; с востока омывается водами Индийского океана, в который вдается полуостров Сомали, с запада – водами Атлантического океана с Гвинейским заливом, который глубоко вдается в сушу. На севере и северо-западе Африку омывают Средиземное и Красное моря. На юго-востоке остров Мадагаскар отделяется Мозамбикским проливом. Береговая линия материка


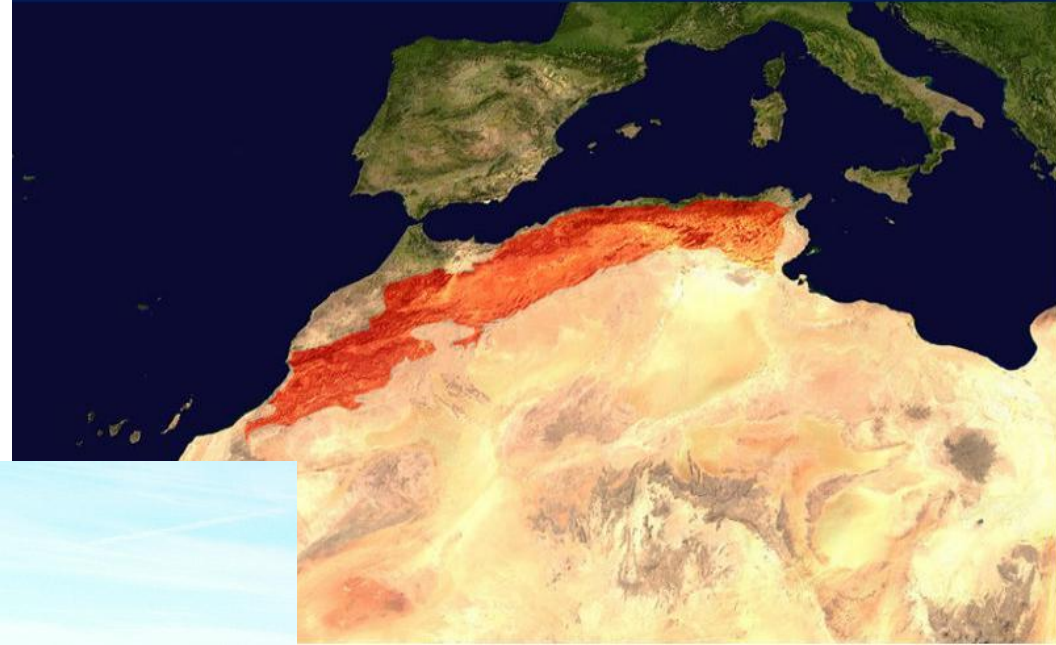


**В основе материка
лежит древняя
Африкано-
Аравийская
платформа, исключая
Атласские и Капские
горы. Поэтому здесь
преобладает
равнинный рельеф с
высотами от 500 до
1000 м.**



**На северо-западе Африки
возвышаются
Атласские горы.**

Атласские горы



**Они выше 4000 м, но
из-за высокой
температуры и
сухости воздуха на их
вершинах нет
ледников и вечных
снегов.**



**В северной части материка
расположены равнины и
платогорья. 80% их территории
занимает самая большая пустыня в
мире - Сахара**

Эфиопское нагорье



Вулкан Килиманджаро



Драконовы горы



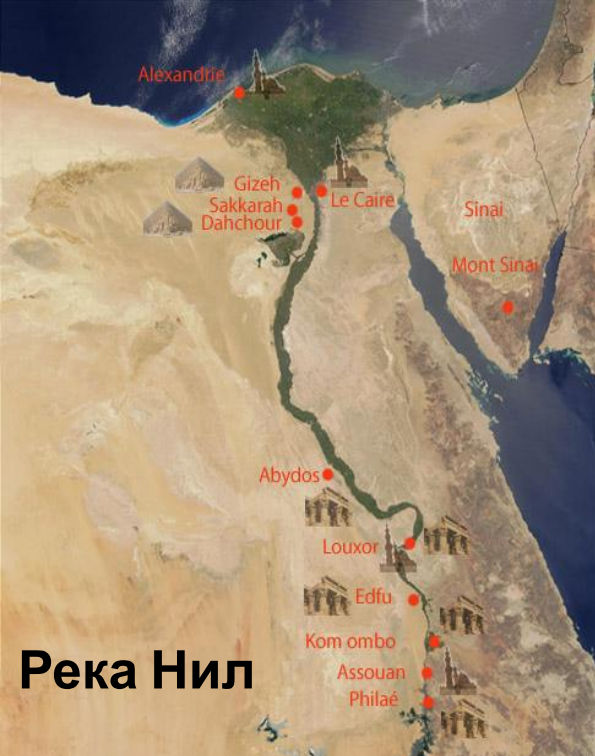
Африка богата полезными ископаемыми. Там большие запасы чёрных и цветных металлов, урановых руд, каменного угля, фосфоритов, золота, алмазов. В Африке добывают самое большое количество алмазов в мире. Благодаря своей твёрдости они используются в промышленности. На севере и западе материка обнаружены значительные запасы нефти и газа. Большинство полезных ископаемых вывозится в другие страны, а не перерабатываются на месте.



Климатические пояса Африки



Реки Африки



Река Нил



Река Конго



Река Замбези



Река Нигер

Озера Африки

Озеро Виктория



Озеро Танганьика



Озеро Чад



Природные зоны

- **Около 40% всей территории Африки занимают саванны. Это тропическая лесостепь, для которой характерна смена сухого и влажного сезонов года.**
- **Самая засушливая зона – пустыня – занимает почти 30% пространства Африки.**
- **По обе стороны от экватора, в бассейне реки Конго и на северо-востоке острова Мадагаскар, расположены влажные тропические (экваториальные) леса.**