


# Материк пен аралдар



**Білімділік:** оқушылардың құрлықтар, аралдар туралы түсініктерін қалыптастыру. Құрлықтарды салыстыра отырып, оларды глобустан және картадан көрсету.

**Дамытушылық:** оқушылардың ойланту, қиялдату, дүниетанымдық көзқарастарын кеңейту.

**Тәрбиелік:** Отанын сүйюге, табиғатын аялай білуге тәрбиелеу.

**Мақсат:** материктер мен аралдар туралы түсініктерін кеңейту.

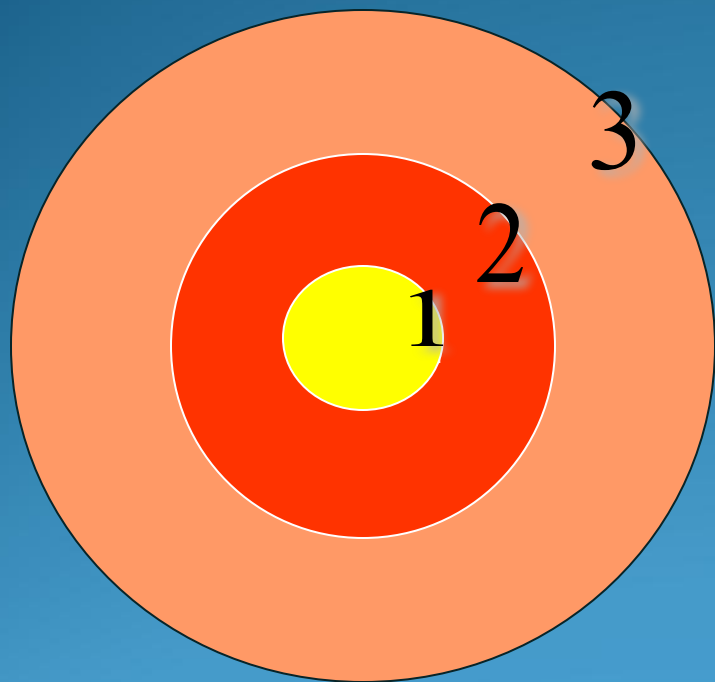
**Құрал-жабдықтар, көрнекті құралдар:** карта, глобус, қосымша материал, АКТ

**Сабақтың түрі:** аралас

**Әдіс тәсілдер:** Өз-өзінді тексер, ой толғаныс, карта мен жұмыс, кестені толтыр.



# Өз өзіңді тексер!



1 —

2 —

3 —



# Сұрақ-жауап



*Жер қойнауын зерттеу мақсатындағы бұрғылау  
неше шақырымға дейін барады?*





Жердің осіне дейін қанша шақырым?

*Жердің осіне дейін қанша шақырым?*





*Материктердің қалыңдығы қанша  
шақырымға жетеді?*



Таулы аудандарда жер қыртысының қалыңдығы қанша?




Мантия шамамен неше шақырымға барады?



TEMPLATER.RU

*Жер қыртысының жоғары  
қабаты қандай  
жыныстардан тұрады?*



The background features a white rectangular area with a thin border. The top and bottom edges are decorated with vibrant autumn leaves in shades of orange, red, and yellow. On the right side, there is a stack of books with a small globe resting on top. The globe shows the Earth's continents and oceans. The overall scene is bright and colorful, suggesting a classroom or educational setting.

*Ядродагы температура  
неше градусқа дейін  
жетеді?*

*Мұхиттар жер шарының қанша  
шақырымының алып жатыр?*

*Қазақстанның қай  
аймақтарында жер сілкінісі  
көп болады?*



A dramatic photograph of a massive tsunami wave crashing over a rocky shore. The water is a deep, vibrant blue-green, and the crest of the wave is curling over, creating a thick layer of white foam. The sky is a pale, hazy blue. The overall scene conveys the immense power and scale of the event.

Цунами дегеніміз не?

*Жан–жағынан 4 мұхит қоршап  
жатқан құрлық.*





Құрлықтар жер бетінің неше процентін алып жатыр?





**Құрлық дегеніміз не?**

**Арал дегеніміз не?**



**Қандай құрлықтарды білесіндер?**

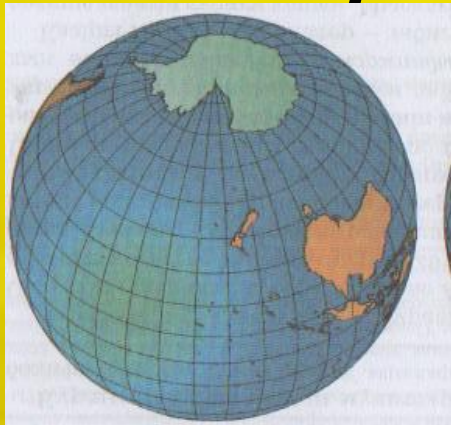


**Біздің Отанымыз қай құрлықта  
орналасқан?**

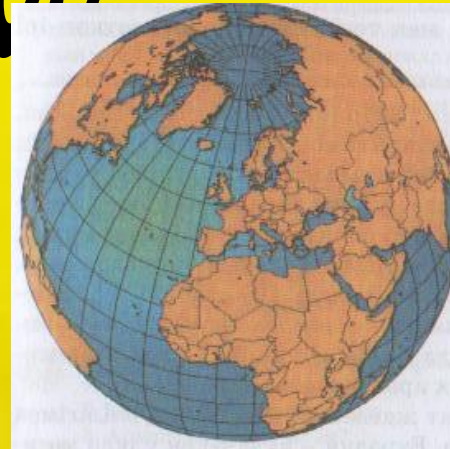
# Рельеф



# Ең ірі рельефтен



Мұхиттық жарты шар



Материктік жарты шар



# Аралдар



маржан



Жанартау



материктік



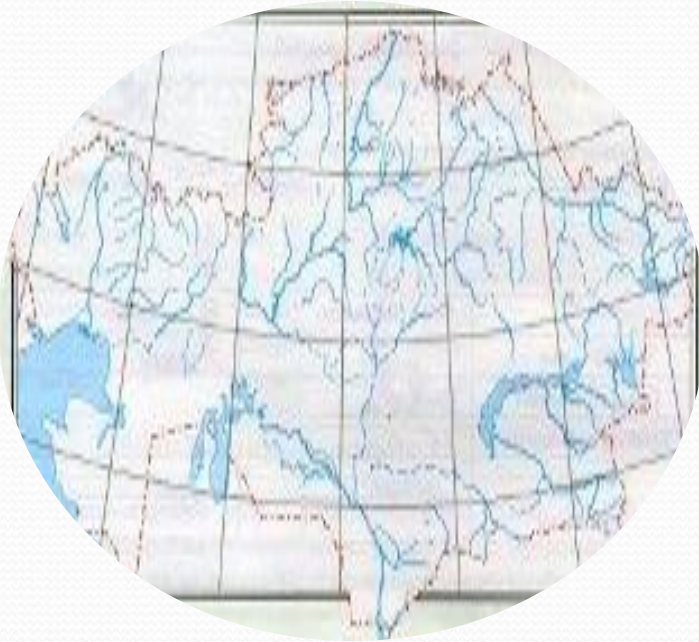
архипелаг

# Кестені толтыр

Құрылықтардың аты	Ерекшеліктері	Қандай жарты шарда орналасқан	Қандай мұхит суларымен қоршалған
1			
2			
3			
4			
5			
6			

# *Кескін картамен жұмыс*

**Материктерді, олардың атауын, ауданы жағынан үлкен аралдарды белгілеу**





Зейіндеріңізге рахмет!!!

