

МКОУ ЦО «Возрождение»

Природное и культурное наследие Рос

Автор работы:

**Учитель
географии**

Шакирова

Наталья

Цель исследования:

1. Познакомить с объектами природного и культурного наследия России;
2. Показать всё величие и красоту объектов природного и культурного наследия России;
3. Прививать любовь к Родине и окружающей среде.

С 1972 г. действует Конвенция ЮНЕСКО по охране Всемирного культурного и природного наследия, согласно которой к Всемирному наследию относятся объекты и целые районы, в сохранении которых объективно заинтересовано все мировое сообщество.

От Российской Федерации в список объектов природного наследия ЮНЕСКО включено 9 природных объектов, 16 объектов культурного наследия и целый ряд перспективных.

Девственные леса Коми



Девственные леса Коми расположены на севере Уральских гор в Республике Коми. Являются всемирным наследием ЮНЕСКО.

Это самые большие нетронутые леса в Европейской части России (территория 32 600 км²).

Леса находятся на территории Печоро-Илычского заповедника и национального парка «Югыд Ва». Признание места всемирным



Озеро Байкал

Озеро Байкал находится на юге Восточной Сибири. В форме рождающегося полумесяца Байкал вытянулся с юго-запада на северо-восток. Длина озера **636 км**, наибольшая ширина в центральной части **81 км**, наибольшая глубина **1637м**.





Длина береговой
линии около
1850 км

Более половины
береговой линии
озера находится
под защитой
природоохранных
организаций озера
Байкал.



5 декабря 1996 года на 20-й сессии Комитета Всемирного наследия ЮНЕСКО, состоявшейся в мексиканском городе Мерида, Байкал был включен в список природного наследия ЮНЕСКО.



Вулканы Камчатки

расположены на
востоке

России расположе
ны на востоке

России на

полуострове расп

оложены на

востоке России на

полуострове

Камчатка.

Составляют часть



С 1996С 1996 года вулканы Камчатки входят в число объектов Всемирного наследияС 1996 года вулканы Камчатки входят в число объектов



Кижы



Остров Остров на Онежском озере Остров на Онежском озере в Карелии, на котором расположен всемирно известный **архитектурный ансамбль Кижского погоста**, состоящий из двух церквей и колокольни XVIII—XIX веков, окруженных единой оградой — реконструкцией традиционных оград

1 января 1966 года на базе архитектурного ансамбля Кижского погоста был основан Государственный историко-архитектурный музей «Кижь». По одной из легенд, Преображенская церковь построена одним топором 1 января 1966 года на базе архитектурного



а
а
Ц
В

о-
л




В 1990 году В 1990 году Кижский погост вошёл в Список Всемирного наследия В 1990 году Кижский погост вошёл в Список Всемирного наследия ЮНЕСКО В 1990 году Кижский погост вошёл в Список Всемирного наследия ЮНЕСКО, в 1993 году указом Президента Российской Федерации архитектурное собрание музея под открытым небом включено в



Московский Кремль

В 1990 году В 1990 году Кремль был включён
в список всемирного наследия В 1990 году
Кремль был включён в список всемирного

Московский Кремль — древнейшая часть Москвы, главный общественно-политический, духовно-религиозный и историко-художественный комплекс столицы, официальная резиденция [Президента Российской Федерации](#) — древнейшая часть Москвы, главный общественно-политический, духовно-религиозный и историко-художественный комплекс столицы, официальная резиденция Президента Российской Федерации



Троице-Сергиева лавра

Крупнейший православный Крупнейший православный мужской монастырь Крупнейший православный мужской монастырь России Крупнейший православный мужской монастырь России, расположенный в центре города






**Троице-Сергиева
Лавра.
Современный вид.**



Троицкий собор **Троице-Сергиевой лавры**





Дербент -

районный центр в Дагестане, в 121 км к юго-востоку от Махачкалы.

Дербент расположен на берегу Каспийского моря, на отрогах Табасаранских гор Большого Кавказа.


Основная достопримечательность - крепостной комплекс Дербента.

В 2003 году последним в Список всемирного наследия ЮНЕСКО был внесён исторический центр города Дербента





**Дербент.
Крепостные стены**



Город Дербент, самый древний на территории Дагестана, да и всей России. Он гораздо старше по возрасту самой нашей страны, он древнее "вечного города" Рима и уже существовал на свете, когда на географических картах и в помине не было современных государств.

Дербенту - 5000 лет.

Достопримечательности



Цитадель Нарын-Кала. Вид с юга.



Армянский храм. XIX в.

Дербента



Ворота Кала-Капы. Вид с внутренней стороны.

**Здание ханской канцелярии в
надвратной части цитадели**



**Ворота Джарчи-капы.
Вид с внутренней
стороны.**