


Республика Мальта

Содержание

- Герб и флаг
- История
- Географические данные
- Климат
- Политическое устройство
- Президентский пост
- Население
- Валюта
- Экономика
- Религия
- Язык
- Национальность
- Природа
- Природные достопримечательности

Герб




Герб, использовавшийся в 1964—1975

Герб, использовавшийся в 1975—1988

Герб, используемый с 1988 и по нашего времени

Флаг

- Утверждён 21 сентября 1964



История

- Мальта, расположенная в центре морских путей из Европы в Азию и Африку, издавна привлекала завоевателей. С IV век до н. э. по XIII век н. э. её попеременно захватывали карфагеняне, римляне, Византия, арабы, норманны, испанцы.
- 5 сентября 1800 года англичане, в свою очередь, заняли столицу Мальты Валлетту своими войсками и подняли там британский флаг. По условиям Парижского мира 1814 года Мальта отошла Великобритании. Англичане превратили её в свою колонию и военно-морскую базу.
- В 1964 году Мальта получила независимость от Великобритании, а с 1974 года провозглашена республика

Географическое положение

- Республика Мальта — государство в Средиземном море к югу от Сицилии. Мальтийский архипелаг включает довольно крупные острова — Мальта (246 кв. м), Гозо (67 кв. м), Комино (2,7 кв. м) и несколько мелких островов, самые мелкие из которых представляют едва выступающие из воды скалы. Обитаемых островов — три вышеупомянутых. Большая часть территории расположена на известняковом плато. Берега с низкими скалами, с большим количеством прибрежных утесов и многочисленными заливами с удобными гаванями.
- Мальта — единственная страна в Европе, в которой отсутствуют постоянные реки и естественные озёра. Самая высокая точка — вершина Та-Дмейрек (253 метра над уровнем моря), — находится на юго-западном побережье острова Мальта



СПУТНИКОВЫЙ СНИМОК



Климат

- Климат Мальты — средиземноморский
- Зима очень мягкая с проходящими дождями, в противовес сухому и жаркому лету.
- Среднегодовая температура составляет 23 °С в течение дня и 16 °С по ночам. В самый холодный месяц (январь) температура колеблется от 7—12 °С ночью, до 12—20 °С днём, в самый жаркий (август) от 20—24 °С ночью до 28—34 °С днём.

Климат													
Показатель	Янв.	Фев.	Март	Апр.	Май	Июнь	Июль	Авг.	Сен.	Окт.	Нояб.	Дек.	Год
Средний максимум, °С	16,1	16,0	17,8	20,0	24,2	28,5	31,5	31,8	28,4	25,2	21,0	17,5	23,2
Средняя температура, °С	13,2	13,0	14,6	16,7	20,4	24,4	27,2	27,7	25,0	21,9	18,0	14,7	19,7
Средний минимум, °С	10,3	9,9	11,3	13,3	16,6	20,3	22,8	23,6	21,6	18,6	15,0	11,9	16,3
Норма осадков, мм	94,7	63,4	37,0	26,3	9,2	5,4	0,2	6,0	67,4	77,2	109	108	603
Температура воды, °С	15,4	15,0	15,0	15,9	17,5	21,1	24,1	25,8	25,2	23,2	20,6	17,4	20,0

Политическое устройство

- Мальта — парламентская республика.
- Конституция Мальты принята в 1964 году с последующими поправками.
- Законодательная власть принадлежит парламенту, состоящему из Президента и Палаты представителей, которая состоит из 69 депутатов.
- Глава государства — Президент.
- Исполнительная власть осуществляется правительством во главе с Премьер-министром.
- Лейбористская партия Мальты — правящая партия, основанная в 1920 году
- Националистическая партия Мальты — основана в 1924 году.

Президентский пост

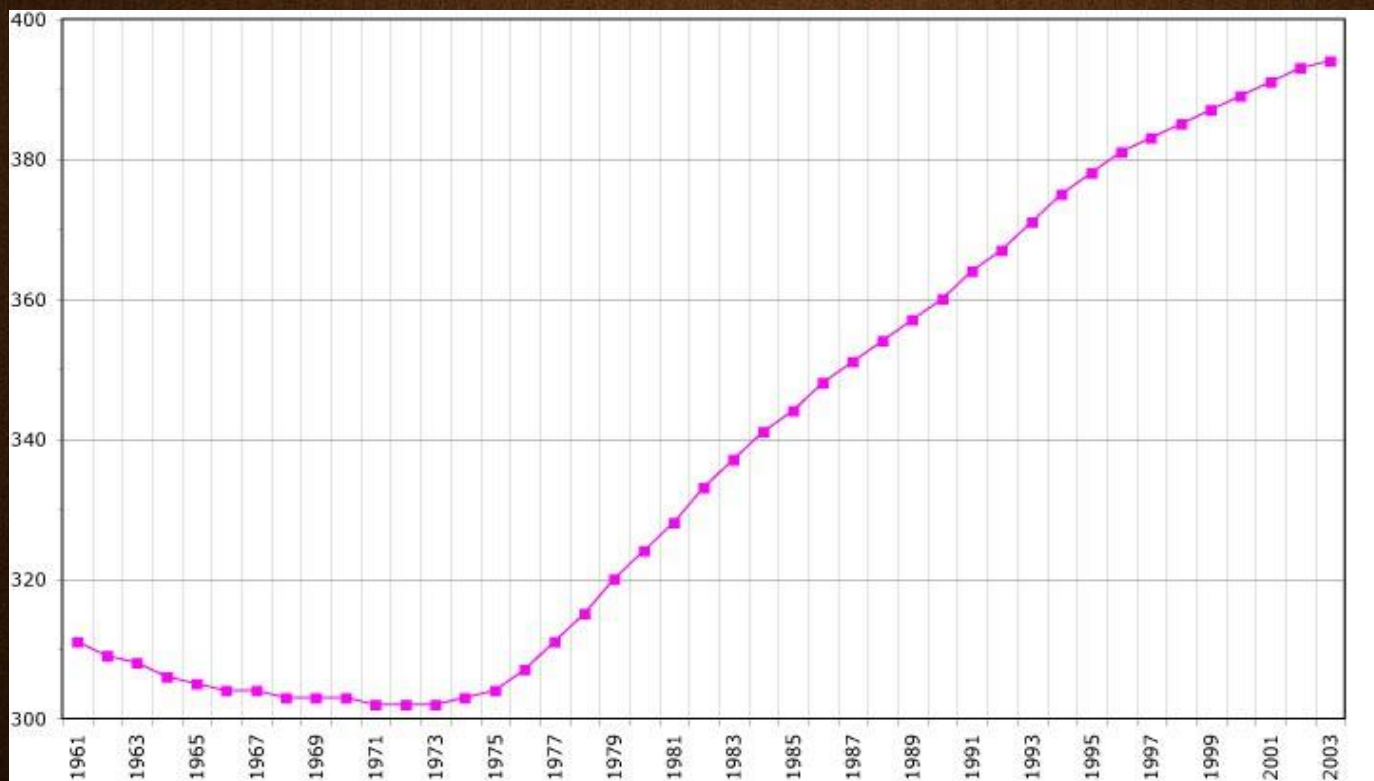
- Антонио С момента провозглашения независимости 13 декабря 1974 пост президента Мальты занимали следующие лица:
 - Мамо 1974—1976
 - Антон Буттиджич 1976—1981
 - Альберт Хизлер и. о. 1981—1982
 - Агата Барбара 1982—1987
 - Пол Шверерб и.о. 1987—1989
 - Ченсу Табоне 1989—1994
 - Уго Мифсуд Бонничи 1994—1999
 - Гвидо де Марко 1999—2004
 - Эдвард Фенек Адами 2004—2009
 - Джордж Абела 2009—2014
 - Мари-Луиз Колейро Прека с 2014 по настоящее время

- Мари-Луиз Колейро Прека — мальтийский политик-лейбористка, президент Мальты с 4 апреля 2014 года по настоящее время. Мари-Луиз Колейро Прека родилась в центре острова Мальта (тогда ещё британской колонии) в городе Корми в конце 1958 года. Закончила Мальтийский университет. С 1998 года избирается в Парламент Мальты от Лейбористской партии Мальты. В марте 2013 года вошла в правительство Джозефа Муската как министр по делам семьи и социальной солидарности. В начале марта 2014 года премьер-министр страны рекомендовал её на пост президента Мальты, и вскоре она была утверждена в этой должности. 4 апреля новый президент вступила в должнос



Население (Численность)

- Население Мальты составляет 400 214 человек (данные на 2006 г.), из них 94 % проживают в городах. На острове Гоцо проживает примерно 30 тыс. человек, остальные проживают на острове Мальта, не считая нескольких семей, живущих на Комино. Плотность населения $1,255/\text{км}^2$. Мальта имеет очень высокую плотность населения. По этому показателю Мальта занимает 4-е место в мире. При этом Мальта — наименее населенное государство Евросоюза. Прирост населения составляет примерно 0,8 % в год.



Валюта



Мальтийская лира — национальная валюта Мальты до 2008 года. Мальтийская лира являлась второй (после кувейтского динара) по стоимости денежной единицей в мире (1 лира ~ \$3,4 на декабрь 2007). Замена на евро произошла 1 января 2008 года, 1 евро = 0,4293 мальтийской лиры.

Экономика

- Мальта — индустриальная страна с развитыми промышленностью, торговлей, сферой финансов и услуг. Важное значение имеет туризм (св. 1 млн чел. в год), второй после промышленности источник поступления иностранной валюты. ВВП на душу населения 8712 долларов (1995). Ведущие отрасли промышленности — электронная (дает св. 3/5 стоимости экспорта), текстильная, пищевкусовая (производство фруктовых консервов и соков, табачных изделий), химико-фармацевтическая. Значительный доход приносят судоремонт и судостроение (мальтийские доки — крупнейшие на Средиземном море). Сохранились старинные художественные ремесла — чеканка по серебру и золоту, плетение кружев, стеклодувное производство и др. Сельское хозяйство играет незначительную роль, большинство продовольствия импортируется. Выращивают ранний картофель, овощи, из фруктов — персики, клубнику, виноград, цитрусовые, инжир, оливки и др. Железных дорог нет. Главный морской порт — Валетта. Международный аэропорт Луга.



Религия

- На Мальте доминирующее положение занимает Римско-католическая церковь. 98% мальтийцев – убеждённые католики, атеистов среди местных жителей практически нет. В стране возведено более 360 церквей и часовен, многие из них представляют собой замечательные памятники архитектуры.



Язык

- Основным языком Мальты является мальтийский, который наряду с английским, является официальным языком страны. Другим, достаточно распространённым языком, является итальянский. Этот язык становится всё более популярным, о чём свидетельствует перепись населения. Вероятно, это обусловлено тем, что значительная часть населения выступает за воссоединение с Италией.

Язык	Могут говорить, 2006	Могут говорить, перепись 1995	Предпочитают использовать, 2004
мальтийский	100 %	98 %	86 %
английский	89,2 %	76 %	11,76 %
итальянский	66 %	36 %	1,84 %
французский	17 %	10 %	-

Национальность


- Мальтийцы — коренное население Мальты. Национальный состав — мальтийцы (95,7 %), британцы (2,1 %), прочие (2,2 %).



Природа

- Мальта – типичная средиземноморская страна с характерным для этого региона ландшафтом и растительностью. Однако у природы этого островного государства есть свои неповторимые особенности.
- 1. На островах Мальтийского архипелага насчитывается довольно много эндемических видов растений и животных. Эндемические виды – такие виды, которые обитают только в этой местности и нигде больше в мире;
- 2. Некоторые представители эндемической флоры островов являются реликтами доледниковой средиземноморской флоры, которых нет больше ни в одном уголке мира;
- 3. Некоторые виды мальтийской флоры и фауны относятся строго к средиземноморским видам. Растения и животные, часто встречающиеся в дикой природе на островах, в Европе находятся под угрозой исчезновения;

- 4. Остров Филфла, расположенный в 4,5 километрах от южного побережья Мальты, – одна из самых больших колоний редкой в Средиземноморье качурки малой *Hydrobates pelagicus*;



- 5. Мальта находится на пересечении двух субрегионов Средиземного моря, Восточного и Западного бассейнов, которые разительно отличаются друг от друга своими природными богатствами. Помимо этого, Северное (Европейское) и Южное (Северо-Африканское) Средиземноморье тоже неоднородны по своим природным характеристикам. Таким образом, на Мальте благодаря ее географическому положению (расхожая фраза в статьях про Мальту – прим. перев.) сосуществуют растения и животные всех четырех регионов;
- 6. Мальтийские острова являются частью большой средиземноморской рифтовой системы (Пантеллерийского рифта).





Природные достопримечательности

