


# МЕКСИКА!



Выполнила  
ученица 11 класса «А»  
средней школы №22  
Валгасова Зарина.


# Карта Мексики.



# Географическое положение.



сударство общей площадью 1,9 млн. кв. км находится в Северной Америке. На севере и востоке граничит с США, на юге – с Белизом и Гватемалой. На востоке омывается Мексиканским заливом и Карибским морем, на западе – Тихим океаном. Мексике принадлежит ряд островов в Тихом океане



# Язык.



Государственный испанский,  
но широко распространен и  
английский язык.

В курортных зонах, в магазинах и  
ресторанах в ходу английский,  
французский и немецкий языки, в  
провинции они не распространены.  
Помимо этого местные этнические  
группы говорят  
на своих родных языках.



# СТОЛИЦА



Мехико.



- Дворец изящных искусств находится в историческом центре Мехико и по праву считается одним из главных символов мексиканской столицы. Дворец многие туристы посещают с целью послушать и посмотреть лучшие оперные и балетные спектакли в исполнении мексиканских артистов.



- Монте-Альбан представляет собой археологический комплекс и является культурным наследием ЮНЕСКО. Название Монте-Альбан означает «Белая гора».
- Это один из первых городов Месоамерики.

## Каньон Коппер

Эта область на севере Чиуауа — красивейшее место, состоящее из утесов и пещер. Утесы порой даже превосходят известный Большой каньон Америки.





# ЧИЧЕН-ИЦА



Около тысячи лет назад этот город был главным политическим и культурным центром. В день весеннего и осеннего равноденствия можно увидеть уникальное явление - по ступеням пирамиды сползает тень в виде змеи. Это изображение древние жители принимали за божество, спускающееся на землю. Змей, ежегодно меняющий кожу, является символом возрождения, обновления. В километре от пирамиды Кукулькана находится еще одно жертвенное святилище - колодец Сенот, который является естественным водоемом. В него майя сбрасывали молодых девушек. В ходе раскопок археологи извлекли со дна множество украшений и более 50 женских черепов.

## Полуостров Юкатан

Полуостров Юкатан находится в южной части Восточной Мексики.

Популярная область для посещения, полуостров известен его уникальной геологией, естественной красотой.





Чьяпас

Субтропический рай, окруженный джунглями тропического леса и древними руинами майя, Chiapas — конечно, одна из самых красивых достопримечательностей Мексики.

Мексиканский национальный парк Медный каньон часто сравнивают с [Гранд-Каньоном](#) в США. И это неудивительно: глубокие опасные ущелья, расположенные посреди жаркой пустыни и связанные друг с другом шестью живописными реками.



# Теотиуака

Н




«Город-призрак» Теотиуакан представляет собой древнее поселение, возраст которого насчитывает уже около двух тысяч лет, а в переводе с ацтекского языка дословно переводится как «место, где Боги касаются земли».



Знаменитый мексиканский стадион «Ацтека» был построен в начале 60-х гг. прошлого века для проведения в Мехико летних Олимпийских игр (они состоялись в 1968 г.).

# Экологический парк и природный аквариум Шель-Ха.





Национальный музей антропологии — самый известный музей во всей Мексике. В Здесь собраны десятки тысяч экспонатов времен майя, ацтеков и других древних народов. Хранится знаменитый календарь ацтеков (камень Солнца) и другие артефакты истории.





Официально карнавал длится пять дней, и в течение этого времени **многие** появляются на улицах исключительно в масках, которые, по поверью, признаны отгонять злых духов. Сразу по окончании карнавала начинается Великий Пост, и карнавал, таким образом, олицетворяет «последний шанс» окунуться в удовольствия мирской жизни.



Спасибо за внимание.

