



Восточная Европа,  
Средняя Европа,  
Северная Европа,  
Южная Европа

Цель:

Выявить региональные различия.

# Субрегионы в Зарубежной Европе



Критерии выделения субрегионов:

- *природный*
- *исторический*
- *экономический*
- *политический*

**Факторы  
различий**

```
graph TD; A[Факторы различий] --- B[Природа]; A --- C[История]; A --- D[Население]
```

**Природа**

**История**

**Население**

# Доля Северной Европы в мире в



## Ответьте на вопросы

На какие  
регионы  
делится  
Зарубежная  
Европа?

Какой регион  
лидирует:

По площади  
территории

По  
численности  
населения

По объёму  
производства?

- 13 Молдавия
- 14 Албания
- 15 Македония
- 16 Мальта
- 17 Марокко
- 18 Алжир

Набережная в Нидерландах

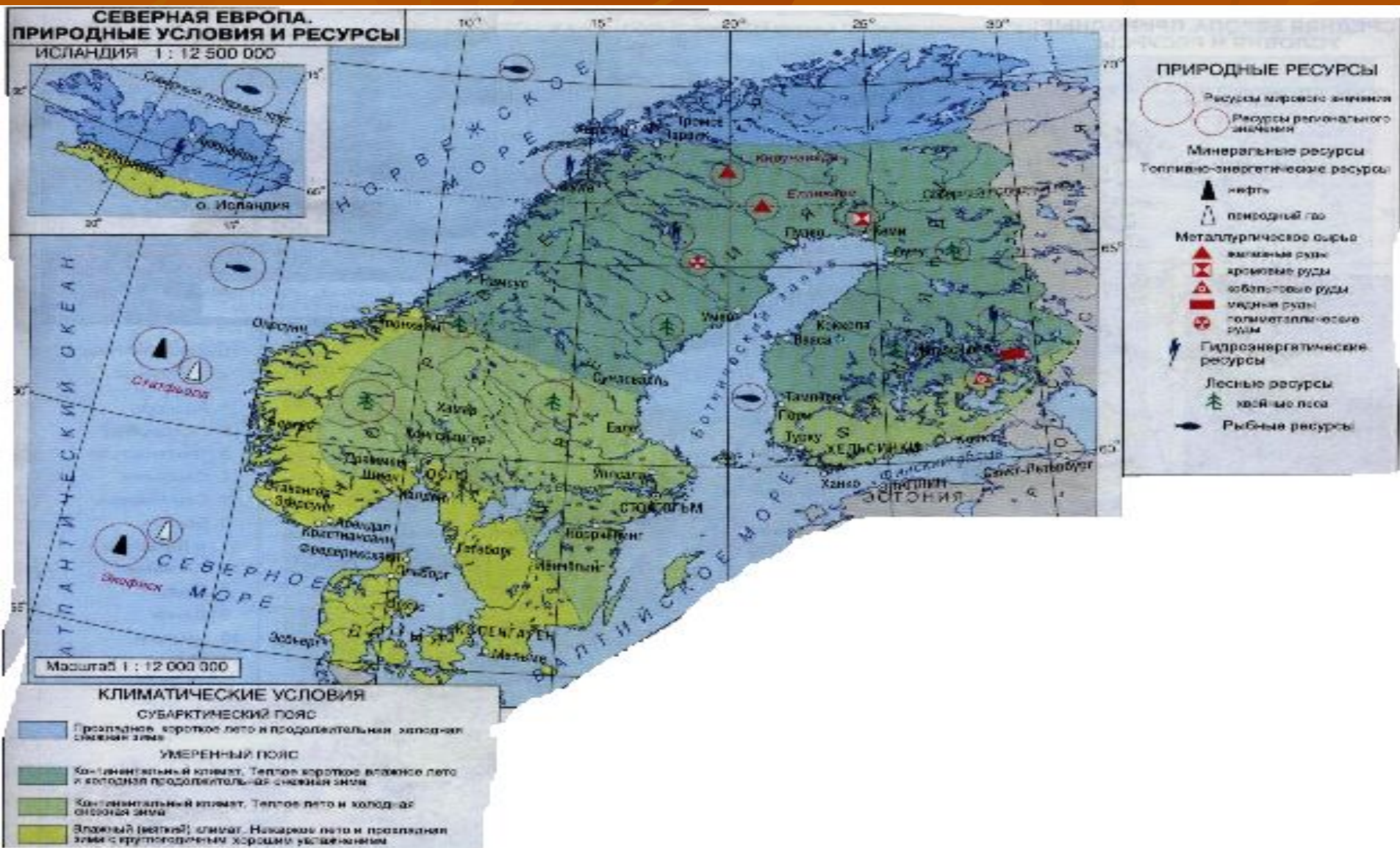
Эйфелева башня, Париж

# Деление на четыре субрегиона

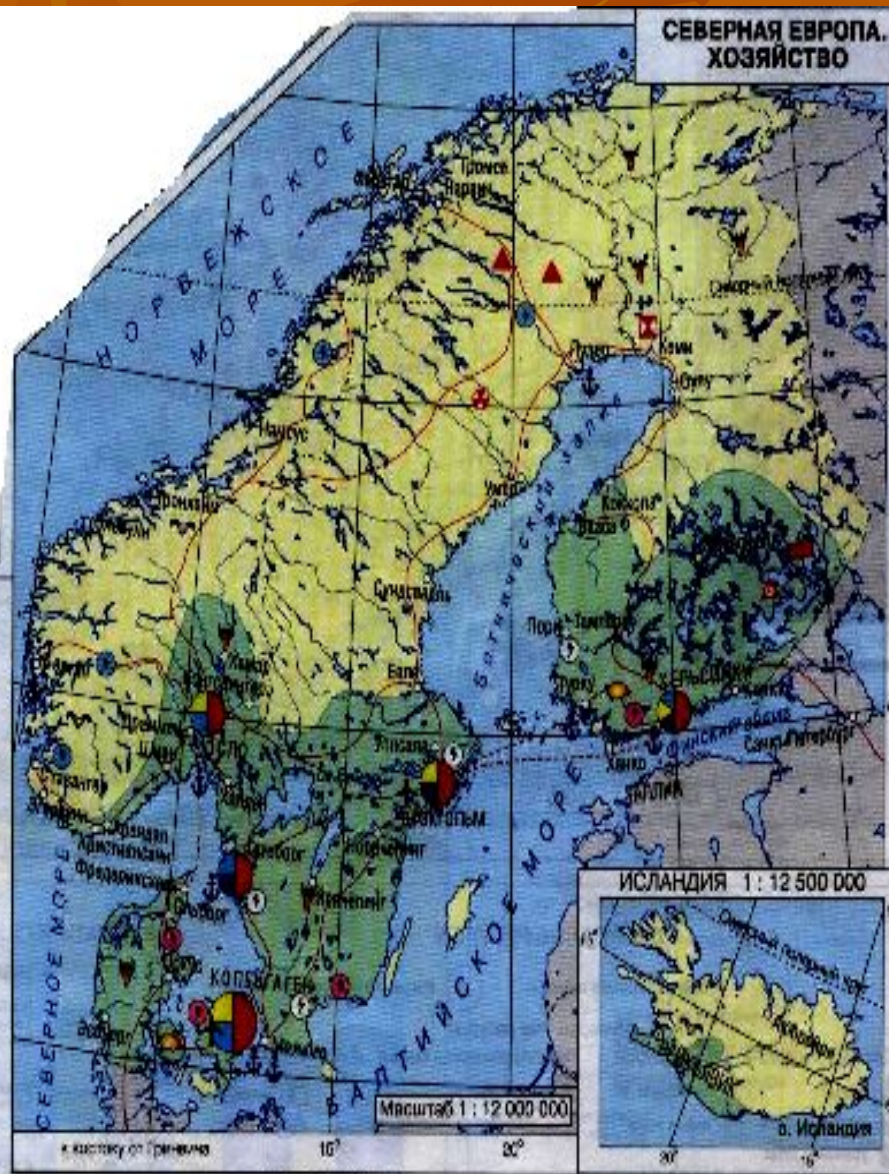


# Северная Европа

1. Какими природными ресурсами богат регион?
2. Какие природные условия характерны ему?



# Северная Европа



1. Какие отрасли промышленности получили в нём развитие?
2. Какие отрасли сельского хозяйства представлены в регионе?

**ГОРНОДОБЫВАЮЩАЯ ПРОМЫШЛЕННОСТЬ**  
Добыча топлива  
▲ нефть ▲ природного газа  
Добыча металлургического сырья  
▲ железная руда ■ хромовых руд ▲ кобальтовых руд  
■ медных руд ■ полиметаллических руд

**СЕЛЬСКОЕ ХОЗЯЙСТВО**  
Пшеница, мясные обрабатываемые продукты  
Специализированное сельскохозяйственное производство  
Разведение  
▲ крупного рогатого скота ▲ овец



**ОБРАБАТЫВАЮЩАЯ ПРОМЫШЛЕННОСТЬ**  
Центры обрабатывающей промышленности  
○ Кооперативы ○ Значительные

**ОСНОВНЫЕ ОТРАСЛИ ПРОМЫШЛЕННОСТИ**  
● Машиностроение ● Пищевая промышленность  
● Химическая и нефтяная переработка ● Лесная промышленность

**КРУПНЕЙШИЕ ЭЛЕКТРОСТАНЦИИ**  
● Тепловые ● Гидроэлектростанции ● Атомные

— Важнейшие железные дороги  
— Важнейшие железнодорожные паромные переправы  
⚓ Крупнейшие морские порты  
✈ Крупнейшие аэропорты

# Северная Европа



## Природа:

- Морское хозяйство
- Лесное хозяйство
- ГЭС и энергоёмкие производства
- Молочное скотоводство

## Население

- Небольшая численность
- Малая плотность
- Однонациональный состав
- Высокий уровень жизни

## Хозяйство

- Небольшие размеры хозяйства
- Высокий уровень
- Современные производства





- Цифрами на карте обозначены:
- 1 Андорра
  - 2 Люксембург
  - 3 Лихтенштейн
  - 4 Словения
  - 5 Сан-Марино
  - 6 Босния и Герцеговина
  - 7 Словакия
  - 8 Венгрия
  - 9 Дания
  - 10 Швеция
  - 11 Монако



ПРИРОДНЫЕ РЕСУРСЫ			КЛИМАТИЧЕСКИЕ УСЛОВИЯ	
○ Ресурсы мирового значения	○ Ресурсы регионального значения		<b>УМЕРЕННЫЙ ПОЯС</b>	
<b>Минеральные ресурсы</b>			Континентальный климат. Теплое влажное лето и холодная снежная зима	
<b>Топливо-энергетические ресурсы</b>	<b>Металлургическое сырье</b>	<b>Химическое и прочее сырье</b>	Влажный климат. Нежаркое лето и прохладная зима с круглогодичным увлажнением	
▲ нефть	▲ природный газ	▲ железные руды	<b>СУБТРОПИЧЕСКИЙ ПОЯС</b>	
■ каменный уголь	■ бурый уголь	■ полиметаллические руды	Средиземноморский климат. Жаркое сухое лето и мягкая дождливая зима	
■ урановые руды		■ калийные соли		
⚡ Гидроэнергетические ресурсы	🌲 Лесные ресурсы: хвойные леса	◆ магнезит		
🐟 Рыбные ресурсы	🌳 Природно-рекреационные ресурсы			

# Средняя Европа

1. Какими природными ресурсами богат регион?
2. Какие природные условия характерны ему?

**СРЕДНЯЯ ЕВРОПА. ХОЗЯЙСТВО**



**ГОРНОДОБЫВАЮЩАЯ ПРОМЫШЛЕННОСТЬ**

**Добыча топлива**

- ▲ нефти
- ▲ природного газа
- каменного угля
- бурого угля
- урановых руд

**Добыча металлургического сырья**

- ▲ железных руд
- ▲ полиметаллических руд
- ▲ магнезита
- калийных солей

**Добыча химического и прочего сырья**

**СЕЛЬСКОЕ ХОЗЯЙСТВО**

■ Главная масса обрабатываемых земель

**Специализированное сельскохозяйственное производство**

**Разведение**

- ▲ крупного рогатого скота
- ▲ свиной овец

**Выращивание**

- ▲ пшеницы
- ▲ кукурузы
- ▲ льна
- ▲ яблок
- ▲ сахарной свеклы
- ▲ овощей
- ▲ винограда

# Средняя Европа

1. Какие отрасли промышленности получили в нём развитие?
2. Какие отрасли сельского хозяйства представлены в регионе?



**ОБРАБАТЫВАЮЩАЯ ПРОМЫШЛЕННОСТЬ**

Центры обрабатывающей промышленности

○ Крупнейшие ○ Средние ○ Значительные

**ОСНОВНЫЕ ОТРАСЛИ ПРОМЫШЛЕННОСТИ**

- Черная металлургия
- Цветная металлургия
- Машиностроение
- Химическая и нефтеперерабатывающая промышленность
- Легкая промышленность
- Пищевая промышленность

▨ Главные районы обрабатывающей промышленности

**КРУПНЕЙШИЕ ЭЛЕКТРОСТАНЦИИ**

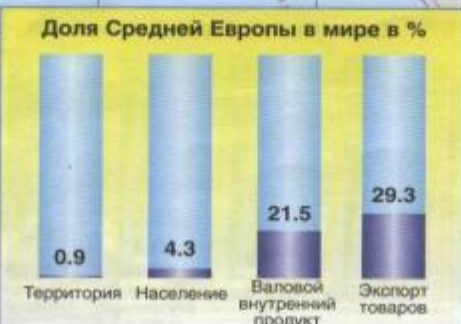
- Тепловые
- Гидроэлектростанции
- Атомные

**ТРАНСПОРТ**

- Важнейшие железные дороги
- Важнейшие нефтепроводы
- Важнейшие газопроводы
- ▲ Крупнейшие морские порты
- ▲ Крупнейшие аэропорты

**ТУРИЗМ**

- ▲ Горного
- ▲ Приморского
- ▲ Крупного
- ★ Центры галлоинчеств
- Наиболее посещаемые туристами города



# Средняя Европа



## Природа

- Относительно большая территория
- Хорошие условия для сельского хозяйства
- Разнообразные минеральные ресурсы

## Население

- Значительная численность
- «Нулевой» прирост
- Массовая иммиграция
- Высокий уровень жизни

## Хозяйство

- Разные по размерам экономики страны, но все высокого уровня
- Лидирующие позиции в мире в производстве и экспорте важнейших видов продукции
- Экономическая интеграция

**ЮЖНАЯ ЕВРОПА.  
ПРИРОДНЫЕ УСЛОВИЯ  
И РЕСУРСЫ**



**ПРИРОДНЫЕ РЕСУРСЫ**

○ Ресурсы мирового значения    ○ Ресурсы регионального значения

**Минеральные ресурсы**

Топливо-энергетические ресурсы: бурый уголь

Другие виды минерального сырья: магнетит

**Металлургическое сырье**

алюминиевые руды    полиметаллические руды  
вольфрамовые руды    ртутные руды  
никелевые руды

**Природно-рекреационные ресурсы**

**КЛИМАТИЧЕСКИЕ УСЛОВИЯ**

**УМЕРЕННЫЙ ПОЯС**

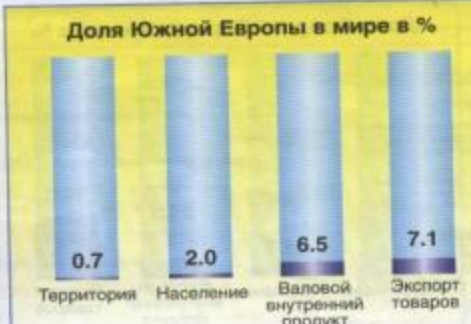
- Континентальный климат. Жаркое влажное лето и мягкая зима
- Влажный (морской) климат. Нежаркое лето и прохладная зима с круглогодичным увлажнением

**СУБТРОПИЧЕСКИЙ ПОЯС**

- Континентальный климат. Жаркое и очень сухое лето и прохладная влажная зима
- Средиземноморский климат. Жаркое - сухое лето и мягкая дождливая зима

Цифры на карте обозначены:  
1 Андорра  
2 Лихтенштейн  
3 Монако  
4 Сан-Марино  
5 Ватикан

Масштаб 1 : 12 000 000



# Южная Европа

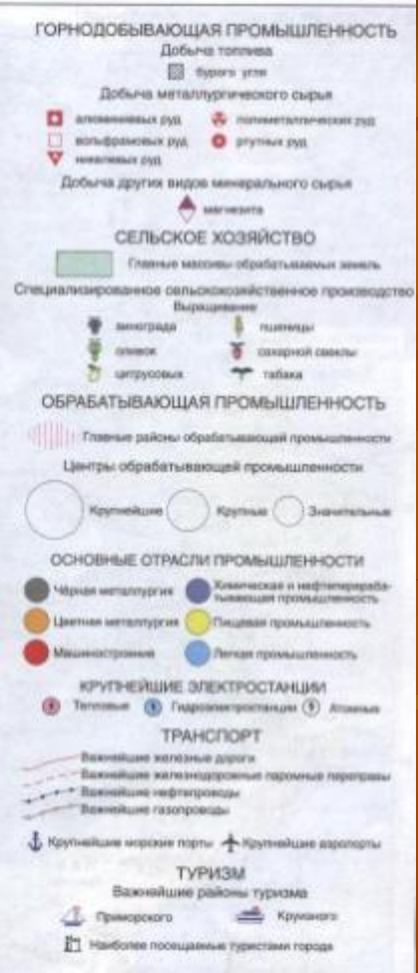
1. Какими природным и ресурсами богат регион?
2. Какие природные условия характерны ему?

# Южная Европа



1. Какие отрасли промышленности получили в нём развитие?
2. Какие отрасли сельского хозяйства представлены в регионе?



ЮЖНАЯ ЕВРОПА. ХОЗЯЙСТВО



# Южная Европа



## Природа

- Особая роль Средиземного моря
- Средиземноморский климат

## Население

- Резкое сокращение прироста
- От эмиграции к иммиграции
- Преобладание романских народов

## Хозяйство

- Динамичное развитие
- Быстрая трансформация хозяйства в послевоенный период
- Глубокие структурные сдвиги
- Главный район международного туризма

**ВОСТОЧНАЯ ЕВРОПА. ПРИРОДНЫЕ УСЛОВИЯ И РЕСУРСЫ**



Исторический центр Праги



Поля Венето

# Восточная Европа

1. Какими природными ресурсами богат регион?
2. Какие природные условия характерны ему?



Помидоры, Венето

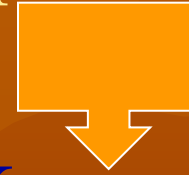
# Восточная Европа

1. Какие отрасли промышленности получили в нём развитие?
2. Какие отрасли сельского хозяйства представлены в регионе?





# Восточная Европа



## Природа

а

- Большая территория
- Разнообразные ресурсы

## Население

е

- Значительная величина
- Пёстрый этнический состав
- Различные религии
- Снижение прироста

## Хозяйств

о

- Коренные изменения в послевоенный период
- Переходная экономика
- «Болезненное» состояние экономики
- Смена внешнеэкономической

Политическая карта

- Коренные изменения

# Европейская мозаика

