

Колумбия



Выполнили ученики:

Березин Е

Малашенко А

Филатов С



- КОЛУМБИЯ
- КОЛУМБИЯ, Республика Колумбия (Republica de Colombia), государство на северо-западе Южной Америки, на западе омываемое водами Тихого океана, на северо-западе — Карибского моря. Граничит с Панамой, Венесуэлой, Бразилией, Перу и Эквадором. Площадь 1139 тыс км². Численность населения 45,299 млн человек (2004). Столица Богота. Крупные города (св. 1 млн. чел.): Богота, Кали, Медельин, Барранкилья.

Государственное устройство

- Унитарная республика. Глава государства и правительства — президент. Законодательный орган — двухпалатный конгресс (сенат и палата представителей). Президент избирается прямым голосованием без права переизбрания на второй срок.



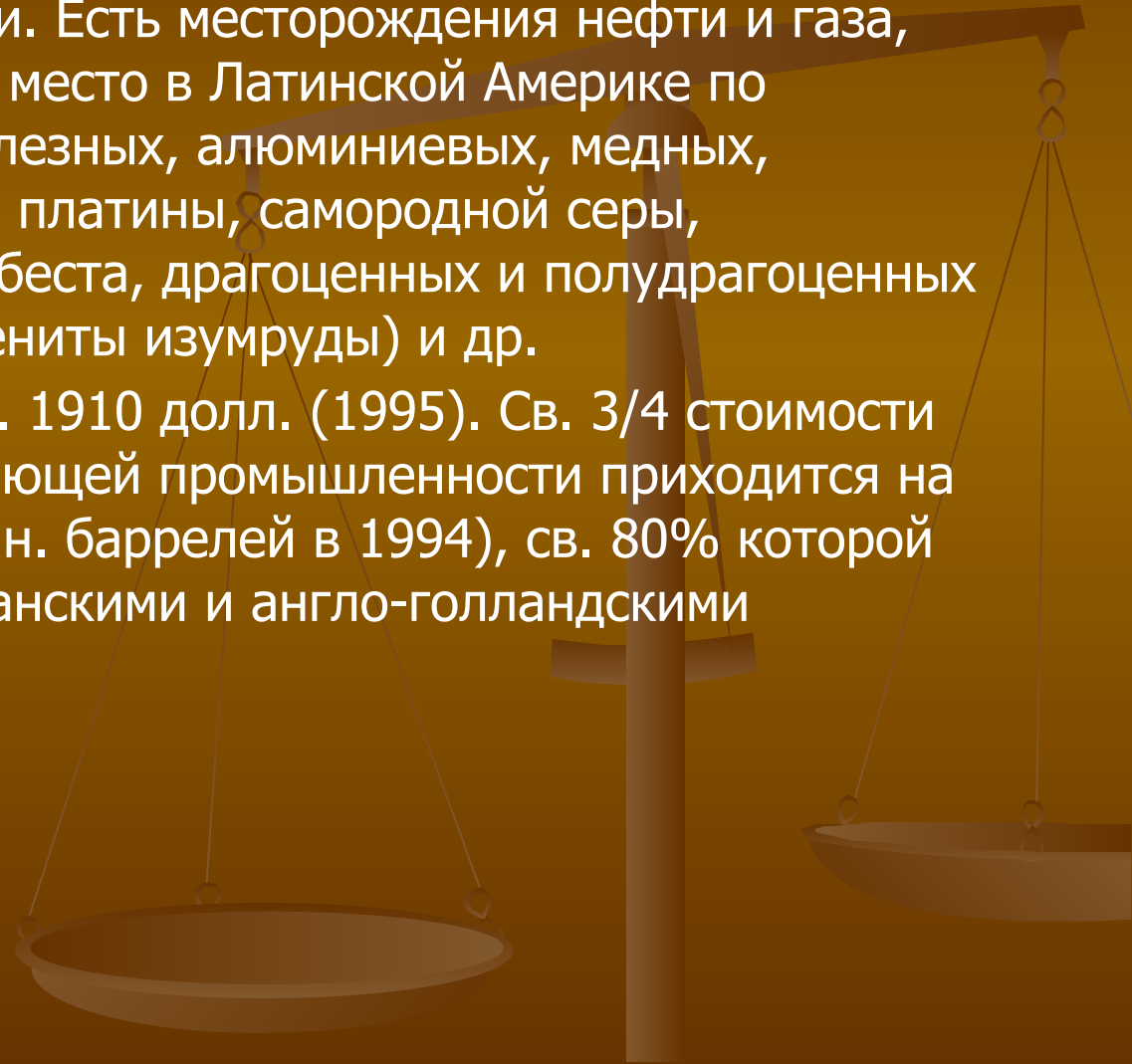
Каменная статуя птицы со змеей. Археологическая культура индейцев Сан-Агустин. Ок. 400 г. Национальный археологический парк, Сан-Агустин, Колумбия.

Административно-территориальное деление и население

- Двадцать семь провинций.
- Большую колумбийцев составляют испано-индейские метисы (58%), 20% — белые, ок. 20% — мулаты, негры и самбо; проживают также индейцы чибча (300-400 тыс человек, гл. обр. на юге), в тропических лесах Амазонии — индейцы-араваки и карибы. Официальный язык — испанский. Ок. 95% населения сосредоточено в западной части страны. Городское население 73%. Плотность населения 36,6 чел./км².

Экономика

- Развивающаяся аграрно-индустриальная страна, обладающая значительными природными ресурсами. Колумбия богата полезными ископаемыми. Есть месторождения нефти и газа, каменного угля (первое место в Латинской Америке по запасам); урановых, железных, алюминиевых, медных, никелевых, руд; золота, платины, самородной серы, фосфоритов, барита, асбеста, драгоценных и полудрагоценных камней (особенно знамениты изумруды) и др.
- ВВП на душу населения. 1910 долл. (1995). Св. 3/4 стоимости продукции горнодобывающей промышленности приходится на добычу нефти (168,2 млн. баррелей в 1994), св. 80% которой контролируется американскими и англо-голландскими компаниями.



Экономика

- В Колумбии сосредоточено 40% существующих запасов каменного угля в Латинской Америке, 60% которого составляет коксующийся уголь. Колумбия занимает 1-е место в мире по запасам и добыче изумрудов (6,3 млн. карат в 1995, ок. 90% мировой добычи). Главной сельскохозяйственной культурой и важной статьёй колумбийского экспорта является кофе (2-е место в мире после Бразилии, св. 11% общемирового производства). Плантации кофейного дерева (ок. 20% обрабатываемых земель) расположены в межгорных котловинах на высоте 1000-2000 м, в условиях умеренных температур. Кофейный бизнес превратил эти некогда труднодоступные места Колумбии в густо заселенные районы, где возникло большинство крупных городов. На экспорт идут также бананы и сахарный тростник (3-е место в Южной Америке по производству сахара-сырца). Важное значение имеет цветоводство (экспорт орхидей и др.). Для коренных жителей, индейцев и метисов превостепенную важность имеет возделывание коки.
- Денежная единица — колумбийское песо.

Природа

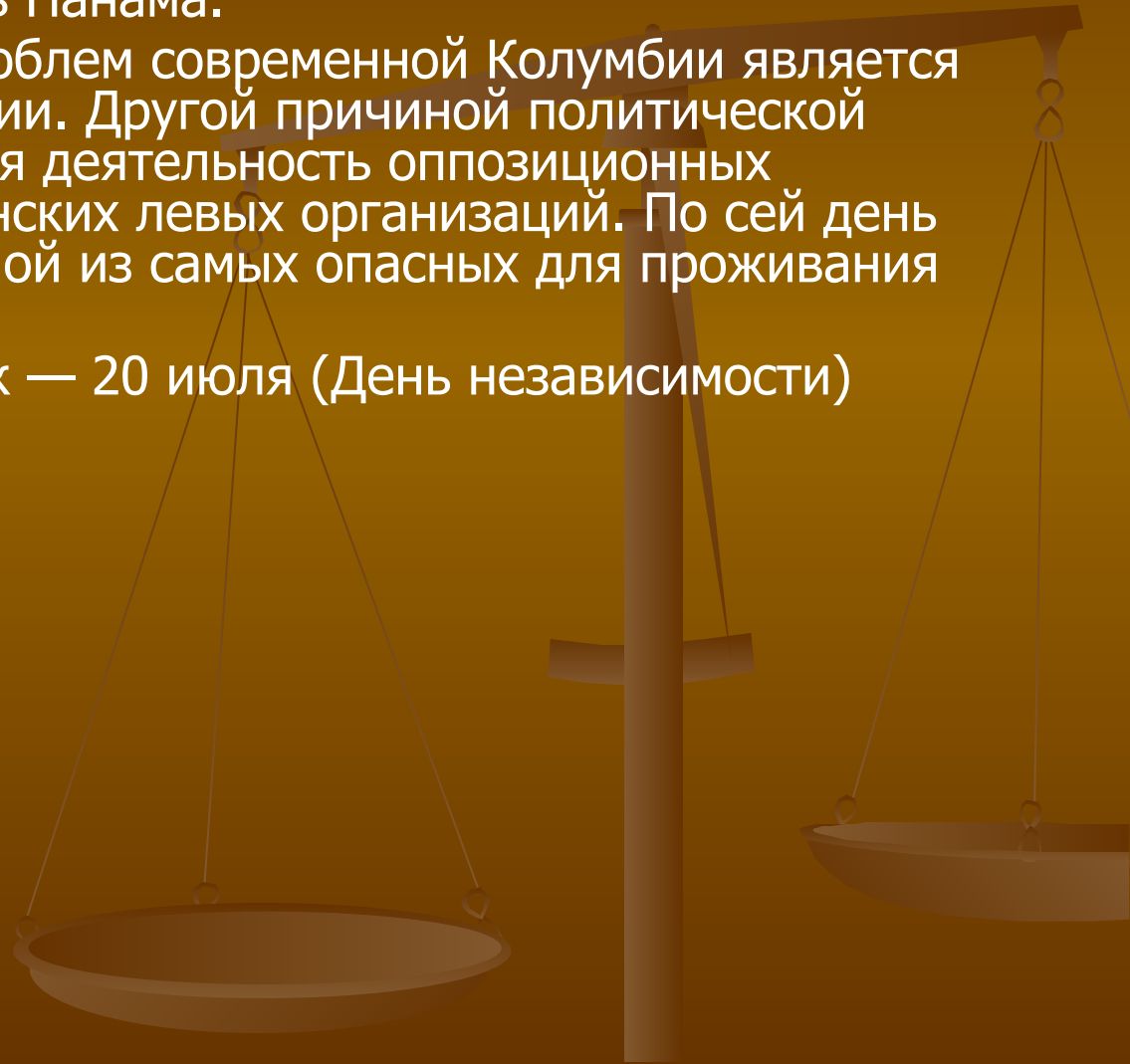
- Западную часть страны занимают Колумбийские Анды (г. Кристобаль-Колон, 5800 м), состоящие из трех хребтов (Кордильер). На севере и западе к горам примыкают Прикарибская и Тихоокеанская приморские низменности. Восточные границы обрамлены западными окраинами Оринокской и Амазонской низменностей. Крупнейшие реки — Магдалена, Гуавьяре и Мета — впадают в Карибское море. Климат экваториальный и субэкваториальный, жаркий и влажный. Тихоокеанская низменность — одно из самых влажных мест на Земле (до 10000 мм осадков в год). В горах четко выражена высотная поясность. Св. 1/5 территории Колумбии покрыта влажными тропическими лесами — гилеей, переходящей на северо-востоке в саванны-льянос. Животный мир Колумбии экзотичен и богат. В лесах водятся ягуары, пекари, тапиры, броненосцы, дикобразы, ленивцы, опоссумы и др. Среди птиц интересны попугаи и туканы, в высокогорьях — кондоры. Национальные парки: Чирибикете, Парамильо, Сьерра-Невада-де-Санта-Марта, Сьерра-Невада-дель-Кокуй, Утрия и др.; несколько резерватов.

Исторический очерк

- В древности территорию Колумбии населяли индейцы. Чибча создали государственное образование во главе с вождем и верховным жрецом, который совершал жертвоприношения, обсыпавшись золотой пылью — слухи об этом сложились в легенду об Эльдорадо. В кон. 15 — нач. 16 вв. на территории современных Колумбии и Панама испанские конкистадоры создали колонию под названием Новая Гранада. Значительная часть населения была истреблена, для работы на плантациях сахарного тростника с кон. 17 в. ввозили рабов из Африки. В 1819 в ходе Войны за независимость испанских колоний в Америке Новая Гранада освободилась от колониального ига и вошла в состав т. н. Великой Колумбии (совр. Панама, Колумбия и Эквадор), первым президентом которой стал С. Боливар. С 1886 принято название Республика Колумбия. С нач. 19 в. Колумбия стала объектом борьбы между Великобританией и США.


Исторический очерк

- В 1903 при военной поддержке США, стремившихся захватить зону будущего канала между Атлантическим и Тихим океанами, от Колумбии отделилась Панама.
- Одной из острейших проблем современной Колумбии является деятельность наркомафии. Другой причиной политической нестабильности является деятельность оппозиционных полувоенных и партизанских левых организаций. По сей день Колумбия считается одной из самых опасных для проживания стран.
- Национальный праздник — 20 июля (День независимости)



Богота

- БОГОТА, Санта-Фе-де-Богота (Bogota, Santa Fe de Bogota), столица Колумбии. Расположена на высоте св. 2500 м над уровнем моря. Административный центр департамента Кундинамарка; образует самостоятельную административную единицу — столичный округ. Население 6,98 млн человек (2004). Международный аэропорт. Текстильная, пищевая, кожевенно-обувная, электротехническая, автосборочная, химическая промышленность. Университеты. Колумбийская академия. Музеи, в т. ч. Музей золота (древнеиндейские золотые изделия), Музей колониального искусства. Дом-музей С. Боливара. Архитектурные памятники 16-19 вв. Богота основана испанцами в 1538. В 1598-1819 и 1831-63 столица Новой Гранады, в 1819-30 — республики Великая Колумбия, в 1863-86 — Соединенных штатов Колумбии, с 1886 — Республики Колумбия.



Вид города

Кали

- КАЛИ (Cali), город в Колумбии, административный центр департамента Валье-дель-Каука. Население 2,333 млн человек (2004; с пригородами 2,9885 млн человек). Международный аэропорт. Пищевая, текстильная, кожевенно-обувная, цементная промышленность. 2 университета. Основан в 1536.



Дакшинешварский храм Кали.
Калькутта.

Медельин

- МЕДЕЛЬИН (Medellin), город в Колумбии, административный центр департамента Антьокия. Население 1,983 млн человек (2004; в агломерации 3,213 млн человек). Международный аэропорт. Черная металлургия. Химическая, текстильная, кожевенно-обувная, пищевая, цементная промышленность. Университеты. Основан в 1675.



Спортивный центр «Атанасио Хирардот»

The end

