

ЮАР

Южно-Африканская Республика

С-П-И-Я (Тсвана)



Выполнил:

Витохин Владислав 116

2013 г

Политико-географическое

положение

ЮАР находится на юге материка

Африка;

Имеет приморское

положение



ЛЕСОТО



СВАЗИЛЕНД
(анклав)



ЗИМБАБВЕ



Политико-географическое положение

† ЮАР не входит не в один политический блок ✓

† ЮАР является членом мировых организаций:

- *Страны Африки, Карибского бас. и Тихого океана*

- *Африканский союз*

- *Содружество наций*

- *Всемирная торговая организация (ВТО)*

- БРИКС

- ЮНЕСКО

- ООН



Изменение ПГП со временем

- 🌍 1652 год – Капская колония
- 🌍 1795 год – колония Великобритании
- 🌍 1867 год – открытие месторождений алмазов и золота
- 🌍 1910 год – создание Южно-Африканского союза
- 🌍 1948 год – Апартеид (расовая дискриминация)
- 🌍 1961 год – образование Южно-Африканской республики
- 🌍 1989 год – ликвидация Апартеида


Апартеид в ЮАР начался после победы национальной партии на выборах. Были приняты законы ограничивающие права чёрного населения: на гражданство; право голоса; свободы передвижения; смешанные браки; на мед. обслуживание; на образование и работу. Так же была запрещена коммунистическая деятельность.

Недовольства и восстания продолжались до прихода к власти **Фредерика де Клерка**, который начал борьбу с апартеидом.

А в 1994 году на пост президента ЮАР был избран **первый чернокожий президент – Нельсон Ролилахла Манделла.**



Влияние ПГП на развитие хозяйства

 ПГП ЮАР очень хорошее и оказывает благоприятное влияние на экономику. Страна является самой развитой на континенте. Наличие выходов в два мировых океана и большое количество золота и алмазов даёт стране шанс выйти на ещё более высокий уровень развития экономики и улучшения качества жизни



Экономико-географическое положение

ЮАР-самая развитая страна в Африке,
ВВП – 354 000 млн \$ (33 место)
Валюта: РАНД = 1 \$



Выходы на мировые торговые пути: ЮАР граничит с 6 странами, с которыми активно торгует. Так же делает это со странами, до которых нельзя добраться по суши, т.к. имеет выход в 2 океана: Атлантический и Индийский. Здесь находятся 4 крупнейших порта в Африке: Кейптаун, Дурбан, порт-Элизабет, Коега.



Положение к главным топливно-сырьевым и промышленным, с/х районам


† ЮАР сама по себе является крупным сырьевым центром. (Cu, Zn, золото, железа, платина, алмазы и др.)

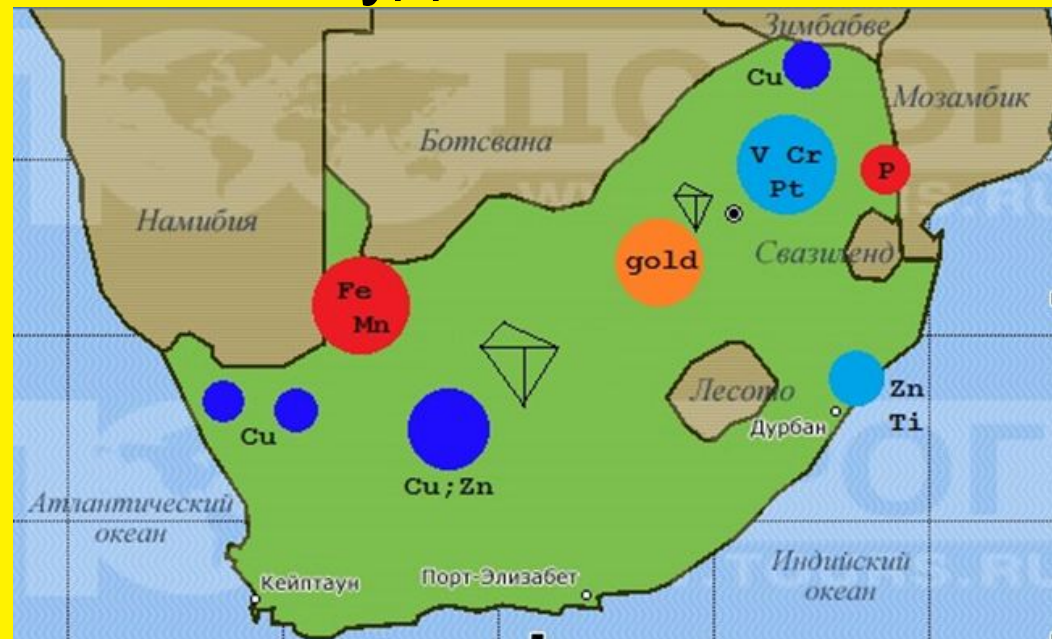
† В стране есть самый крупны промышленный район в Африке – Витватерсранд (г. Йоханнесбург), а так же портовые районы Кейптауна и Дурбана.









† В с/х главную роль занимает земледелие – выращивание пшеницы, кукурузы, хлопка. На юге – овощи и фрукты. Так же значительное место занимает скотоводство и овцеводство – шерсть, КРС, каракуль.

Вывод о влиянии ЭГП на развитие хозяйства

 ЭГП в ЮАР является благоприятным для развития хозяйства. Выход к двум мировым океанам, наличие в стране крупных промышленных, сырьевых и с/х районов являются плюсами ЭГП. А вот удалённость от мировых топливных центров и невысокоразвитые соседи – небольшой минус



Хозяйственная оценка природных ресурсов

-  **1 Топливо-энергетические:** Ведётся добыча угля. Нефть и газ закупаются у стран нефтеэкспортёров.
 -  **2 Ресурсы для металлургии:** добыча железной и урановых руд, платины, золота, хрома, бокситов, ванадия, циркония, свинца, никеля, титана и др.
 -  **3 Водные и гидроресурсы:** выход в 2 океана. Реки: Оранжевая, Лимпопо, Большая рыбная, Грейт Кей,
 -  **4 Лесные:** 7% от всей территории страны. Много эндемиков
 -  **5**
 -  **6 Рекреационные:** Памятники истории, пляжные зоны, моря
- Другие:** алмазы, цинк, строительные: песок, асбест,

Агроклиматические ресурсы



Климат. зона: Степи; Полупустыни
Климат. пояс: Суб-Троп



Коэффициент
увлажнения $< 0,6$



Сумма температур:
 $4000^{\circ}-8000^{\circ}$

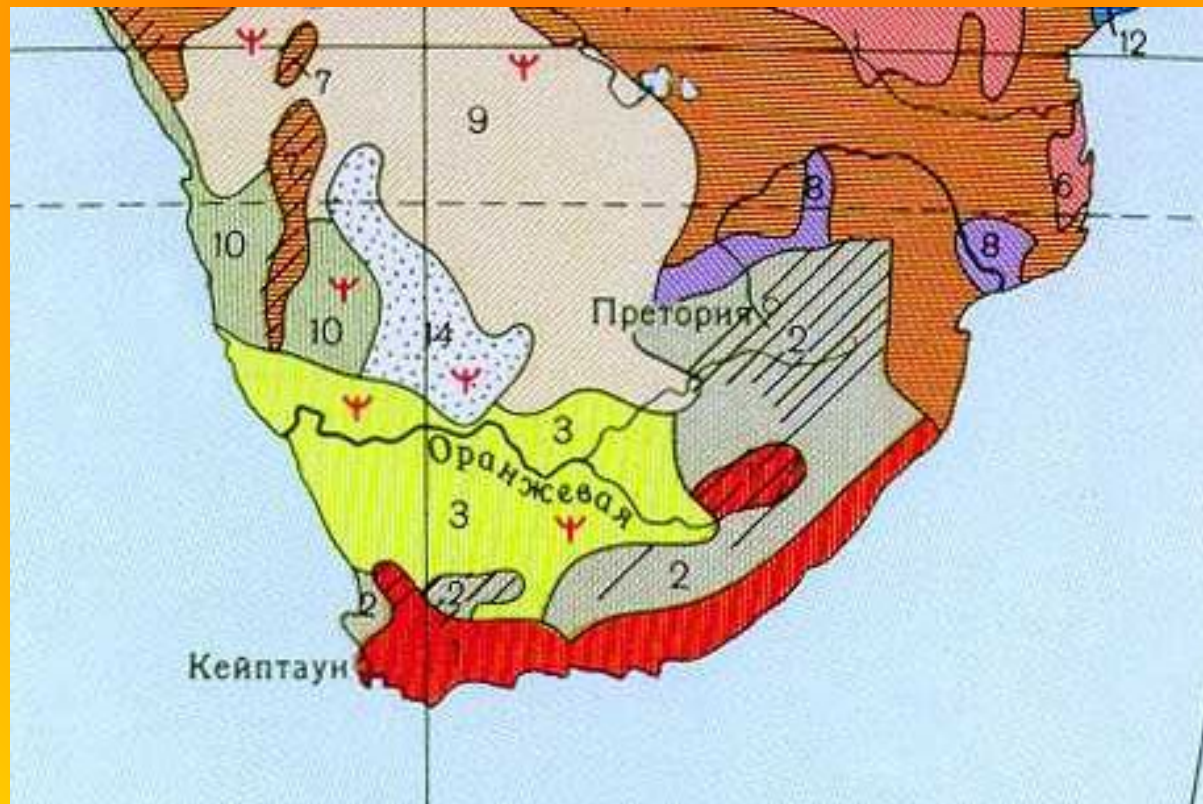


Зона увлажнения:
слабозасушливая



ПОЧВЫ

1- коричневые вечнозелёных жестколистных лесов; 2- серо-коричневые и серозёмы; 3- пустынные суб-троп; 7- красно-бурые сухих саванн; 8- чёрные тропические; 9- красновато-бурые; 10- пески



Вывод об обеспеченности страны ресурсами



Недра Южной Африки богаты металлическими рудами, а так же драгоценными металлами и алмазами. Из топливных ресурсов, добывают только уголь, для производства электричества. Нефтехимия импортируется. Водных и рекреационных в достатке. А песенх очень мало





НАСЕЛЕНИЕ



На 2013 год население составляет 48,6 мил. человек; Плотность 41 чел./км²

Ср. возраст 25 лет; мужчин 49%, женщин 51%, детей 30%

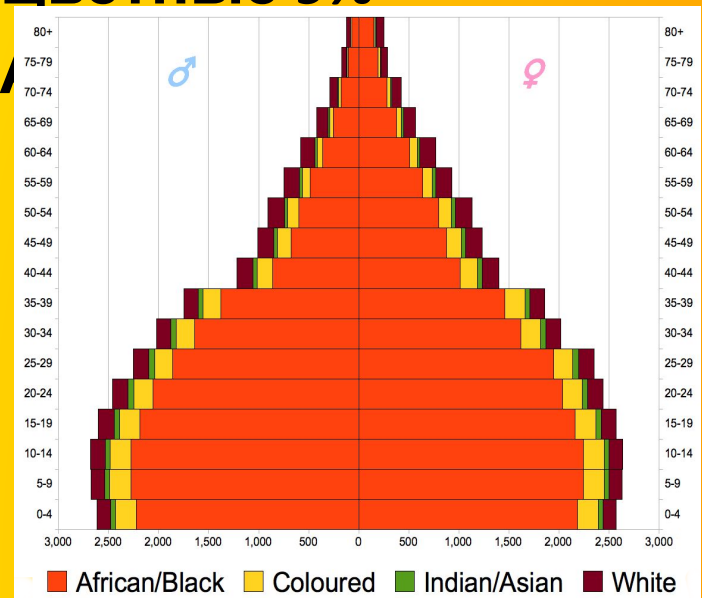
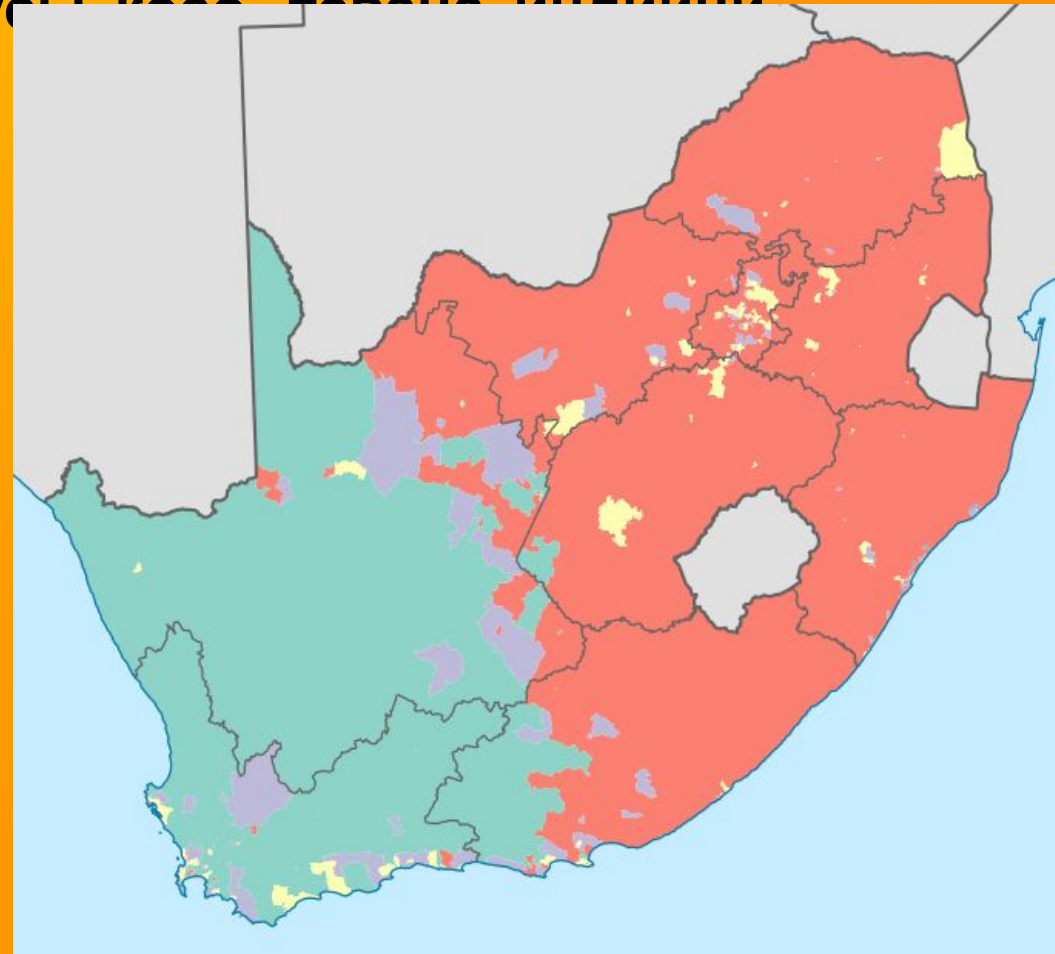
Национальный состав: (зудуси, кесс, тороно, индийцы, малайцы и др.)

Темнокожие 75%

Белые 13,5%

Цветные 9%

- Чёрные
- Цветные
- Индийцы и Азиаты
- Белые
- None dominant





НАСЕЛЕНИЕ



- † Рождаемость **19,47** на 1000 (2011 г.)
- † Смертность **17,1** на 1000 (2011 г.)
- † Миграция **-6,2** на 1000 (2011 г.)
- † Естественный прирост **-0,4** (2011 г.)



! Заболеваемость ВИЧ – 1 место в мире

† Миграция:

Обеспеченное белое население эмигрирует сюда,
Из других стран, так как цены на жилье и саму жизнь там низкие, а зарплаты квалифицированных специалистов высокие

А чёрное население эмигрирует в соседние страны так как там более выгодные для них экономические условия



НАСЕЛЕНИЕ

Городское население 51%

Сельское население 49%

† Крупные города и агломерации:

Йоханнесбург, Дурбан, Претория, Кейптаун, Порт-Элизабет

† Занятость: 25% - рабочий класс

40% экономически активного населения.

- 1/3- с/х

- 2/3- промышленность и горнодобывающая пром.




Общая характеристика хозяйства

ЮАР – развивающаяся страна единственная на материке с индустриально-аграрной экономикой

Ведущие отрасли экономики: добывающая промышленность, металлургия, тяжёлое машиностроение, судостроение, химическая, текстильная, пищевая.

Уровень оснащённости экономики НТР средний.



Промышленность

† Главные отрасли специализации:

Машиностроение (автомобильное, тяжёлое, электротехническое, судостроение)

Производство химической продукции, черных и цветных металлов (алюминий, свинец, цинк, никель, титан)

Лёгкая: Хлопчатобумажная, обувная, кожевенная

Пищевая: вина, зерно

† Крупные центры: *Йоханнесбург, Дурбан, Претория, Кейптаун*

† Территориальное размещение:

промышленные районы

расположены в зависимости от

наличия полезных ископаемых

и ресурсов для производства.



Сельское хозяйство

† ЮАР – индустриально-аграрная страна, доля с/х в ВВП 65%. Потребительский тип с/х.

† Главные отрасли: Животноводство (КРС-мясо, молоко; овцы-шерсть; каракуль-шерсть)

† Растениеводство: Зерновое (Пшеница; кукуруза)

Другое: Виноделие; хлопок; рыболовство.



ТРАНСПОРТ



- † Транспортная сеть ЮАР очень густая
- † Она насыщена железными дорогами протяжённостью 21431 км
- † Автодорогами – 182 329 км. (2040 автомагистралей)
- † Порты: Кейптаун, Дурбан, Ист-Лондон, Мосселбаай, Порт-Элизабет, Ричарде-Бей, Салданья.
- † Торговый флот – 300 судов и 4 контейнеровоза
- † Аэропорты – 667 (2 международных)
- † Грузооборот: ≈200 млрд. тонн (Порт Дурбан - 2523 тыс. ДЭФ)
- † Пассажирооборот: ≈50 млрд. пас. км.



Внутренние различия

† **Высокоразвитые районы: Гаутенг, Лимпопо, Мпумагланга, КваЗулуНаталь, Восточно и Западно Капская провинции.**



† **Отсталые районы: Северо-западная и Северная Капская провинции**

Внешнеэкономические связи

† **Импорт:** нефть, продовольствие, химические товары

Партнёры: Германия, США, Китай, Япония, Франция, Иран, Саудовская Аравия

† **Экспорт:** алмазы, золото, платина, машины, автомобили, оборудование

Партнёры: США, Великобритания, Япония, Германия, Нидерланды

Ассоциативное восприятие страны

Южно-Африканская Республика – это
Нельсон Манделла, Расовая
дискриминация, Алмазы, Чем
по футболу
2010 (Вувузеллы)

