

**Водные ресурсы
Ленинградской области
и Приозерского района**



Карельский перешеек



ФИНСКИЙ ЗАЛИВ



Площадь 29 500 км²

Наибольшая глубина 100 м

Средняя глубина 38 м

Солёность от 0,2 до 5,8 ‰

Площадь водосбора 420 000 км²

Страны на побережье :

Россия. Финляндия. Эстония

НЕВА



Длина – 74 км Глубина – 30 м

Наводнения в Петербурге



7 ноября 1924 г – 410 см

Наводнения в Петербурге



Дамба

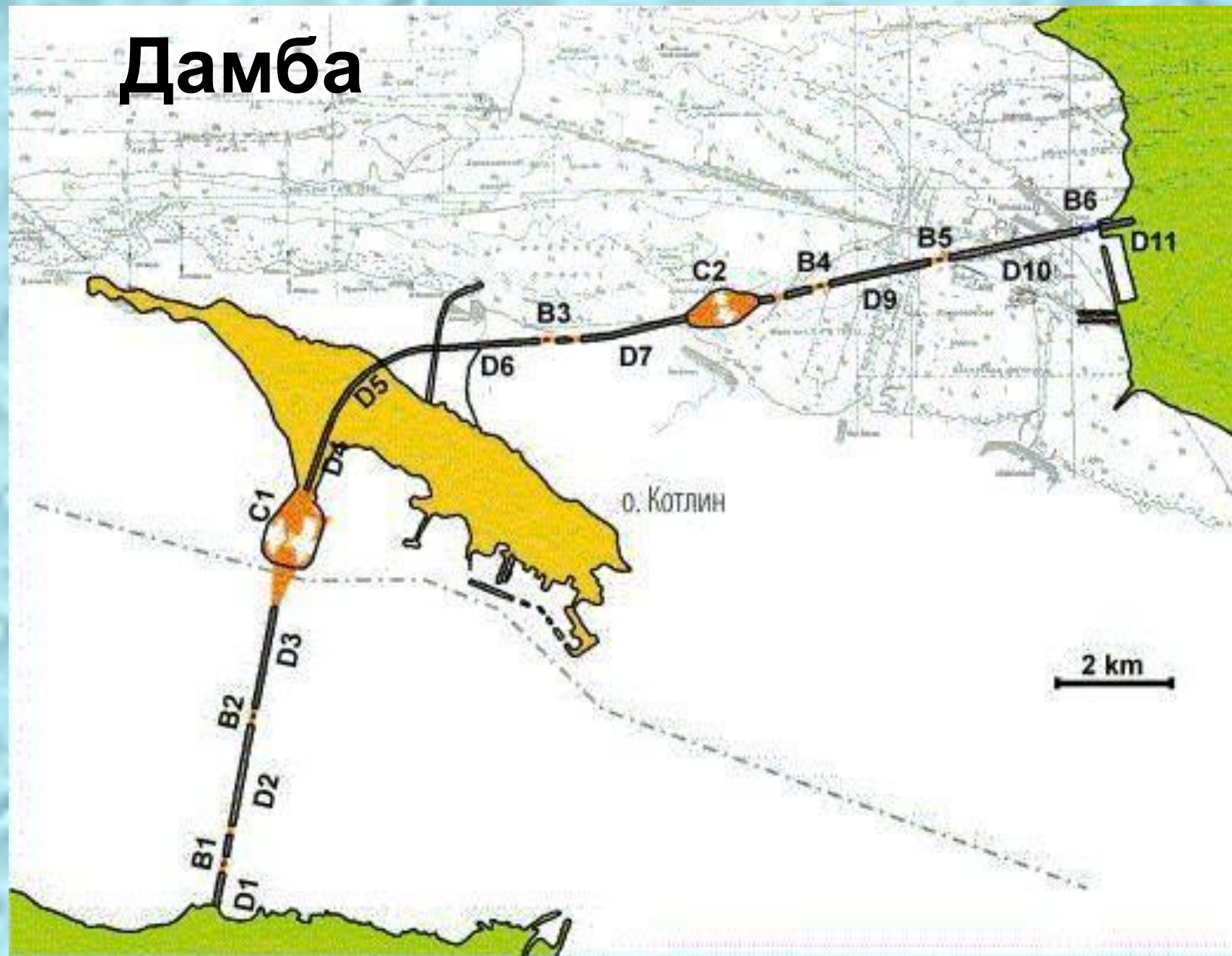


Схема Комплекса защитных сооружений

Ладожское озеро

- 1 - о. Валаам
- 2 - о. Мантсинсаари
- 3 - о. Коневии

S = 17870 кв.км

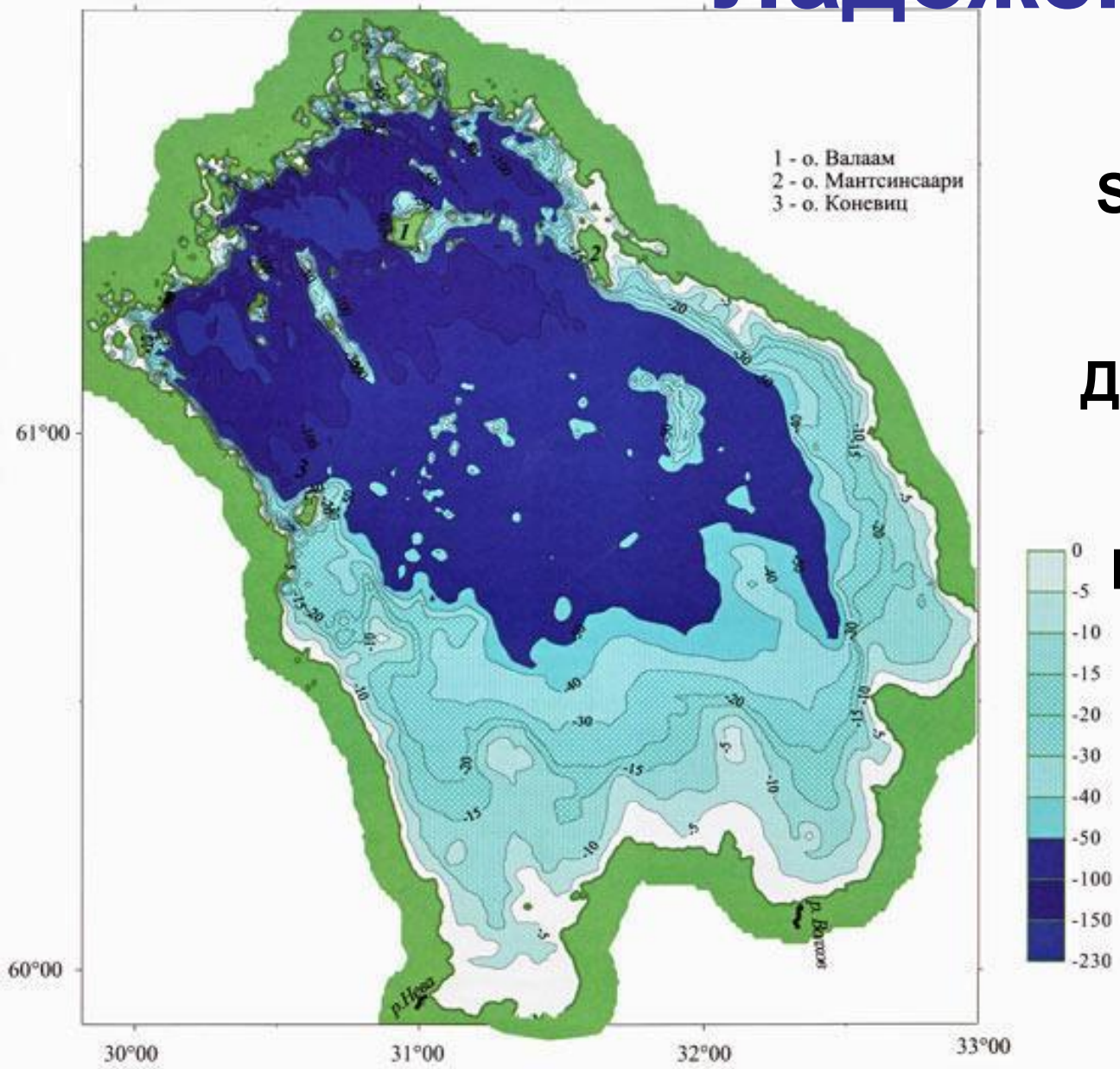
Sостровов = 457 кв.км

V= 838 куб.км.

Длина берег 1570км

Ср. глубина 47м

Макс. глубина 230м



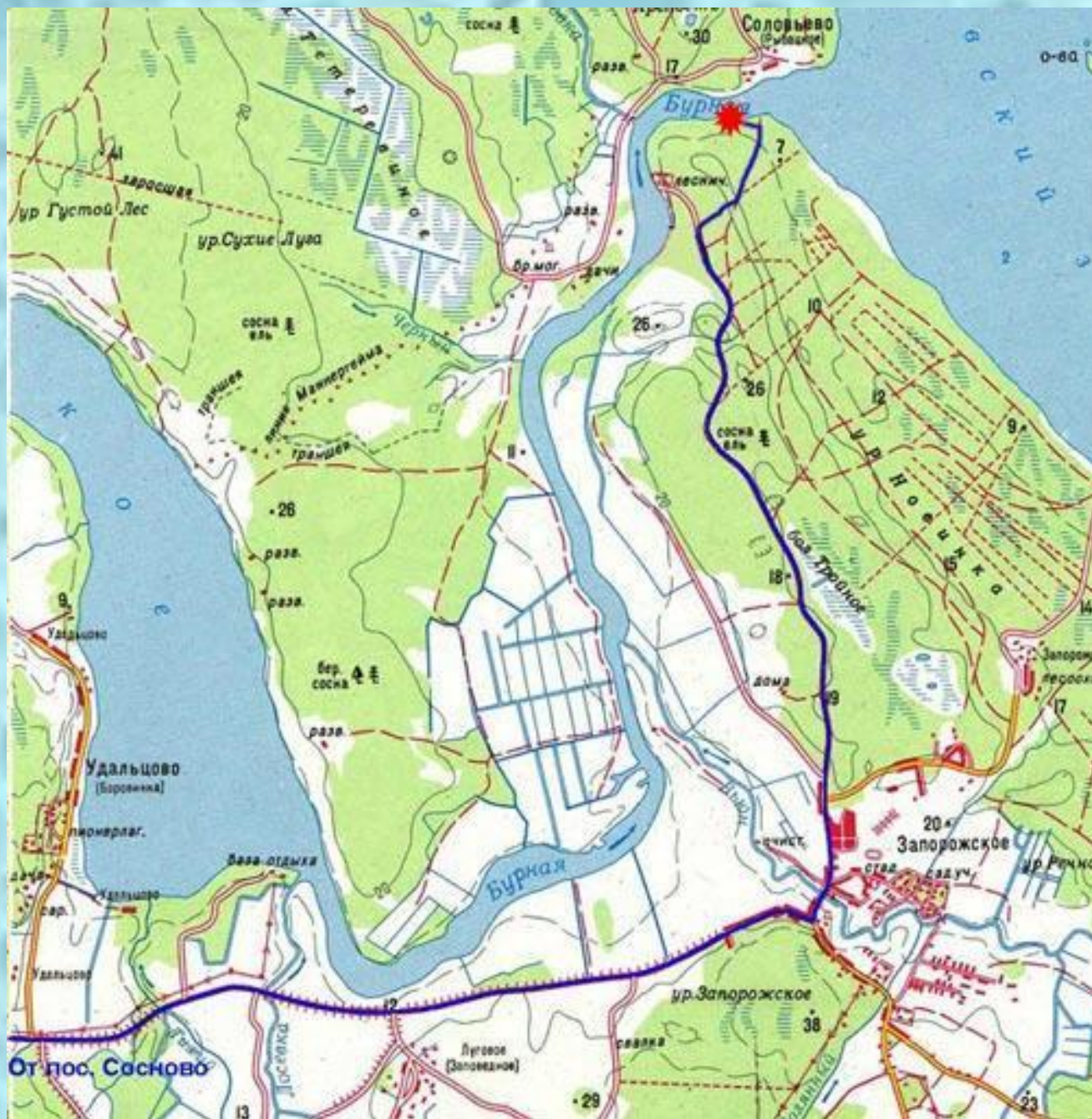


ARKAIM-TRAVEL.RU









Река Бурная (1818г)



Лосевские пороги (1857)

