

Каринтия

Административный центр: Клагенфурт

Площадь: 9 533 кв.км


Население: 547 798 жителей

Число жителей в столице: 89000 человек



Каринтия - федеральная провинция Австрии, находящаяся на самом юге. Она граничит с Италией и Словенией, а также с австрийскими федеральными провинциями Тиролем, Зальцбургом и Штирией. Разнообразие и новые впечатления гарантирует уже сам ландшафт Каринтии, расположенной между высочайшей вершиной Австрии - Гросглокнер (3.798 метров) в Альпах и горами Караванкен на юге провинции. Горы сменяются холмами и долинами.

Каринтия известна крупными высокогорными электростанциями на реке Драва. В недрах гор добываются железная руда, свинец, цинк, вольфрам. Важными отраслями являются лесная и камнедобывающая промышленности. Всемирно известно производство электронного оборудования в Филлахе. Мировой славой пользуются охотничьи ружья, выпускаемые там же.

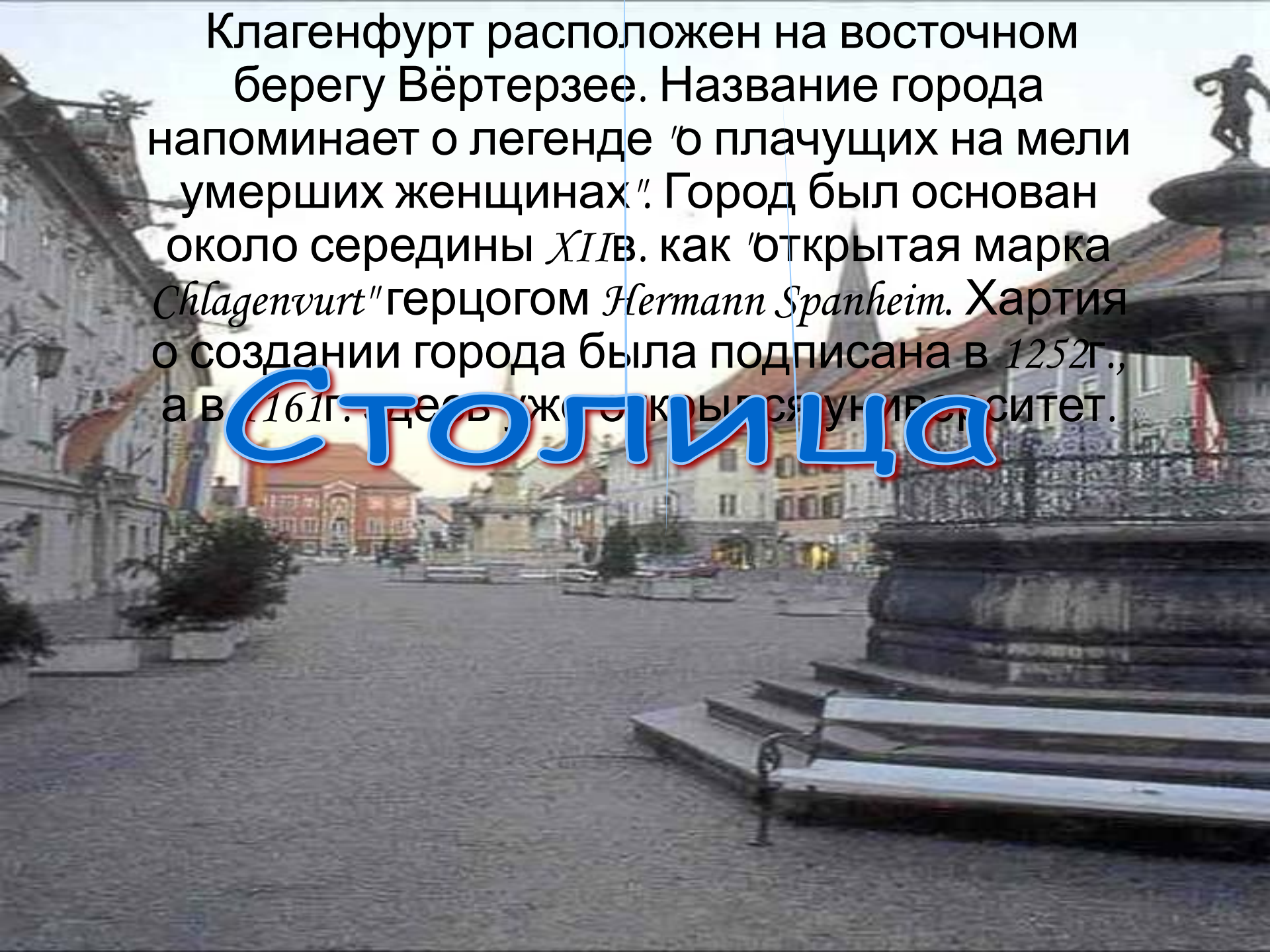


Около 400г. до н.э. на территории Каринтии появились племена кельтов, они смешивались с оседлыми мялирийцами и около 200г. до н.э. основали королевство Noricum. В 15г. Noricum был захвачен римлянами и стал римской провинцией.

В VIв сюда устремлялись славянские племена и обосновывали княжество Karantanien. В VIIвеке Каринтия оказалась слабее и стала частью восточного герцогства и в 796г. она стала частью империи Карла Великого. В 976г. Каринтия стала самостоятельным герцогством.

В 1335 Каринтия объединилась с Австрией. В XV-XVIвв. она подвергалась турецкому нашествию и многие деревни были разрушены и разграблены. А в 1797-1813 гг. страна была занята французскими войсками Наполеона.

История



Клагенфурт расположен на восточном берегу Вёртерзее. Название города напоминает о легенде "о плачущих на мели умерших женщинах". Город был основан около середины XII в. как "открытая марка *Chlagenvurt*" герцогом *Hermann Spanheim*. Хартия о создании города была подписана в 1252 г., а в 1611 г. здесь уже открылся университет.

СТОЛИЦА

На этой федеральной земле расположено несколько самых известных, а летом и самых теплых озер, которые охотно посещают любители плавания и водных видов спорта. Кроме

больших озер, таких как **Вёртер Зее, Оссиахер Зее,**

Мильштатер Зее и

Вайсхорн Зее в Каринтии

имеется много озер, также

имеются и небольшие озера,

таких как **Афритцер Зее,**

Фаакер Зее, Фельд Зее,

Койчахер Зее, Клопайнер Зее,

Прессеггер Зее и Лэнгзее.

Всего в Каринтии

насчитывается 1.270

чистейших озёр и прозрачных,

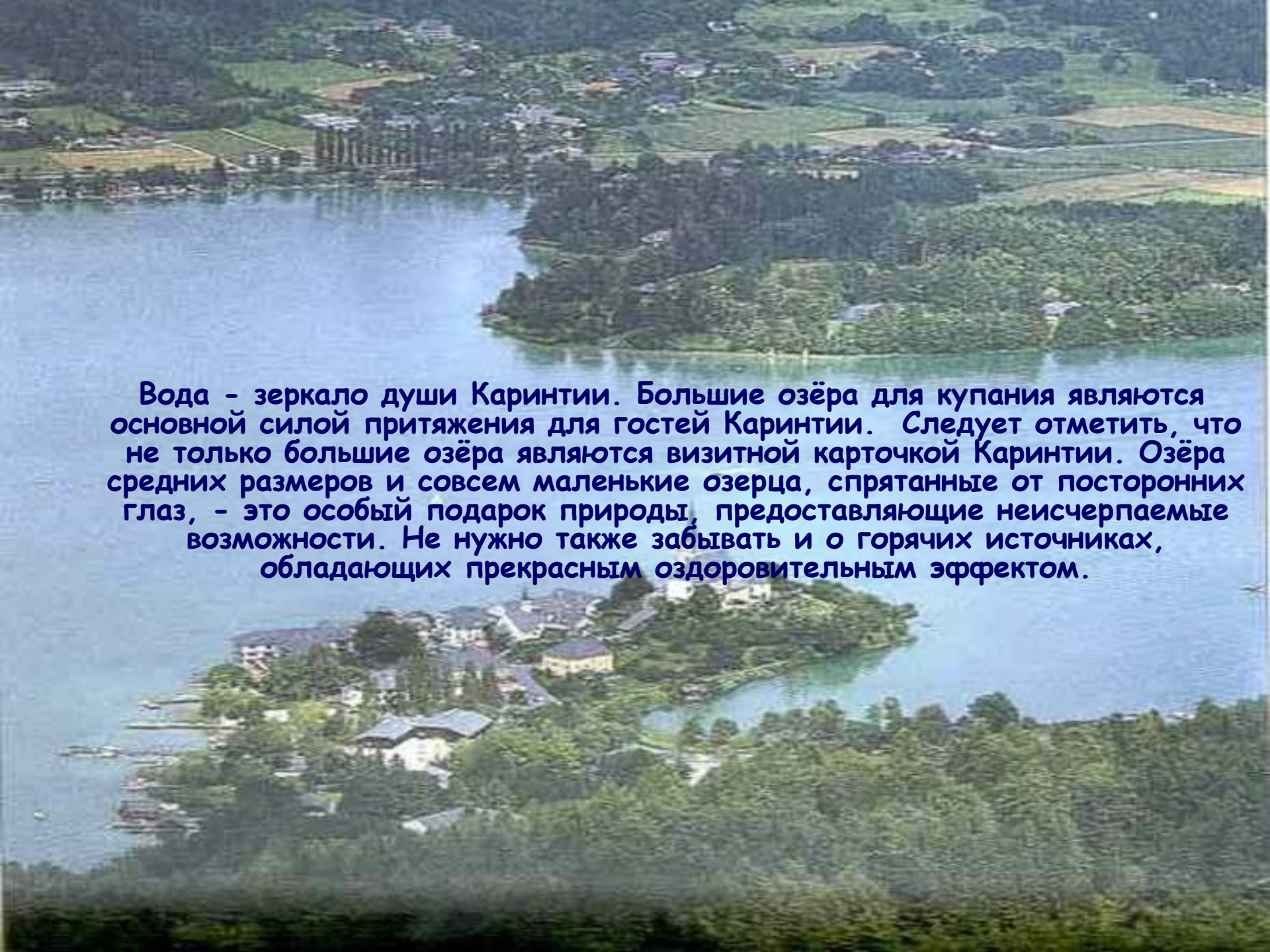
как хрусталь, рек,

протяжённость которых

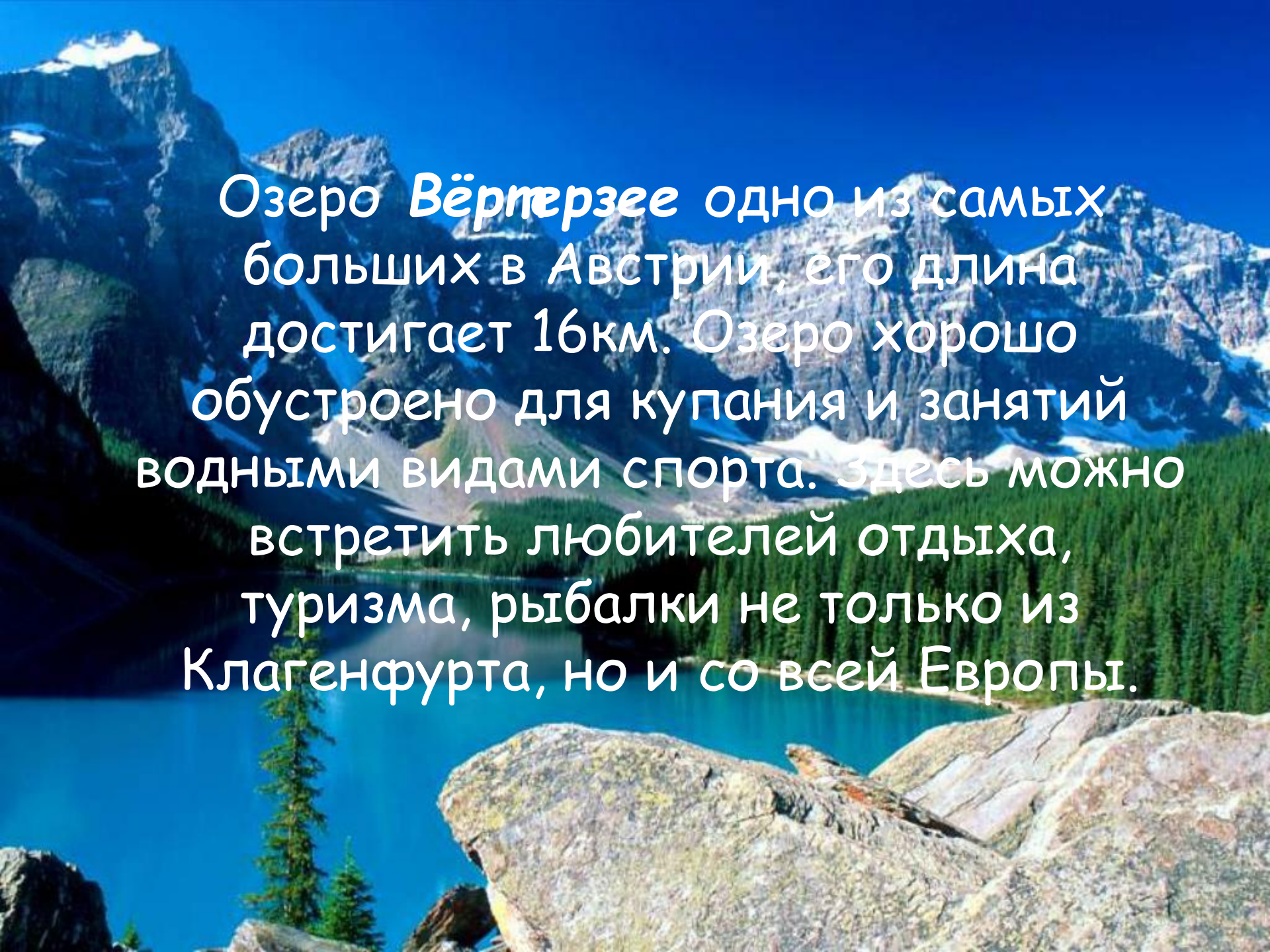
составляет 8 тысяч

километров.



An aerial photograph of a large, calm lake in the Carinthian region of Austria. The water is a clear, light blue-green color. In the foreground, a small peninsula or island is densely packed with buildings, likely a resort or town, surrounded by lush green trees. In the middle ground, a large, forested island is visible, also surrounded by water. The background shows a vast expanse of green fields and more distant buildings, all under a clear sky. The text is overlaid on the lower half of the image.

Вода - зеркало души Каринтии. Большие озёра для купания являются основной силой притяжения для гостей Каринтии. Следует отметить, что не только большие озёра являются визитной карточкой Каринтии. Озёра средних размеров и совсем маленькие озерца, спрятанные от посторонних глаз, - это особый подарок природы, предоставляющие неисчерпаемые возможности. Не нужно также забывать и о горячих источниках, обладающих прекрасным оздоровительным эффектом.



Озеро *Вёртерзее* одно из самых больших в Австрии, его длина достигает 16км. Озеро хорошо обустроено для купания и занятий водными видами спорта. Здесь можно встретить любителей отдыха, туризма, рыбалки не только из Клагенфурта, но и со всей Европы.

Средняя температура воды летом в озёрах Каринтии:

- Вёртер Зее - 27°C
- Фаакер Зее - 26°C
- Милльштеттер Зее - 26°C
- Койтшеахер Зее - 26°C
- Оссиахер Зее - 26°C
- Клопайнер Зее - 28°C
- Вайссен Зее - 24°C
- Лэнг Зее - 25°C



Национальные парки

Парк Нокские горы - Типичный
Парк Нокские горы - Типичный
Нокские горы, состоящих из
кристаллических пород. В Национальном
Парке, который раскинулся на высоте 1300
- 2440 метров над уровнем моря, можно
ознакомиться с вековыми традициями
ведения сельского хозяйства.

Фризах:(район) *Монастырь монахов - доминиканцев* (4217г.). Базилика (ок. 1300г.) с великолепными произведениями искусства.

Санкт-Пауль-им-Лаванталь:(район) *Аббатство ордена бенедиктинцев* (1091г.). Базилика в романоготическом стиле.

Монастыри и аббатства
Дорнбирн:(район) *Бывшее аббатство ордена бенедиктинцев* (основано в 1083 г.). Базилика в романоготическом стиле (барокко), фрески И.Ф. Фромиллера. Алтарь (ок. 1505г.).

Милльштатт:(район) *Бывшее аббатство ордена бенедиктинцев*, основано в 1060/8гг. Базилика (XII век), аркада в романском стиле, музей.

Гурк (Gurk): Кафедральный собор святого Гурка. Древнейший в Каринтии гобелен, многочисленные роскошные фрески.

Замки и крепости Каринтии

Фризах:(район) *Развалины замка Петербург.*
Руины бывшего замка архиепископа. Часовня Руперта с фресками, датированными 1130г.
Театральные фестивали (июль, август).

Штрассбург:(район) *Бывшая крепость*
архиепископа (середина XII века). Сводчатый
внутренний двор.Музей.

Лаунсдорф:(район) *Хохостервитц:* Крепость
(1570-1586гг.), 14 фортификационных ворот,
коллекции. Символ Каринтии.

Шпиталь/Драу:(район) *Крепость Порциа:*
Городской дворец в стиле ренессанса
(1533-1602гг.). Арочный свод внутреннего двора.
Театральные фестивали комедийных постановок
(июль и август).

КОНЕЦ