

**Характеристика
экономико-
географического
положения Пакистана**

1) Общие сведения о стране


Исламская Республика Пакистан

اسلامی جمہوریہ پاکستان



- Национальный девиз: «Iman, Ittehad, Nazm (урду Вера, Единство, Дисциплина)»
- Гимн: «Qaumi Tarana»
- Дата независимости: 14 августа 1947 (от Великобритании)

Флаг



Герб





Столица - Исламабад

Площадь - 803 940 км²

Население – 6-е в мире
159 652 399 чел.

Плотность – 202 чел./км²

ВВП – 26-й в мире

\$ 360,8 млрд.


На душу населения - \$2221

Валюта – пакистанская
рупия

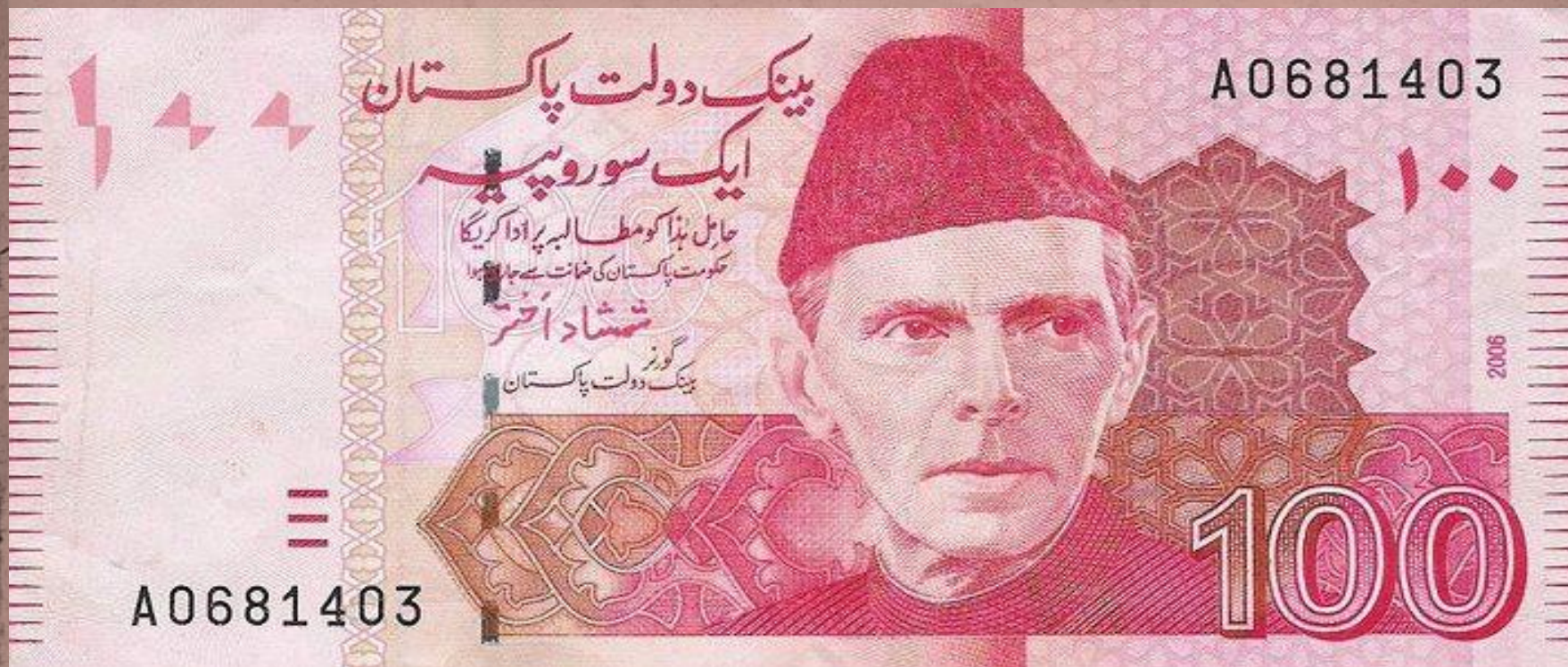
Интернет-домен - .pk

Телефонный код - +92

Часовой пояс – UTC +5



Исламабад медреса
Фэйзала



валюта – 100

рупий

2) Политико- и экономико-географическое положение страны


Форма правления - Президентская республика, состоящая из 4 провинций (Пенджаб, Синд, Северо-Западная пограничная и Белуджистан). Глава государства — президент, избираемый федеральным парламентом (верхняя палата (Сенат) и нижняя палата (Национальная ассамблея) сроком на 5 лет. Юридическая ветвь государственной власти представлена Верховным судом (члены которого назначаются президентом) и федеральным исламским шариатским судом. Правительство, утверждаемое президентом, формирует и возглавляет премьер-министр, обычно представляющий партию или коалицию большинства в Национальной ассамблее.

Сенат состоит из 100 членов, избираемых депутатами нижней палаты федерального парламента и законодательных собраний провинций по мажоритарной схеме. Срок полномочий сената — 6 лет. Одна треть состава сената обновляется каждые 2 года. Национальная ассамблея состоит из 342 депутатов, 272 из которых избираются населением прямым тайным голосованием по системе пропорционального представительства сроком на 5 лет. 60 мест предоставлено женщинам, 10 мест зарезервированы за представителями религиозных меньшинств.

Президент - Асиф Али
Зардари



Премьер-министр -
Юсуф Реза Гиллани



Административное деление



- 1 Белуджистан
- 2 Северо-Западная
Пограничная
- 3 Пенджаб
- 4 Синд
- 5 Столичная
- 6 Племян
- 7 Азад-Кашмир
- 8 Северная

3) Природные условия ресурсов

Пакистан расположен на северо-западе Южной Азии, вытянувшись с юго-запада на северо-восток на 1500 км. В пределах Пакистана можно выделить три орографические области – равнинный восток, среднегорный запад и высокогорный север. На юге территория Пакистана омывается водами Аравийского моря, образующего низкие, слабо изрезанные берега.

Природа Пакистана



Климат в Пакистане сухой континентальный тропический, на северо-западе — субтропический, в горах на севере страны — более влажный с чётко выраженной высотной поясностью.

Крупнейшей рекой Пакистана является Инд, бассейну которого принадлежит большая часть страны.

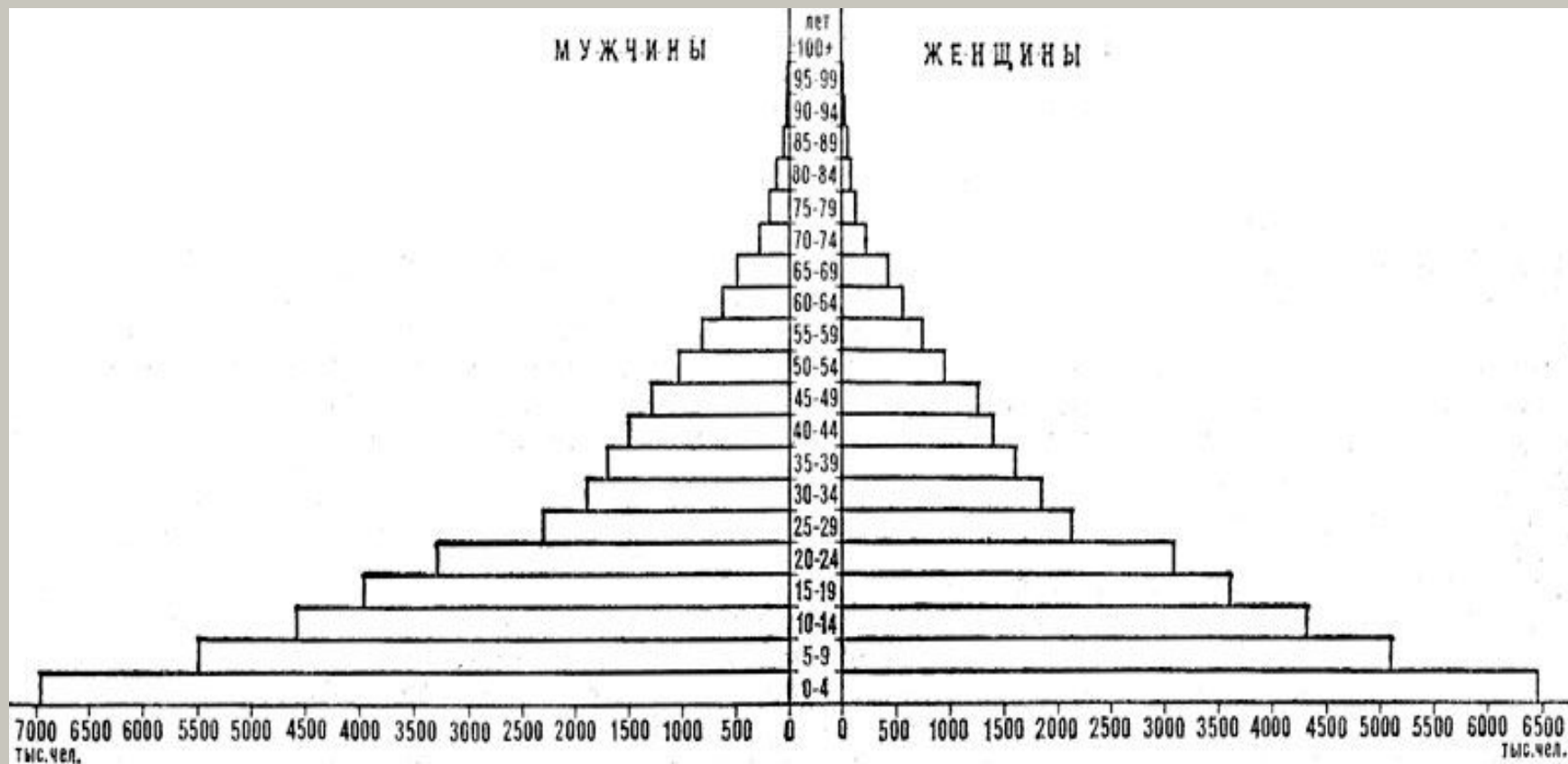
4) Общая характеристика населения

Этнический состав: пенджабцы, синдхи, пуштуны, белуджи и др. Большинство верующих 97% — мусульмане (сунниты 77%, шииты 20%), христиане, индуисты. Государственные языки — урду и английский; в то же время 60% населения говорит на языке пенджаби, 16% — на пушту, 12% — на синдхи. Свыше 60% населения грамотно, система высшего образования считается довольно качественной.



поселение
Пакистана

Половой состав населения



Средний возраст населения у мужчин 19,7 лет, у женщин 20,0 лет. Средняя продолжительность жизни у мужчин 61,3 года, у женщин 63,1 года, общая – 62,2 года. 39,3% населения Пакистана составляют граждане в возрасте до 14 лет, 56,5% граждане от 15 до 64 лет и 4,2% более 65 лет. Тяжелое положение женщин в обществе приводит к их высокой смертности, поэтому в Пакистане преобладает мужское население. На каждых 1000 женщин приходится 1047 мужчин.



СЕЛЬСКИЙ ЖИТЕЛЬ
Пакистана

В Пакистане существуют две системы образования. Традиционная система знакомит учащихся с исламскими дисциплинами и дает знание урду, арабского и иногда также персидского языка. Наиболее консервативным остается преподавание в духовных школах медресе, функционирующих при мечетях. В высших школах этой системы, дар-уль-улумах, учащиеся в течение 5–15 лет получают солидную богословскую подготовку. В итоге выпускник становится уважаемым ученым человеком – улемом. Два наиболее известных дар-уль-улума действуют в Карачи и Лахоре.

5) Отрасли международной специализации хозяйства


Пакистан - аграрно-индустриальная страна. Большая часть рабочей силы занята в сельском хозяйстве.

В 1952 году открыты первые залежи природного газа в Белуджистане, но затем их нашли в Синде и Пенджабе. Обнаружено 7 месторождений нефти. Запасы нефти оцениваются в 300 млн. баррелей. Из других полезных ископаемых добываются уголь, хромовые руды, мрамор, поваренную соль, известняк, уран, фосфориты, барит, серу, драгоценные и полудрагоценные камни.

В апреле 2005 года
Пакистан начал
производство
автомобиля
собственного
производства REWO.
Существует также завод
по сборке автомобилей
КАМАЗ в Карачи.

Сельское хозяйство

Более половины населения занято в сельском хозяйстве. Земельные реформы привели к переходу основной части земель от помещиков к крупным фермерам. В 1960-е гг. после «зеленой революции» Пакистан в основном обеспечивает себя продовольствием. После США и Таиланда страна является третьим в мире экспортером риса. субсидии направляются на увеличение производства сахарного тростника. Традиционно важна культура хлопка, но пока его выращивание недостаточно эффективно. Государство субсидирует ирригационные работы. Животноводство обеспечивает внутренний рынок мясомолочной продукцией. Экспортная продукция — шерсть и кожа. Один из ведущих мировых производителей хлопка; важный экспортер риса.




Минарэ



Лахорский
музей



Мечеть Бадшани



Исламабада



РУИНЫ БУДДИЙСКОГО ХРАМА в
Таксиле, близ Исламабада

Вывод о развитии страны

Пакистан остается бедной страной, в которой большинство самодеятельного населения занято в сельском хозяйстве. В Пакистане сильны межэтнические и религиозные конфликты. Как и в большинстве стран «третьего мира», в Пакистане большую роль играют зарубежные средства, поступающие в форме безвозмездных ссуд и кредитов.