



Урок – презентация "Тянь-Шань"

СШ №16 – 8 «д» класс
Учитель: Чукаева С.Г.

1. Логический тест

Хан-Тенгри, Алтай, Д.Алатау,Саур,Мугоджары

2. Разминка

а) неровности з.п.-

б) остроконечная
вершина -

в) наука о строение з.
к.-

г) ландшафтных районов -

д) гор -

4. Думай

Саур

Тарбагатай

ФГП -

а. н -

Складчатость -

Исток реки Аягуз -

5. Память

а) на востоке

б) продолжение

в) у подножья

г) 3816, 2992

Урок — презентация «Тянь-Шань»



Тянь-Шань = " ? горы

ФГП



Заходят




а) делят -

б) а.н - в РК- ; в мире: 7439 м — пик Победы (Кыргызстан)

в) ученые: 1.
2.

г) складчатость: 1.
2.



Хребты Северного Тянь-Шаня

Кетмень

Заилиский
Алатау

Чу-
Илийские
горы

а)
б)

Геология -

Практическая работа

Хребет Каратау:

ФГП -

а.н -

складчатость -

отложение -

п.и. -

Климат:

а)

б) зима -

в) лето -




Реки:

а) Чилик, Чарын — притоки

б) С Каратау - р.


в) - мутная река

Ледник Корженевского



длина - Заилийский Г.





**Природные зоны-
практическая
работа- стр. 206**

у
ПОДНОЖИЯ -

лед на
высоте- 2600- 2800

М

флора -

Заповед
ники



Кара
тау



Заил.
Алатау





Логика
а

2176,
4973 6995

ЕНТ

1 Какой склон Тянь-Шаня наветренный: а) северный
б) западный
в) южный
г) восточный

2 Чу-Илийские горы, красного волка описал -

3 Исключи: муфлон, архар, таутеке

4 Верно ли утверждение: Каратау богата полиметаллами

5 сели- ?

-защита

Схема гор



Пучок

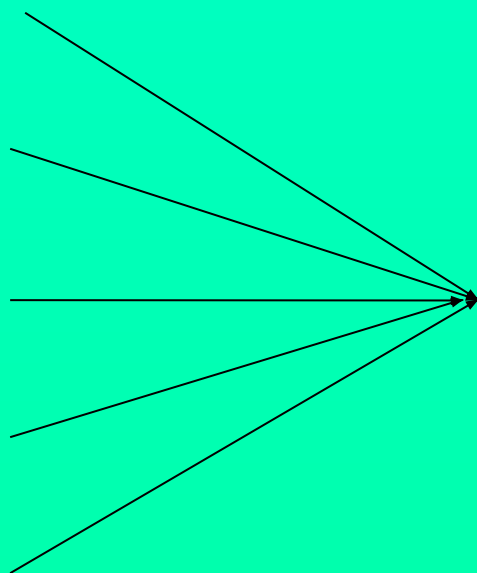
1

2

3

4

5



Тянь-Шань

1. Небесные

2. Чарын,
Чилик

3. Кетмень

4. Иссык-
Куль

5.
фосфориты

П

у

ч

ОК



Полочка

с Каратау =

фосфориты =

ледник =

небо =

деятельность рек =

Экзарация, горн. цирк, р.

А. А. Барановский

Орографи

я гор ↓



Полиязычие

Русский язык

Казахский язык

Английский язык

горы

тау

mountains

вершина горы

?

peak

?

су

?

?

?

glacier