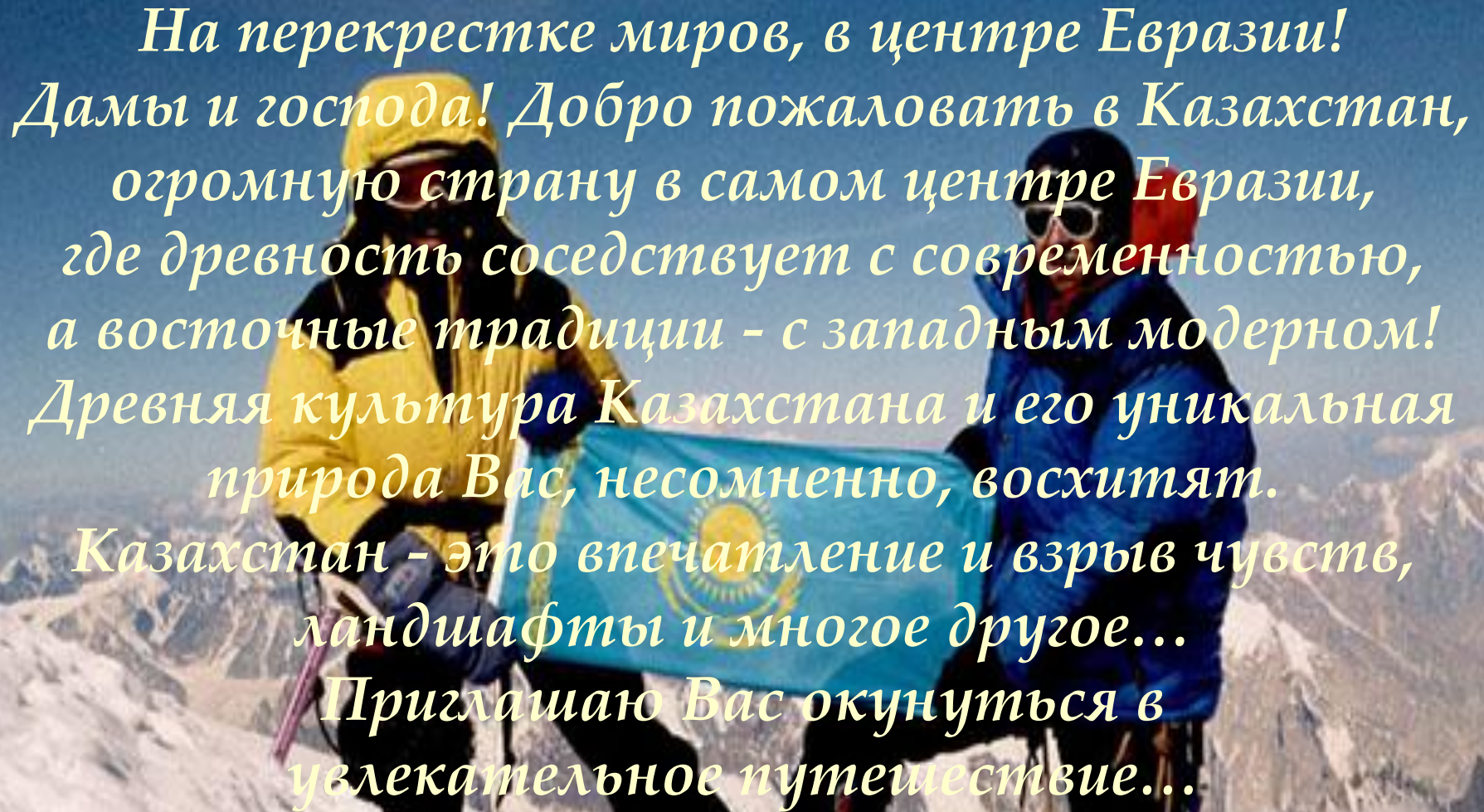


The background of the image is the flag of Kazakhstan, featuring a blue field with a golden sun and eagle in the center. The sun has 32 rays, and the eagle has its wings spread. The text 'КАЗАХСТАН' is written in large, bold, red Cyrillic letters across the center of the flag.

КАЗАХСТАН

11В КЛАСС
ШКОЛА №48
КОНКУРС:
СРЕДНЯЯ АЗИЯ.
СТРАНЫ СНГ.

A photograph of two mountaineers on a snowy mountain peak. The climber on the left is wearing a yellow jacket and a yellow hood, while the climber on the right is wearing a blue jacket and a black hood. They are both holding a large blue flag with the Kazakh national emblem in the center. The background shows a vast, snow-covered mountain range under a clear blue sky.

*На перекрестке миров, в центре Евразии!
Дамы и господа! Добро пожаловать в Казахстан,
огромную страну в самом центре Евразии,
где древность соседствует с современностью,
а восточные традиции - с западным модерном!
Древняя культура Казахстана и его уникальная
природа Вас, несомненно, восхитят.
Казахстан - это впечатление и взрыв чувств,
ландшафты и многое другое...
Приглашаю Вас окунуться в
увлекательное путешествие...*



ГЕОГРАФИЧЕСКОЕ ПОЛОЖЕНИЕ



Республика находится в
центральной части Евразии
к югу от Уральских гор.

На юго-западе омывается Каспийским морем.
Граничит с Россией, Китаем, Киргизией,
Узбекистаном и Туркменией. Рельеф Казахстана,
в основном, равнинный – более 80% страны
занимают сухие степи,
на юго-востоке и востоке страны - предгорья Алтая,
Тарбагатая, Джунгарского Алатау и Тянь-Шаня.

Пик Хан-Тенгри (7010 м.)
на границе Казахстана и Кыргызстана,
является самой высокой точкой страны.
Общая площадь - 2717,3 тыс. кв. км.
(девятое место в мире).

Столица: Астана
(до 1998 г. столицей являлся город Алма-Ата).

Главные религии: ислам 47%, христианство 46%

Экспорт: нефть, металлы,
химикалии, зерно, шерсть, мясо, уголь.

Главная пусковая площадка для космических кораблей:
Байконур (арендуется РОССИЕЙ у Казахстана)

Г П

Г П



ГОРЫ



ЗАПАД КАЗАХСТАНА. СТЕПИ

ПРИРОДА

ПРИРОДА

Рельеф местности Казахстана разнообразен.
58 % территории занимают пустыни и полупустыни, 10 % — горы.
На севере республики преобладают степи и лесостепи. 23 % территории страны пригодны для земледелия, 70 % — для отгонного животноводства.



РЕКА ИРТЫШ



ОСЕНЬ НА РЕКЕ ИШМЕ

КЛИМАТ

КЛИМАТ

Территория Казахстана находится очень далеко от океана и открыта для ветров с запада и севера. Из-за этого основными свойствами климата Казахстана являются его резкая континентальность и неравномерное распределение природных осадков.




Зима в Казахстане холодная и продолжительная на севере и умеренно мягкая на юге.

Средняя температура января варьируется от -18°C на севере до -3°C на юге.

Лето — сухое. На севере — тёплое, в центре — очень тёплое, на юге — жаркое.

Почти для всей территории Казахстана характерны сильные ветры, в ряде регионов свыше 40 м/сек.



СЕВЕРНЫЙ ТЯНЬ-ШАНЬ

ЖИВОТНЫЕ ЖИВОТНЫЕ


В Казахстане произрастает свыше шести тысяч видов растений, на его просторах можно встретить около 500 видов птиц, 178 видов зверей, 12 видов земноводных, а в реках и озерах - 107 видов рыб.



символ Казахстана



снежный барс



царь зверей



© Д. А. Злотникова
<http://www.kazakhstan.kyrgyzstan.ru>

жищник

ТУРИЗМ

ТУРИЗМ

ТУРИЗМ

В последнее время интерес к Казахстану, как к туристскому направлению, значительно возрос во всем мире, и соответственно, из года в год увеличивается спектр туристских услуг, предоставляемых местными туроператорами для привлечения большего количества путешественников.

Более всего в Казахстане туристов из Германии, Англии, Японии, Кореи, Китая. Немцы и англичане уже разведали туристические маршруты Казахстана.



ГОРЫ КАЗАХСТАНА



ТУРИЗМ


ТУРИЗМ

Сегодня Казахстан предоставляет практически все существующие виды туризма - познавательный, развлекательный, этнический, экологический и другие.

Для туристов предлагается большое количество маршрутов путешествий по всей территории Казахстана. Взять хотя бы Южный Казахстан. Как не проехать по его Золотому кольцу?

В благодатном оазисе южных степей, на стыке кочевой и оседлой цивилизаций существовали древнейшие города мира. Веками по этой земле проходила система древних караванных дорог, ведущих из Китая в страны Ближнего Востока и Европы.

Кроме того, регион располагает уникальными климатическими возможностями для отдыха, лечения, охоты, занятий альпинизмом, горнолыжным и конькобежным спортом. Здесь находится вторая глубокая точка планеты - впадина Карагие, лежащая на 132 м ниже уровня моря, а также знаменитые меловые утесы. Имеются богатые охотничьи угодья, условия для любителей рыбной ловли, развития водных видов спорта.



РЕКА ТОБОЛ



РЕКА ИРТЫШ

ИСТОРИЯ

Период после получения Казахстаном независимости

Казахстан — унитарная республика президентско-парламентского типа. Президент является главой государства и верховным главнокомандующим.

♣ В октябре 1990 Верховным Советом Казахской ССР принята Декларация о государственном суверенитете республики.

♣ В 1991 учрежден пост президента избиравшегося Верховным Советом. Назарбаев, бывший Председателем Верховного Совета и Первым секретарём ЦК КП Казахстана стал первым президентом.

♣ 2 января 1992 года — Казахстан стал членом ОБСЕ, а 3 марта 1992 года принят в члены ООН.

♠ 20 октября 1997 года — Указом Президента город Астана объявлена столицей Казахстана.

♠ 6 июля 1998 года — подписана Декларация между Республикой Казахстан и Российской Федерацией о вечной дружбе и союзничестве, ориентированном в XXI столетие.



ПРЕЗИДЕНТ КАЗАХСТАНА-НАЗАРБАЕВ



НАСЕЛЕНИЕ

НАСЕЛЕНИЕ

НАСЕЛЕНИЕ

Сегодняшний Казахстан — государство с полиэтническим составом населения. Казахи составляют более 2/3 населения (67 %).

В стране проживают русские (21 % населения), украинцы, узбеки, немцы, татары...

□ В 1993 была зафиксирована наибольшая численность населения Казахстана за всю историю — 16,9 млн. человек.

□ С 1993 года численность населения ежегодно сокращалась вплоть до 2003 года и уменьшилась на 13 %.

□ В последующие годы в результате высокого естественного прироста численность и удельный вес казахов начинает постепенно увеличиваться.

□ По предварительным итогам переписи населения 2009 года, казахи составляют примерно 67 % населения страны

□ Сейчас в Казахстане проживает около 15 млн. человек.



КУЛЬТУРА

КУЛЬТУРА

КУЛЬТУРА

Юрта – один из самых совершенных видов переносного жилища. Это удобный и практичный дом, идеально приспособленный к условиям природы и образу жизни – одно из величайших изобретений Евразийских кочевников.



ЮРТА



По традиции гостя угощают национальными казахскими блюдами за дастарханом (накрытым столом) в юрте.

Чапан это мужская одежда вроде халата с поясом, сделанная из бархата и украшенная вышивкой. Мужчины носят также мягкие тюбетейки, высокие фетровые колпаки или охотничьи шапки-ушанки из лисьего меха (малакай).



КУЛЬТУРА

КУЛЬТУРА

Казахи высоко ценят искусство красноречия и почитают своих акынов – поэтов-импровизаторов, выступающих на публичных состязаниях (айтысах) под аккомпанемент национальных музыкальных инструментов: двуструнной домбры и смычкового инструмента кобыза.

Национальные игры – неперенный атрибут праздника.

- ❖ казакша курес (казахская борьба),
- ❖ байга (скачки на большие дистанции – 25, 50 или 100 км),
- ❖ кокпар (всадники пытаются вырвать друг у друга козлиную тушу),
- ❖ кыз-куу («догони девушку»),
- ❖ алты бакан (качели на шести столбах)



КАЗАХСКАЯ
НАЦ. ОДЕЖДА



СИМВОЛІКА

СИМВОЛИКА

СИМВОЛИКА

В соответствии с Законом Казахстана
Государственными символами Казахстана
являются Государственный Флаг,
Государственный Герб, Государственный Гимн.



ТРИ МУДРЕЦА В ГОРОДЕ АСТАНА

Государственный Герб Республики Казахстан имеет форму круга сине-голубого цвета и представляет собой изображение шанырака (верхняя сводчатая часть юрты), от которого во все стороны в виде солнечных лучей расходятся уйки (опоры). Справа и слева от шанырака расположены крылья мифических коней. Вверху находится пятиконечная звезда.

Государственный Флаг Республики Казахстан представляет собой голубое полотнище с золотистым изображением солнца с лучами в центре, под которым парит орел — символ независимости, свободы и суверенитета. Слева у древка находится национальный орнамент в виде вертикальной полосы.

ФЛАГ



ГЕРБ



ЭКОНОМИКА

Казахстан — аграрно-индустриальная страна

Валовой внутренний продукт Казахстана \$133,726 млрд.
\$11 000 на душу населения 54-й в мире (2007)

Северный Казахстан — развиты
зерновое хозяйство, добыча
железной руды и каменного угля,
машиностроение, производство
нефтепродуктов и
ферросплавов, энергетика.

Восточный Казахстан — цветная
металлургия, энергетика,
машиностроение и лесное
хозяйство.

Западный Казахстан —
крупнейший
нефтегазодобывающий регион,
машиностроение,
приборостроение, производство
строительных материалов в
частности ракушечника, мела,
цемента

ЭКОНОМИКА

ЭКОНОМИКА

Южный Казахстан —
хлопок, рис, шерсть, зерно,
фрукты, овощи, табак,
виноград, конопля, ;
развиты цветная
металлургия,
приборостроение,
лёгкая и пищевая
промышленность, рыбное и
лесное хозяйство.

Центральный Казахстан —
чёрная и цветная
металлургия,
машиностроение,
животноводство.



В РАБОТЕ ПРИНИМАЛИ УЧАСТИЕ:

ХАРЬКОВ МИХАИЛ

ГИЛЯРЕВСКИЙ МАКСИМ

ЖАМБАЛОВА ИРИНА

ПЕТРОЧЕНКОВА АЛЁНА

ГОРОД АСТАНА

THE END

