

**Муниципальное специальное коррекционное
образовательное учреждение Очерская специальная
коррекционная общеобразовательная школа – интернат**



Очер – город будущего

*Красивых мест по всей планете
Немало встретишь на пути
Но городок уральский этот
Советуем не обойти.
Трапезникова*

*Авторы: Пьянкова Ирина бкласс
Степанов Иван 6 класс
Руководитель: Долгова Г.В.*

Содержание

- Очер – исторический город
- В гости к Пермским ящерам.
- Геологическое обнажение Пермского периода- Гора Кокуй
- «Жемчужина Очера» - пруд.
- «Аллея свиданий»
- Озеро Торсуновское- памятник природы.
- Наша знаменитая «Копань»
- Солнечные часы – уникальный памятник.
- Сосновый бор
- Очер православный
- Фотозарисовки старинного и современного города.
- Очер приглашает гостей

Очер – исторический город

Первое историческое упоминание о р. Очёр относится к 1597г – в грамоте Фёдора Иоанновича данной Никите Григорьевичу Строганову: “... и в той меже в Каму реку по обе стороны речки впали: Сюзьва, да Нытва, да Юг, да Очёр, да Ошاپ, ... Тогда же.

В 12 вёрстах от устья р. Очёр был построен городок рубленый.”

Очёр в переводе с коми-пермяцкого языка – “медвежий ручей”.

В 1759 г – указом императрицы Елизаветы Петровны разрешено открытие завода графом Строгановым А.С.

В 1761 г завод пущен в действие.

В 1830-е годы начинается каменное строительство.

В 1883 г на плотине посажена берёзовая аллея.

В 1950 г Очёр получил статус города.

С 1990 г Очёр - исторический город.

Более 40 исторических объектов делают город привлекательным для посещения туристов.



В гости к Пермским ящерам.



Местонахождение древних ящеров пермской реки у деревни Ежово Очёрского района.

Большую помощь палеонтологам в обнаружении останков древних животных оказал местный краевед Александр Васильевич Нецветаев.



Очёрская экспедиция была очень плодотворная. Найдено 10 полных скелетов, 30 черепов, 250 различных костей животных ранее

уже.

Один из видов позднепермских ящеров имеет название Очёрия Нецветаева в честь Очёрского

Автор реконструкции ящера преподаватель истории города Перми Андрей Филенко.



Геологическое обнажение Пермского периода- Гора Кокуй

Название горы (по словарю Даля) толкуется как «кокошник».


Действительно, это гора как кокошник у реки Очер, которая протекает у ее подножия.

Здесь встречаются окаменевшие деревья и растительные останки датируемые 230 миллионами лет.

Они относятся к позднепермскому периоду развития Земли.

На снимке останки окаменевшего дерева на Кокуйском обнажении.

Хорошо видны выходы пермских пород: красных глин, мергеля, песчаника, гравия, вкрапления известняка, охры.



«Жемчужина Очеры» - пруд.

Один из самых больших и красивых в Пермском крае – Очерский пруд, созданный крепостными в 1761 году. Пруд является памятником истории и культуры. Пруд был нужен для работы Очерского железодельного завода.



Это водоём , вытянутый с запада на восток на 7 километров.

Наибольшая ширина – 1200м .

Общая площадь пруда – 536 га.

Глубина пруда от 2 метров в верховье, до 11 м у плотины.

В пруду водятся: лещ, язь В пруду водятся: лещ, язь, окунь В пруду водятся: лещ, язь, окунь, плотва В пруду водятся: лещ, язь, окунь, плотва, щука и другие виды рыб.



Близ левого берега расположен живописный остров. Пруд – место отдыха очерцев и – главное украшение города.





«Аллея свиданий»

Березовая аллея посажена в 1883 году школьниками под руководством учителя – Голубева А.Т.

Он говорил при этом: «Ребята, трудно нам, но помянут нас потом добрым словом».

Оханское Земство за каждое посаженное и отросшее дерево платило 10 копеек серебром.

Березовая аллея на плотине Очерского завода – любимое место прогулок очерцев.

В народе ее называют «Аллей свиданий».

В дальнейшем аллея будет называться «Павловской».



«Золотится остров в час заката. Серебром искрит притихший пруд. Вдоль аллеи берез влюбленные девчата рядышком с любимыми идут.»

Озеро Торсуновское- памятник природы.

На территории Очерского района находятся девять памятников природы регионального и местного значения.

Одним из них является ландшафтный памятник природы Пермской области – озеро Торсуновское.

Озеро расположено в сосновом бору в 9 км к востоку от Очера .

Имеет названия: Черное, Лесное, Безымянное.

Зеркальная поверхность имеет форму овала. Длина с севера на юг – 350м, с запада на восток – 300м. Глубина озера 19м. Прозрачность воды до 4м.

К озеру Торсуновскому проложен туристский маршрут.

С недавнего времени озеро Торсуновское стало зоной отдыха.

На его берегах располагаются палаточные лагеря юных лесников, экологов, туристов.



Наша знаменитая «Копань»

В 1813-1814 году была прорыта
“прокоп” из реки

Чепцы в реку Очер. С целью
увеличения запасов


воды в реке Очер (для нужд
завода) под руководством
крепостного гидротехника
Строгановых Бушуева И.Ф.

Проект оказался неудачным. Труд
крепостных не принес успеха; 400
кубометров земли вынули они.

Канал имел размеры: глубина- от
5 до 40 метров(в настоящее
время 15-30 м), ширина – от 6 до
100 метров (50 м), длина 1,5 км.

Пять тысяч деревенских хозяйств
были заняты на рытье канала. На
дне “прокопи” имеются выступы,
которые образуют пороги и
небольшие водопады.

*Копань – памятник крепостному
праву.*



Солнечные часы – уникальный памятник.

Главная достопримечательность Очера – солнечные часы – говорят языком света и тени.

Единственные солнечные часы на Урале

Чугунное литьё.

Установлены в 1885 году инженером – механиком Николаем Ивановичем Мальцевым по проекту горного инженера П.А.Вологодина.

*Солнце любят все
на свете:
Нет другой такой красоты!
Солнце – греет,
Солнце – светит,
А ещё оно – часы.
В.Н.Суслов*



Сосновый бор




Это зеленая зона города. Сосновый бор прекрасен в любое время года. Эти сосны были посажены ещё в прошлом веке Теплоуховыми и их учениками в 1889 году. В природе это дерево живёт до 400 лет и более. Нашему лесу немногим более 100 лет. Сосновый бор считается лесопарковой зоной города. Здесь ограничен проезд, запрещено сваливать мусор, рубить дрова, косить траву, рвать цветы. Через сосновый бор к Безымянному озеру пролегла экологическая тропа. Здесь постоянно тренируются спортсмены – лыжники, проходят уроки физкультуры, тренируются туристы, прогуливаются жители города.



И верится, и чудится, и слышится,

Что лес приветствует без

Очер православный



*Древнеправославная
старообрядческая церковь
г. Очёр, ул. Революционная, д.№ 34
лето, 1997 год*

Здание церкви, построенное ещё до революции, в советское время использовалось как ремонтные мастерские и только в 1992 году его решено было вернуть верующим.



Михайло – Архангельская церковь.

Здание заложено было 20 июня 1830 года.

Постройка длилась 3 года; отделка снаружи и внутри около 2 лет.

Стиль выбран итальянский.



В 1886 г. – установление ограды церкви.

В 1928 г. – сброс купола с церкви.

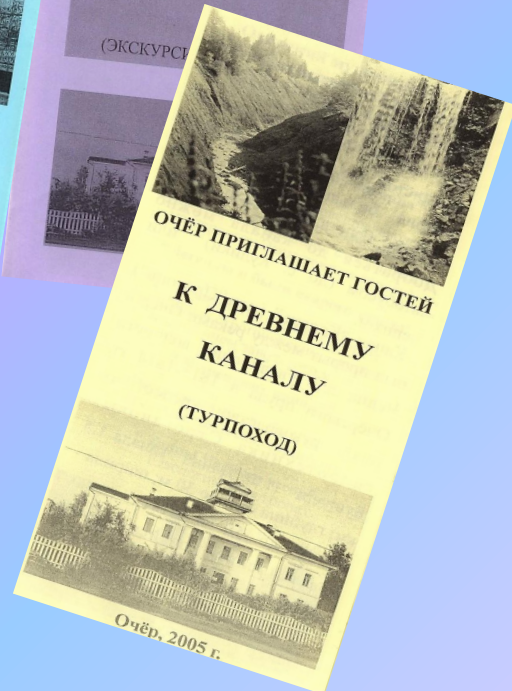


В 1929 г. – закрытие церкви с передачей под клуб.

В 1990 г. – возвращение храма верующим.

Фотозарисовки старинного и современного города.



Очер приглашает гостей



Прежде чем отправиться в туристское путешествие
рекомендуем заглянуть в Очерский муниципальный
краеведческий музей имени А.В.Нецветаева.

Наш адрес: 617140
г.Очёр, Пермская область,
ул.Ленина, 35.

Маленькой точкой на карте Отчизны
Ты обозначен, наш город родной.
Два века и пятьдесят лет жизни
Ты не стареешь, ты всё молодой!



Литература

- Власов Ю.А. Очер. Пермь, 1960;
- Гусева М.Н., Даминова Н.А. Земля Очерская. Очер, 1997;
- Жур. Техника молодежи. Страшноголовые в недрах Приуралья. 1958.
- Календарь-справочник пермской области. 1963. С. Николаев. Очерские ящеры.
- П.К. Чудинов. Ранние Терропсиды. М. 1963.
- «История Очера в датах» (по материалам Очерского краеведческого музея)