





Тема: Климат  
урок в 6 классе  
учитель Баташова М.В.

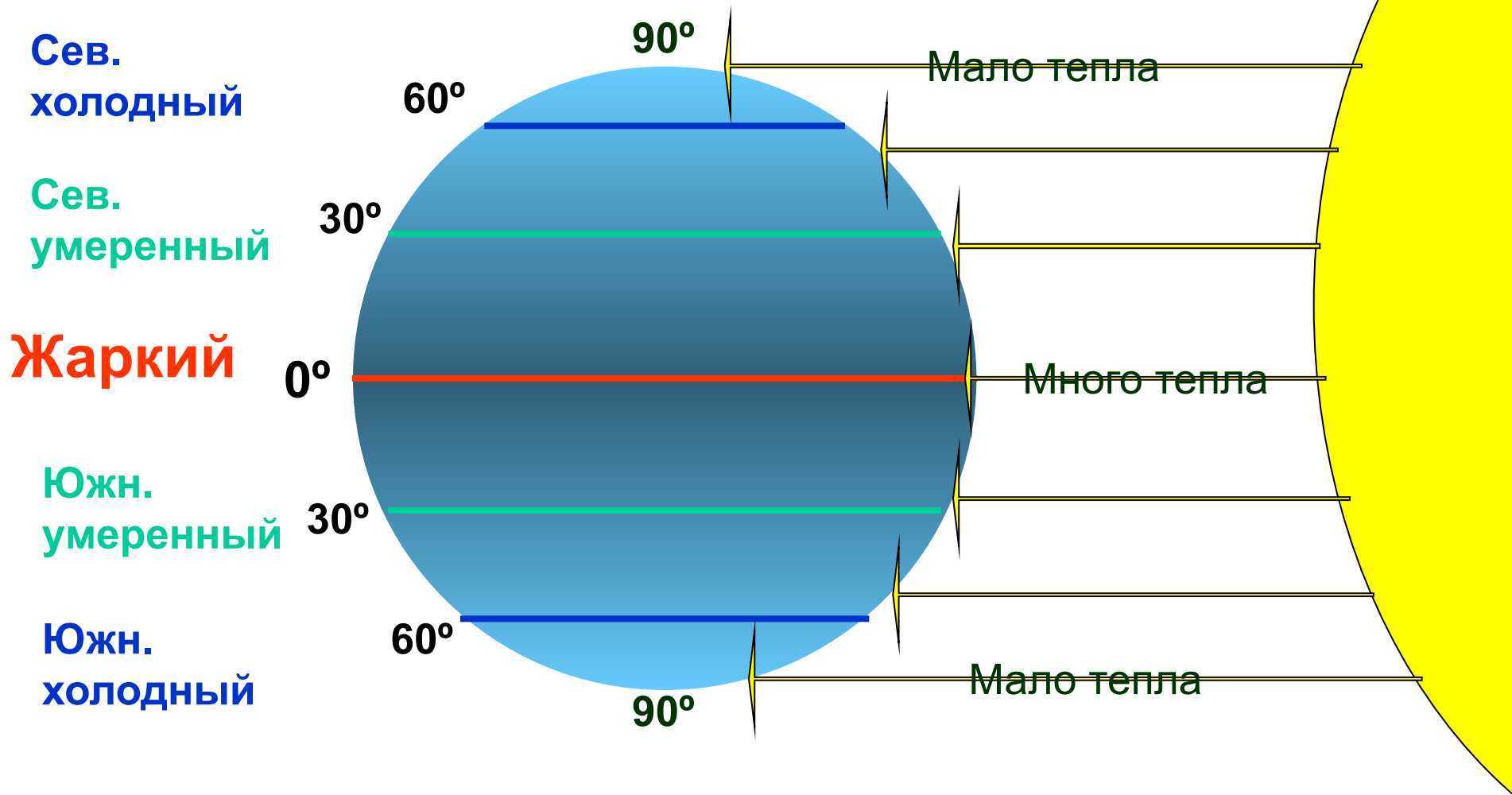


# 1. Зависимость климата от географической широты

Внимательно прочитай п.1 § 45  
и рассмотри  
анимационный рисунок  
не следующем слайде



# Зависимость нагревания поверхности Земли от угла падения солнечных лучей



# Ответь на вопросы:

1

В районе экватора

э

2

На полюсах Земли

3

от количества солнечного тепла,  
поступающего на Землю

4

От угла падения солнечных лучей

5

Географическая широта



# Выводы:



Г.Ш.°

Угол падения  
солнечных

Чем меньше  
географическая широта,  
тем больше угол падения  
солнечных лучей,  
следовательно,  
выше температура воздуха

климатообразующий  
фактор

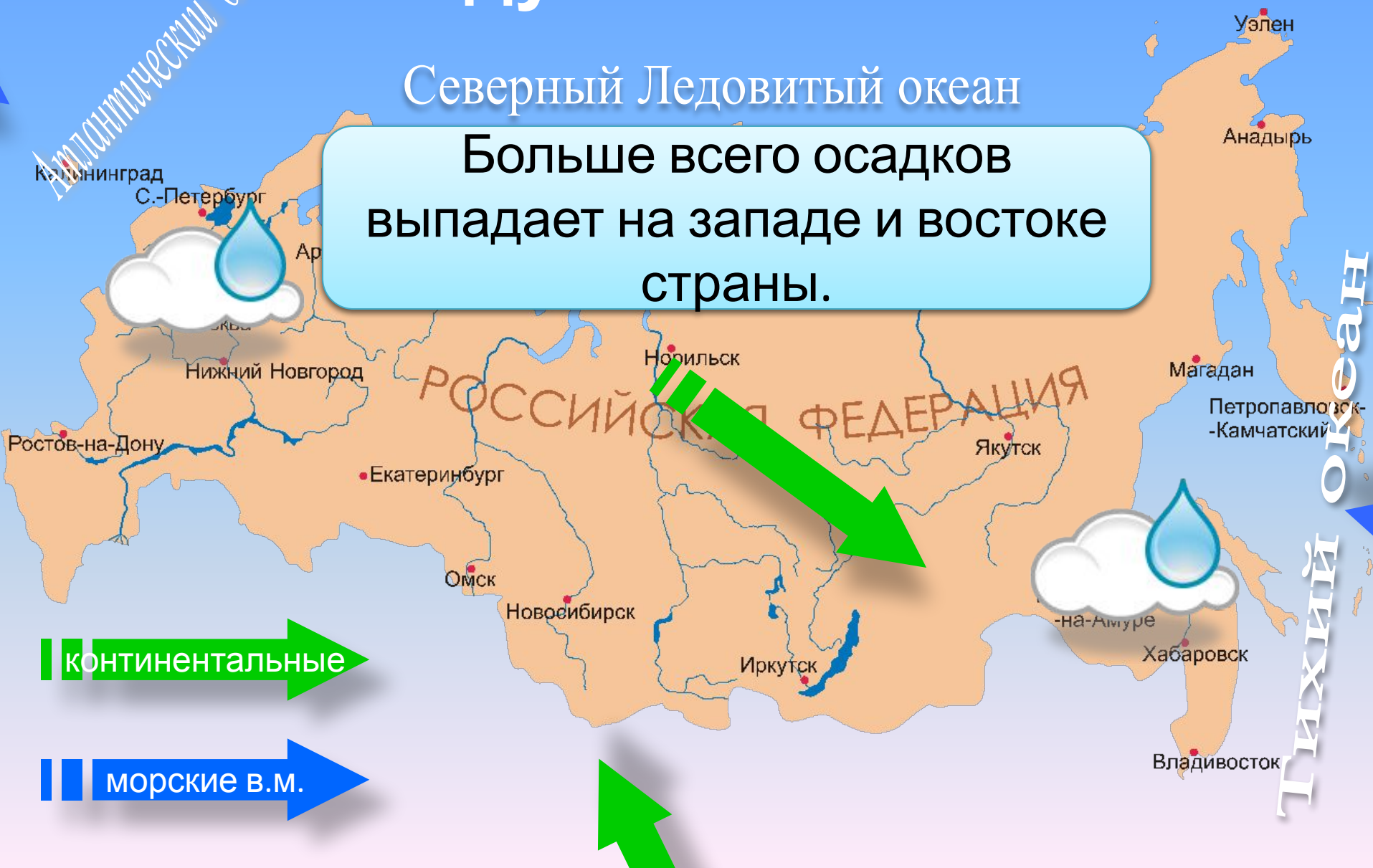
температура  
воздуха



# Морские и континентальные воздушные массы

Северный Ледовитый океан

Больше всего осадков  
выпадает на западе и востоке  
страны.



континентальные

морские в.м.

Тихий океан

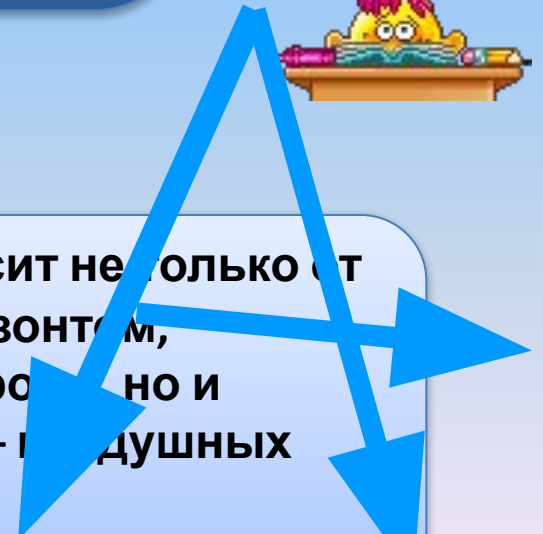


Если бы не было воздушных течений, то на экваторе было бы значительно жарче, а у полюсов намного холоднее, чем в действительности



**Вывод:**

Таким образом, климат зависит не только от высоты Солнца над горизонтом, то есть географической широты, но и от движения воздушных масс – воздушных течений, или атмосферной циркуляции



### 3. Зависимость климата от рельефа



Горы являются  
препятствие для  
продвижения воздушных  
масс, а равнины нет.





Вертикальное движение воздуха.  
Система постоянных ветров.  
Муссоны

Зональное размещение температур, поясов давления, воздушных масс, господствующих ветров

Суша, океан, холодные и теплые течения, равнины, горные области, ледники, снега и т.д.

# ТЕСТ

ПО ТЕМЕ:

«ПРИЧИНЫ, ОТ КОТОРЫХ ЗАВИСИТ  
КЛИМАТ ЗЕМЛИ»



1. Назовите главный климатообразующий фактор Земли

Рельеф

а

Географическая широта

б

Удалённость от океанов

в

ВЫХОД

Следующий вопрос

## 2. Каков климат Калининградской области?

Переходный от морского с  
умеренно-континентальным

а

континентальный

б

морской

в

ВЫХОД

Следующий вопрос

3.Какой океан не влияет на климат России?

Тихий

а

Индийский

б

Атлантический

в

ВЫХОД

Следующий вопрос

4. Чем морской климат отличается от континентального?

Меньшим количеством осадков

а

Более жарким летом и холодной зимой

б

Большим количеством осадков, мягкой зимой и прохладным летом

в

ВЫХОД

Следующий вопрос

## 5. Каковы особенности муссонного климата России?

Лето жаркое, сухое, зима  
прохладная

а

Летом выпадает много осадков,  
зима сухая и морозная

б

Зимой выпадает много снега, а  
летом холодно и влажно

в

ВЫХОД

Молодцы





# Использованные ресурсы:

1. Герасимова Т.П. начальный курс географии: учебник для бкл. Общеобразовательных учреждений. – 5-е из., стереотип. – М : Дрофа, 2005 г.
2. Клипы :  
<http://office.microsoft.com/ru-ru/images/?Origin=EC790014051049&CTT=6&ver=12&app=powerpnt.exe>
3. Смайлы из программы IncrediMail