



Викторина по географии



Вопросы по школьной программе

Правила

- В викторине 10 вопросов.
- Управление: с помощью мыши – щелкните левой кнопкой мыши по карте страны или континента, чтобы ответить на вопрос викторины.
- В любой момент вы можете выйти из викторины – для этого нажмите клавишу ESC.
- За каждый правильный ответ отображается синий глобус , за неправильный – красный .
- На последнем слайде подсчитывается и отображается результат (количество правильных и неправильных ответов) и правильные ответы.

НАЧАТЬ



Щелкните левой кнопкой мыши по карте, чтобы
ответить



Страна в Южной Америке, получившее свое название в XIX веке в честь
путешественника Симона Боливара?



Щелкните левой кнопкой мыши по карте, чтобы
ответить



Острова какой страны лежат на экваторе?



Щелкните левой кнопкой мыши по карте, чтобы
ответить



На каком континенте или стране живут киви?



Щелкните левой кнопкой мыши по карте, чтобы
ответить



Страна-родина оливок и науки географии?



Щелкните левой кнопкой мыши по карте, чтобы
ответить



На территории этой страны находится нулевая точка отсчета долготы и часовых поясов земного шара.



Щелкните левой кнопкой мыши по карте, чтобы
ответить



На климат этой страны оказывают сильное влияние Гималаи и пустыня Тар.



Щелкните левой кнопкой мыши по карте, чтобы
ответить



Это единственная часть света, где нет пустынь.



Щелкните левой кнопкой мыши по карте, чтобы
ответить



На территории этой страны нет ни одной реки.



Щелкните левой кнопкой мыши по карте, чтобы
ответить



Самый высокий из потухших вулканов на Земле – Аконкагуа находится в этой стране.




вопро 10
с

Щелкните левой кнопкой мыши по карте, чтобы
ответить



В мире только одна река, которая берет свое начало у экватора и течет в зону умеренного климата: Нил. По малопонятной причине остальные реки текут в обратном направлении.

На территории какой страны находится Нил?

A faded world map is visible in the background, showing the continents of North America, South America, Africa, Europe, Asia, and Australia. The map is light blue and white, matching the overall theme of the slide.

**Даны ответы не на все вопросы
викторины.
Выйдите и начните с начала.**

ВЫХОД