



**Министерство природных ресурсов
и охраны окружающей среды Республики Коми**

ОСНОВНЫЕ ЭТАПЫ ФОРМИРОВАНИЯ СИСТЕМЫ ООПТ В РЕСПУБЛИКЕ КОМИ

Л.Я. Огородовая

Корткерос - 15 марта 2012 г

Федеральный закон «Об особо охраняемых природных территориях»
от 14 марта 1995 г. № 33-ФЗ

Особо охраняемые природные территории - участки земли, водной поверхности и воздушного пространства над ними, где располагаются природные комплексы и объекты, которые имеют особое природоохранное, научное, культурное, эстетическое, рекреационное и оздоровительное значение, которые изъяты решениями органов государственной власти полностью или частично из хозяйственного использования и для которых установлен режим особой охраны.

Особо охраняемые природные территории относятся к объектам общенационального достояния.

С учетом особенностей режима особо охраняемых природных территорий и статуса находящихся на них природоохранных учреждений различаются следующие категории указанных территорий:

- а) государственные природные заповедники, в том числе биосферные;
- б) национальные парки;
- в) природные парки;
- г) государственные природные заказники;
- д) памятники природы;
- е) дендрологические парки и ботанические сады;
- ж) лечебно-оздоровительные местности и курорты.

Государственные природные заказники могут иметь различный профиль, в том числе быть:

а) комплексными (ландшафтными), предназначенными для сохранения и восстановления природных комплексов (природных ландшафтов)



Федеральный закон «Об особо охраняемых природных территориях»
от 14 марта 1995 г. № 33-ФЗ

Государственные природные заказники могут иметь различный профиль, в том числе быть:

б) биологическими (ботаническими и зоологическими), предназначенными для сохранения и восстановления редких и исчезающих видов растений и животных, в том числе ценных видов в хозяйственном, научном и культурном отношении;



**Федеральный закон «Об особо охраняемых природных территориях»
от 14 марта 1995 г. № 33-ФЗ**

Государственные природные заказники могут иметь различный профиль, в том числе быть:

в) палеонтологическими,

предназначенными для сохранения ископаемых объектов;



Федеральный закон «Об особо охраняемых природных территориях» от 14 марта 1995 г. № 33-ФЗ

Государственные природные заказники могут иметь различный **профиль**, в том числе быть:

г) **гидрологическими**
(болотными,
озерными, речными,
морскими),
предназначенными




для сохранения и
восстановления ценных
водных объектов и
экологических систем;

**Федеральный закон «Об особо охраняемых природных территориях»
от 14 марта 1995 г. № 33-ФЗ**

Государственные природные заказники могут иметь различный **профиль**, в том числе быть:

д) **геологическими**,
предназначенными
для сохранения
ценных объектов и
комплексов неживой
природы.



**Федеральный закон «Об особо охраняемых природных территориях»
от 14 марта 1995 г. № 33-ФЗ**

Динамика изменения в Республике Коми количества федеральных и региональных ООПТ

<u>Год</u>	<u>Образованы</u>	<u>Упразднены</u>	<u>Функционируют</u>
1930	1		1
1964	1		2
1967	15		17
1973	20		37
1975	1		38
1978	99		137
1984	62		199
1988		2	197
1989	89		286
1990	1		287
1993	15		302
2002		36	266
2003		1	265
2004		10	255
2006		2	253
2008		11	242
2009		2	240
2010		1	239
ИТОГО	304	65	239



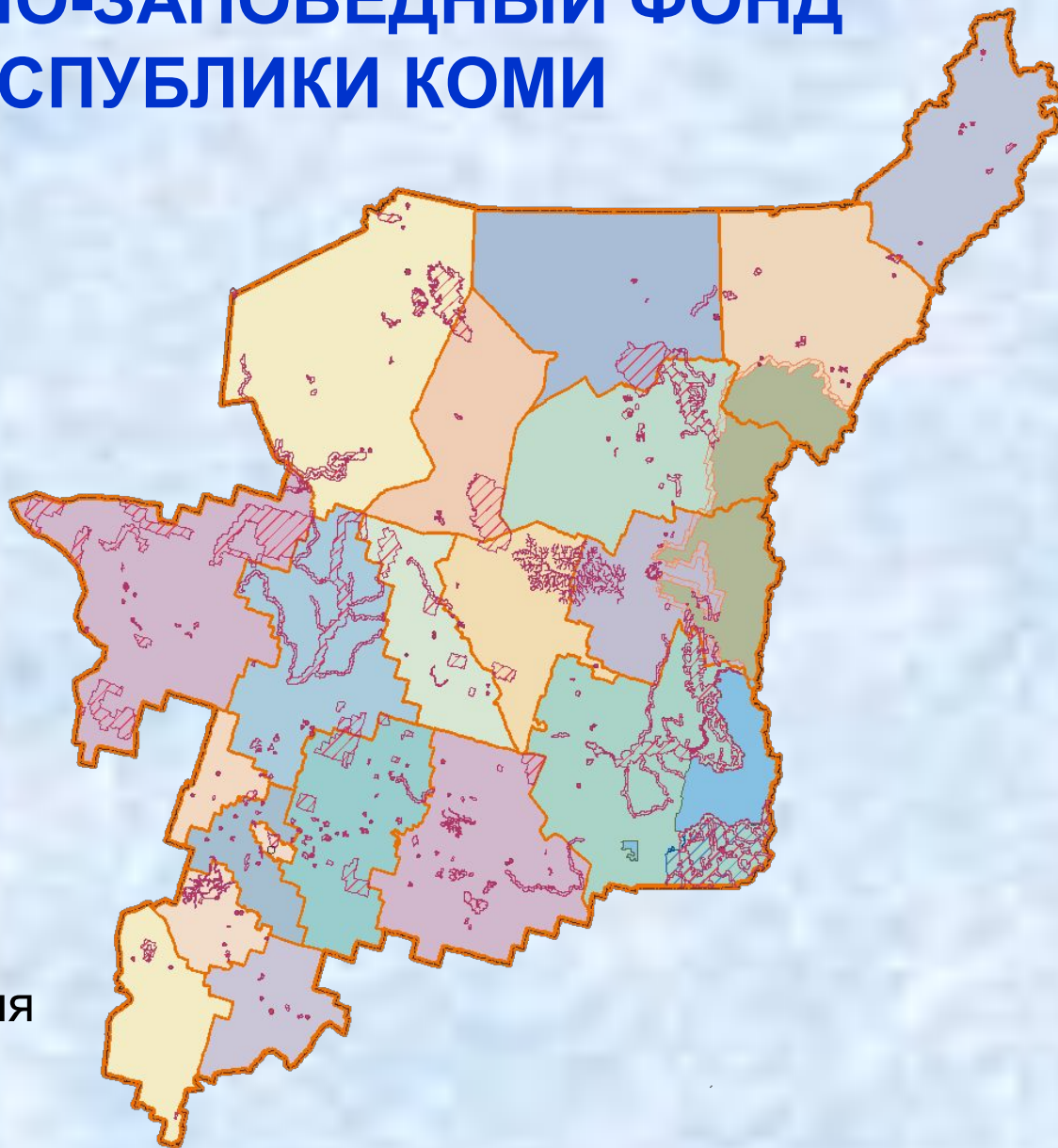
ПРИРОДНО-ЗАПОВЕДНЫЙ ФОНД РЕСПУБЛИКИ КОМИ

239 ООПТ, в их числе:

Печоро-Илычский
государственный
природный биосферный
заповедник

Национальный парк
«Югыд ва»

164 государственных
природных заказника и
73 памятника природы
республиканского значения



Динамика изменения количества ООПТ в Корткеросском районе

<u>Год</u>	<u>Образованы</u>	<u>Кол-во</u>	<u>Год упраздн.</u>
1964	лесной (кедровый) заказник	1	
1967	лесной заказник	1	
1978	20 болотных заказников 3 болотных и один водный памятники природы	24	
1984	ихтиологический заказник	1	1988
1989	3 болотных и 1 комплексный заказник	4	
1993	5 комплексных заказников	5	
ИТОГО	32 заказника и 4 памятника природы	36	1

Региональные ООПТ в МО МР «Корткеросский»

Общее количество ООПТ – 35,
в том числе:

Государственные природные заказники:

кедровые – 1

лесные – 1

комплексные – 6

болотные - 23

Памятники природы:

водные – 1

болотные - 3

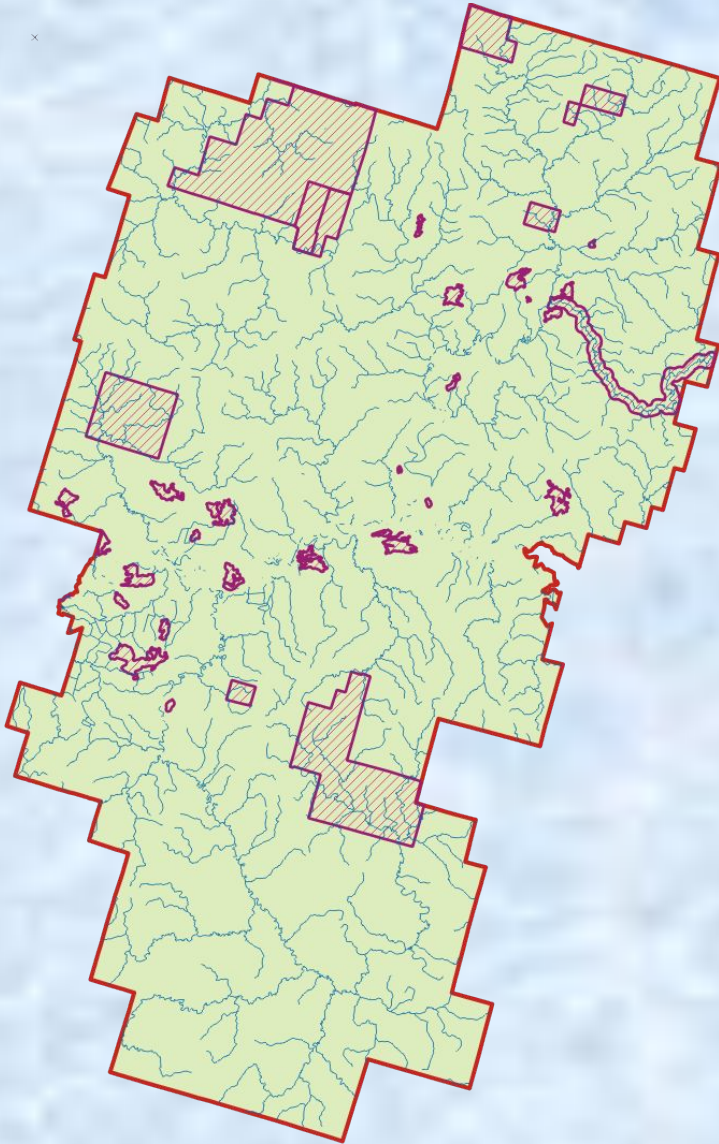

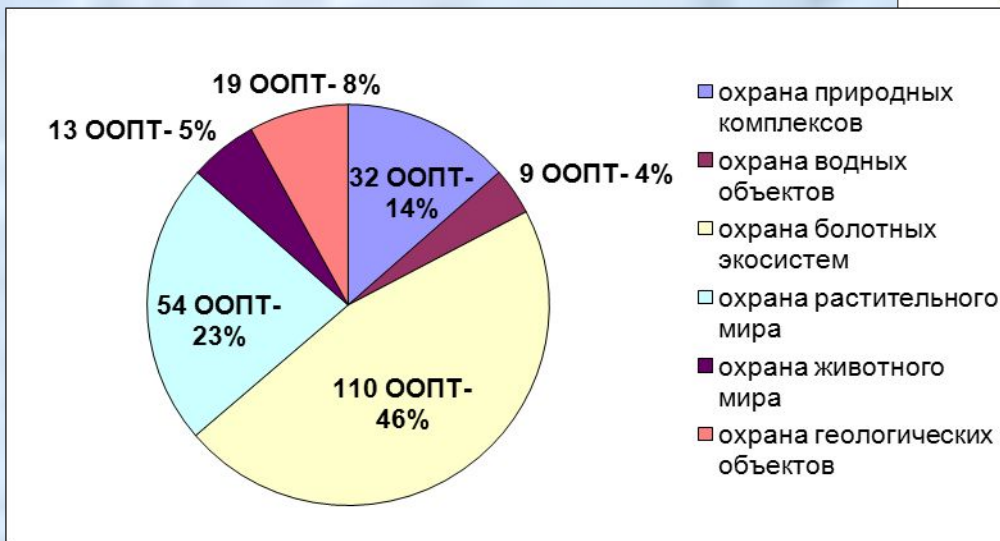
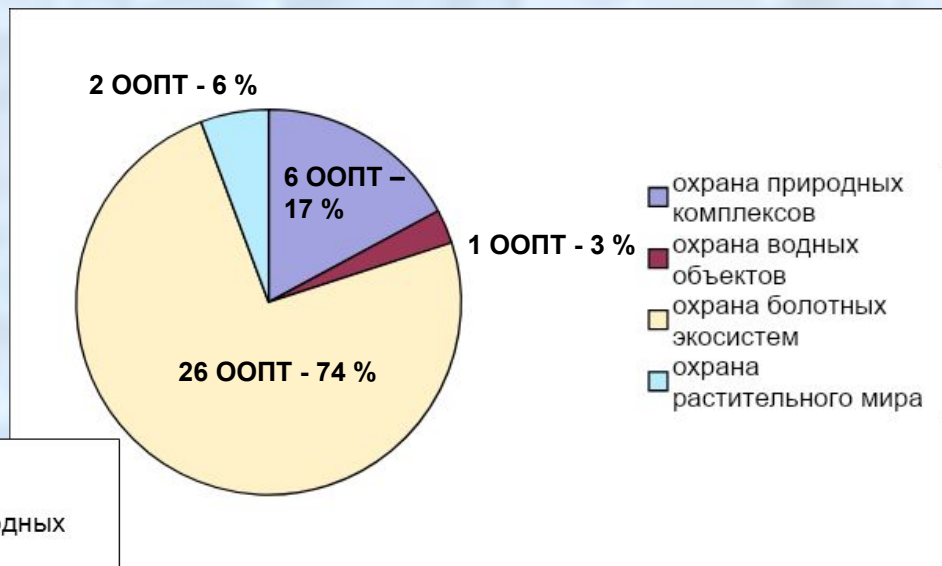


Диаграмма распределения ООПТ регионального значения по целям и задачам их функционирования по Корткеросскому району



по Республике Коми





Проект ПРООН/ГЭФ
ООПТ
Республики Коми



Управление
Росприроднадзора
по Республике Коми



Министерство природных
ресурсов и охраны
окружающей среды
Республики Коми



Глобальный
Экологический Фонд



Программа развития
ООН

ПРОЕКТ ПРООН / ГЭФ 00059042

**УКРЕПЛЕНИЕ СИСТЕМЫ ОСОБО ОХРАНЯЕМЫХ ПРИРОДНЫХ ТЕРРИТОРИЙ
РЕСПУБЛИКИ КОМИ В ЦЕЛЯХ СОХРАНЕНИЯ БИОРАЗНООБРАЗИЯ
ПЕРВИЧНЫХ ЛЕСОВ В РАЙОНЕ ВЕРХОВЬЕВ РЕКИ ПЕЧОРА**



СПАСИБО ЗА ВНИМАНИЕ