

Жемчужина России - Северный Кавказ

Заочное путешествие

Географическое положение

ТРАНСПОРТНО-ГЕОГРАФИЧЕСКОЕ ПОЛОЖЕНИЕ



Кавказ - обширная территория между Чёрным, Азовским и Каспийским морями площадью 440 тысяч квадратных километров.

Природные ландшафты Северного Кавказа.



Рододендроны.

Природные условия Кавказа изменяются от субтропиков на Черноморском побережье до вечных снегов и льдов Большого Кавказского хребта.

Рельеф

Северный Кавказ характеризуется значительным разнообразием рельефа, которое обусловлено разнообразием строения земной коры.



В основании территории расположены платформенные участки и область альпийской складчатости. Участки платформ выражены в рельефе равнинами Предкавказья, а складчатой области соответствуют горные хребты.

Равнины Северного Кавказа

Р

Кумо-Манычская впадина. Ширина 20 - 30 км, в центральной части суживается до 1 - 2 км.



Кумо-Манычская впадина - тектоническое желобовидное понижение, отделяющее Предкавказье от степей и полупустынь юга Восточно-Европейской равнины и соединившее Кубано-Приазовскую и Прикаспийскую низменности.

Предгорья Северного Кавказа



Окраина Лого-Наки. Адыгея.





Склон горы Машук.



Горы Северного Кавказа

Преобладающие высоты горной системы превышают 3 тысячи метров.
Здесь же находится высшая точка России - гора Эльбрус (5642 м).



Вид на район Бизенги.

Приэльбрусье.

Вулканы Кавказа.



Вулканы Кавказа считаются потухшими - горы Эльбрус, Казбек.

Климат.



Северный Кавказ характеризуется разнообразным климатом на ограниченной по площади территории выделяются три типа климата.

Местные ветры фён и бора.

Фён - тёплый, а иногда горячий ветер, исходящий с гор в долины.

долины.

Возникает чаще всего весной при



ВЫЗН

СТЬ С

Бора - холодный северный ветер, достигающий ураганной скорости. Образуется чаще зимой, когда холодный воздух быстро переваливает через нивы.



Внезапно налетая, приводит к обледенению судов, проводов, построек. Характерен в районе города Новороссийска - «новороссийская бора».

Природные зоны.




Горный ледник Дагестана.

Природные Ресурсы.



Рекреационные ресурсы.



Туризм

Минеральные ресурсы.

Разнообразие минеральных ресурсов района обусловлено сложностью геологического строения территории. Рудные полезные ископаемые приурочены к областям новой складчатости, а топливные к платформенным областям.



Порт Махачкалы.



Новороссийск - главный нефтеналивной порт страны. А первый нефтяной фонтан был получен в России в 1864 году из скважины, пробуренной у реки Кудако на Кубани.

Агроклиматические и почвенные ресурсы.



Водные ресурсы.

Основной недостаток природных условий - неравномерная обеспеченность водными ресурсами. Лучше обеспечена влагой западная часть, особенно Черноморское побережье и склоны гор. Северо-восток и восток района - безводны, засушливы.



Горные реки обладают большим гидроэнергетическим потенциалом, а воды равнинных рек используются на орошение.

Население Кавказа.



Национальный состав.



Кабардинцы.




Ингуши.

Размещение населения.

Большая часть населения Северного Кавказа проживает в городах. Всего насчитывается около 100 городов. Самый крупный по численности населения город - Ростов - на - Дону - единственный на Северном Кавказе город-миллионер.



Ставрополь



Ростов-на-Дону



Краснодар



Ингушетия. Магас. Здание администрации президента.

Декоративно-художественные промыслы.



Дагестан. Дорога к аулу Кубачи, где живут мастера художественной обработки металлов: чеканка, гравировка, ажурное литьё, черневые изделия из серебра.