


Урок 1. Предмет экономической и социальной географии мира.

- **Экономическая и социальная география мира – это общественная географическая наука.**
- **Она изучает развитие и размещение населения и хозяйства в мире в целом, в отдельных регионах и странах.**
- **Затрагивая вопросы международных отношений, глобальных проблем человечества и взаимодействия общества и природы, социально-экономическая география позволяет лучше понять современный этап мирового развития.**

- 
- **Предметом изучения социально-экономической географии являются процессы формирования, функционирования и развития территориальных социально-экономических систем, а также способы управления ими.**

Впервые термин «экономическая география» появился в 1760 г.
В научный оборот этот термин ввел М.В. Ломоносов. Он
разработал систему географических наук.



В настоящее время в состав дисциплин, изучаемых социально-экономической географией, входят:

- **социальная география;**
- **география населения;**
- **геодемография;**
- **география сферы обслуживания;**
- **рекреационная география;**
- **экономическая география;**
- **география промышленности;**
- **география транспорта;**
- **география сельского хозяйства;**
- **география внешних экономических связей;**
- **геоэкология.**

При изучении социально-экономической географии используют следующие научные методы:

- **Метод системного анализа.** Включает изучение внутренних и внешних связей территориальной системы и всестороннее изучение всей территориальной системы.
- **Статистический метод.** Включает обработку и анализ большого массива количественной информации.
- **Картографический метод.** Необходим для изучения размещения хозяйства и населения в разрезе стран и отдельных регионов.
- **Сравнительно-географический метод.** Предполагает сравнение различных территориальных систем по различным признакам.
- **Исторический метод.** С помощью сравнения общего и особенного в исторических явлениях выявляет основные тенденции развития.

В нашей стране становление науки экономической географии связано с именами многих ученых-географов.

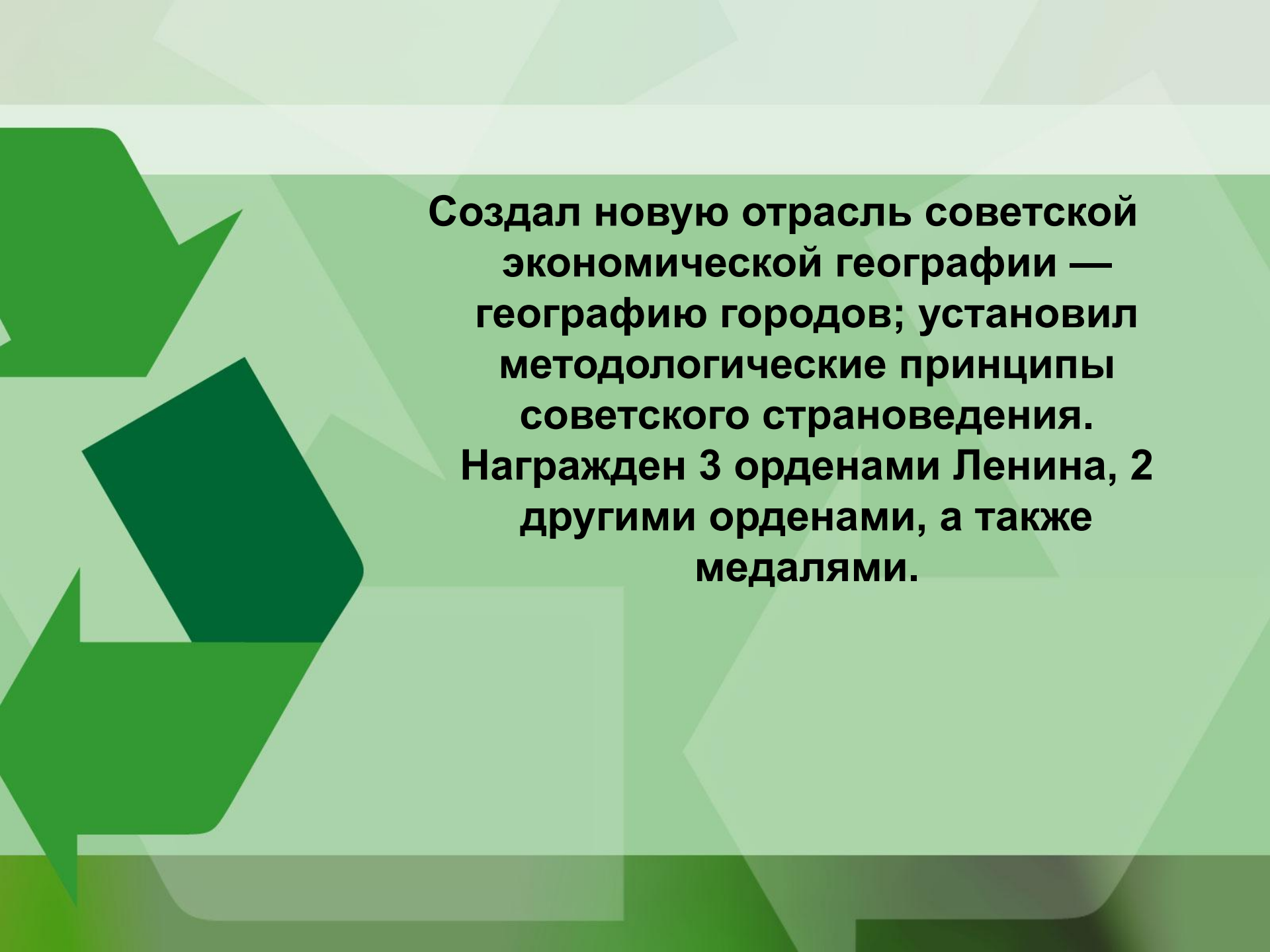


Советский экономико-географ, участник революционного движения, общественный деятель, член-корреспондент АН СССР (1939), профессор МГУ (с 1929) и других вузов Москвы, заслуженный деятель науки РСФСР (1943), Герой Социалистического Труда (1962). Член Коммунистической партии с 1898 (перерыв в 1917—20 — был меньшевиком-интернационалистом).

**Баранский Николай Николаевич
1881 – 1963**



- **Основоположник районного направления в экономической географии. Основал кафедру экономической географии в ряде вузов, в том числе в Московском университете. При его активном участии в Московском университете создан географический факультет. Написал ряд учебников по экономической географии СССР.**

The background features a light green gradient with several large, semi-transparent green geometric shapes, including triangles and polygons. On the left side, there are three prominent green arrows: one pointing down, one pointing left, and one pointing up, arranged in a circular pattern.

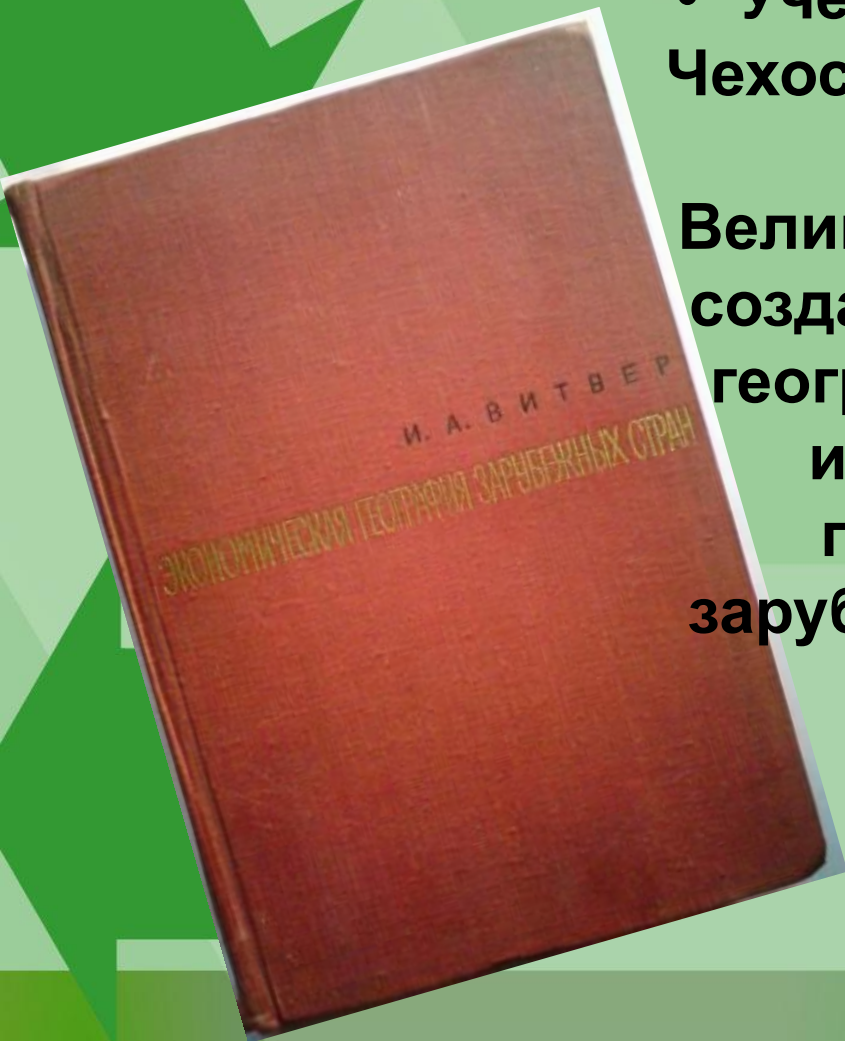
Создал новую отрасль советской экономической географии — географию городов; установил методологические принципы советского страноведения. Награжден 3 орденами Ленина, 2 другими орденами, а также медалями.



Организатор науки, один из основателей советской научной школы социально-экономической географии зарубежного мира и страноведения.

Специализировался на изучении стран Латинской Америки, Франции, Германии и др. стран Европы. Автор известного учебника «Экономическая география зарубежных стран» (16 изданий в 1935—1955 гг.).

**Витвер Иван Александрович
(1891–1966)**



- Учебник был издан в Польше, Чехословакии, Болгарии, Венгрии, ГДР, Китае, Японии, Великобритании, Франции. В МГУ создал географические курсы по географии мирового хозяйства, истории экономической и политической географии зарубежных стран, спецкурсы по Германии, Франции и Великобритании.

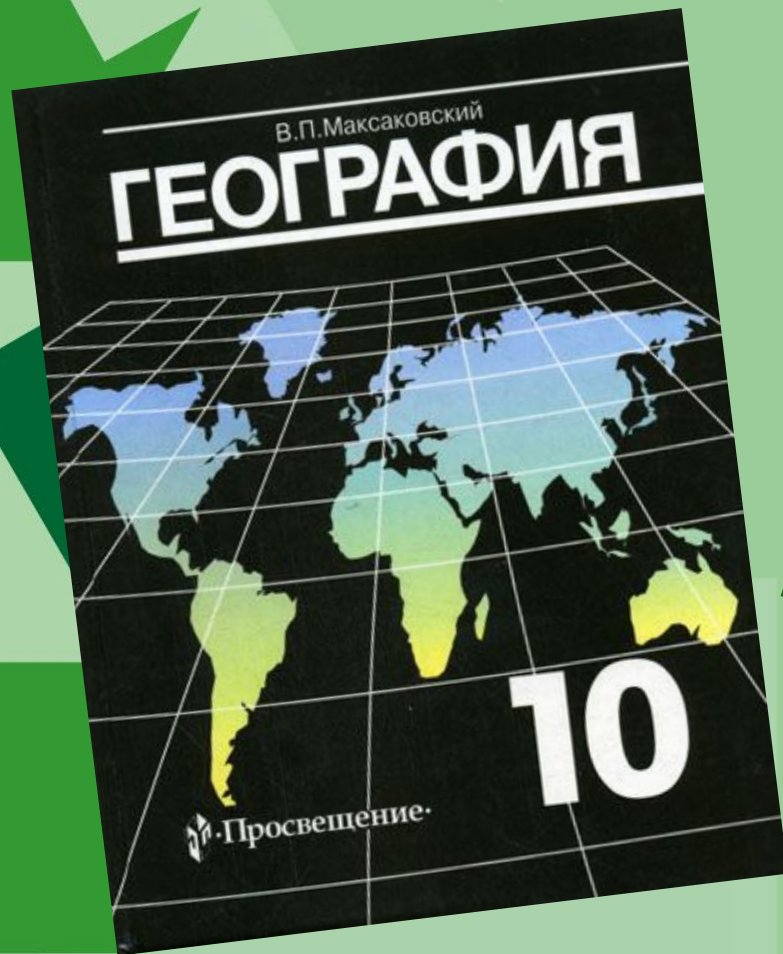


**Владимир
Павлович
Максаковский**

Известен в первую очередь как автор серии учебников по социально-экономической географии мира.

Почетный член Русского географического общества, географических обществ Болгарии и Чехии. Входит в Учебно-Методический Совет по географии УМО по классическому университетскому образованию Секция экономической и социальной географии. Почетный профессор МПГУ, входит в ученый совет вуза, заведующий кафедрой экономической и социальной географии географического факультета Московского педагогического государственного университета.

Познакомимся со структурой учебника.



Что необходимо на уроках географии:

учебник

атлас

контурные карты

простой карандаш

цветные карандаши

двойной листок в клетку

Домашнее задание.

- Стр.5-7
- Приготовить всё необходимое для уроков географии.