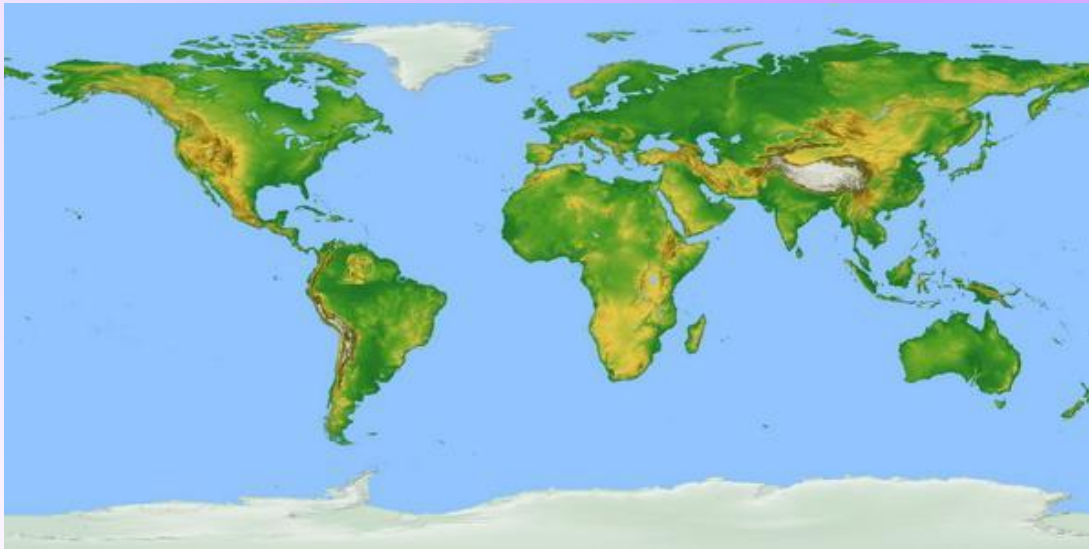


Государства на карте мира



Автор: Булыгина Л.Н.
учитель географии
сш №94 г.Тольятти

Цели и задачи:

- познакомить учащихся с этапами формирования политической карты мира;
- сформировать понятие «политическая карта мира»;
- изучить группировку стран, основанную на многообразии стран;
- развитие интереса к предмету.

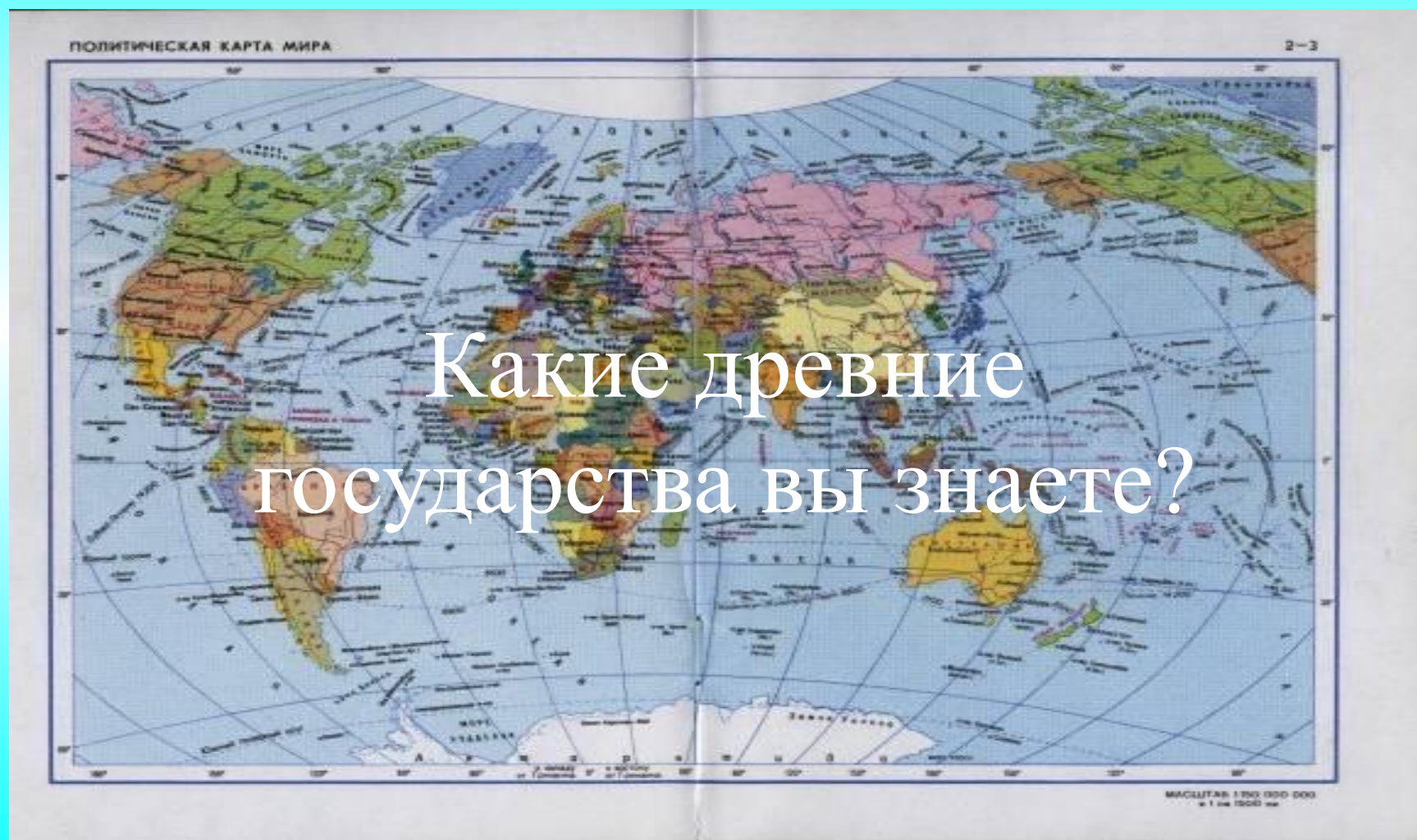
Аннотация

Опираясь на знания учащихся, полученные на уроках истории древнего мира, данная презентация позволит расширить представления учащихся о формировании политической карты и о многообразии стран в мире.

План урока

1. Этапы формирования политической карты мира.
2. Группировка стран.
3. Практическая работа.

Этапы формирования политической карты



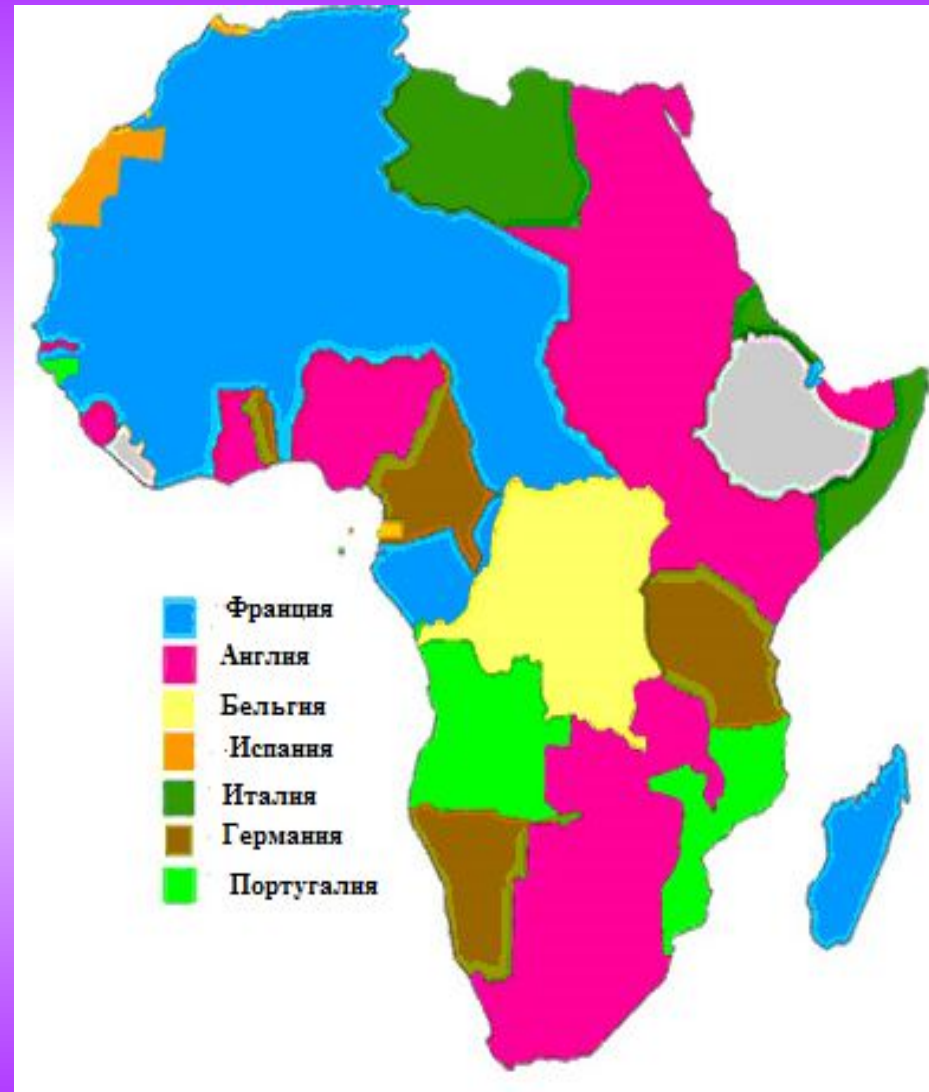
Древний период (до V в.н.э.)



Средневековый период (V—XV вв.)



Новый период
(XV-XVI вв.),
характеризующийся
началом европейской
КОЛОНИАЛЬНОЙ
ЭКСПАНСИИ.



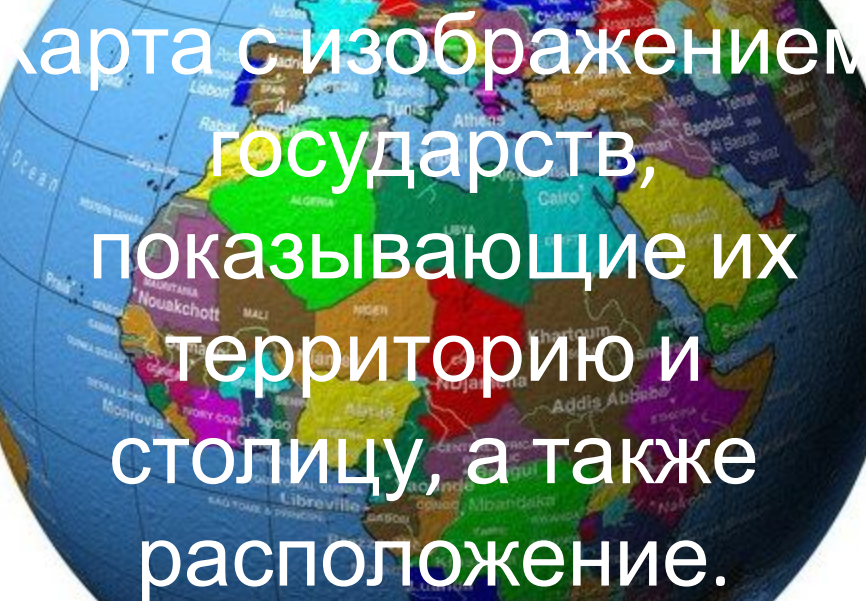
Найдите на карте

Новейший период

Современная
политическая
карта мира
насчитывает
около 230
государств



Что такое политическая карта мира?



карта с изображением
государств,
показывающие их
территорию и
столицу, а также
расположение.

Государства

```
graph TD; A[Государства] --> B[по географическому положению]; A --> C[по площади]; A --> D[по численности населения];
```

по

географическому

положению

по площади

по

численности

населения

По размерам территории

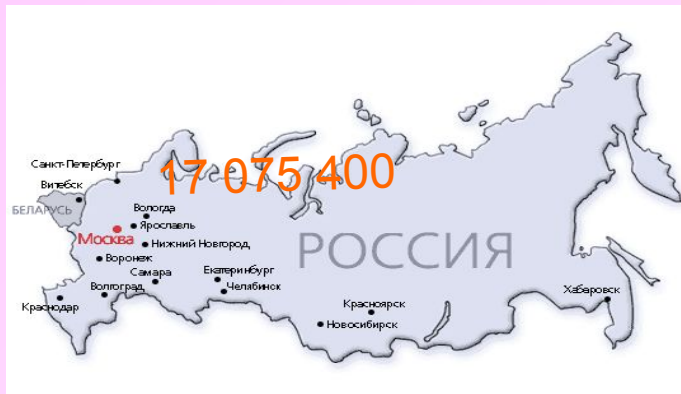


```
graph TD; A[По размерам территории] --> B[большие (страны – гиганты) 7 стран]; A --> C[«крупные страны»]; A --> D[микросоударства];
```

большие
(страны –
гиганты)
7 стран

«крупные страны» микросоударства

Страны -гиганты



Найдите на карте

Крупные страны Европы



Исландия



Великобритания



Италия



Испания



Франция



Финляндия



Польша

Крупные страны Азии



Китай



Индия



Монголия



Вьетнам



Саудовская Аравия



Крупные страны Африки



Египет



Эфиопия



Демократическая
Республика Конго



Алжир



Танзания



ЮАР



Нигерия

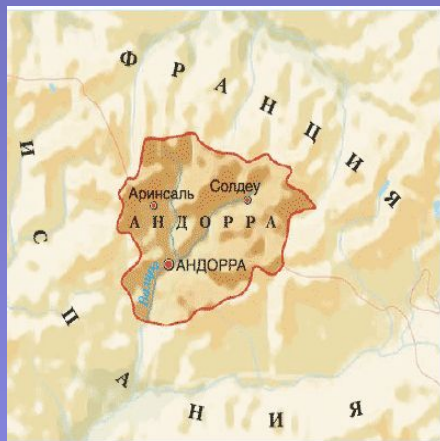


Микрогосударства

1,95 км²



465 км²



160 км²



61 км²



0,44 км²



Найдите на карте

Страны по численности населения

Китай 1 321 851

Пакистан 164 741,9

Индия 1 129 866,2

Бангладеш 150 448,3

США 301 139,9

Россия 141 377,8

Индонезия 234 694

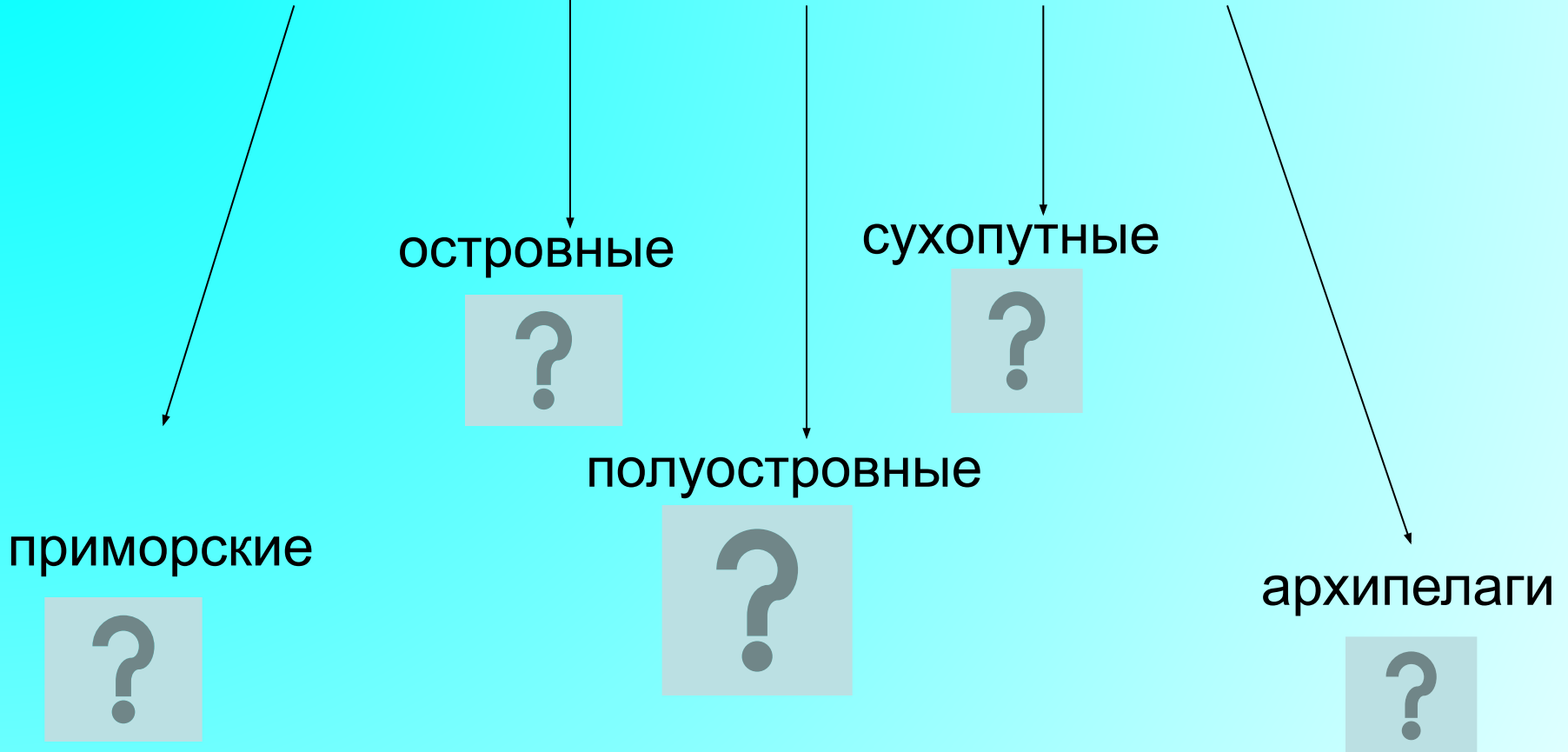
Нигерия 135 031,2

Бразилия 190 010,6

Япония 127 433,5

Найдите на карте

Страны по географическому положению



Наведите курсор на категории

Приморские страны



Найдите на карте



Островные страны



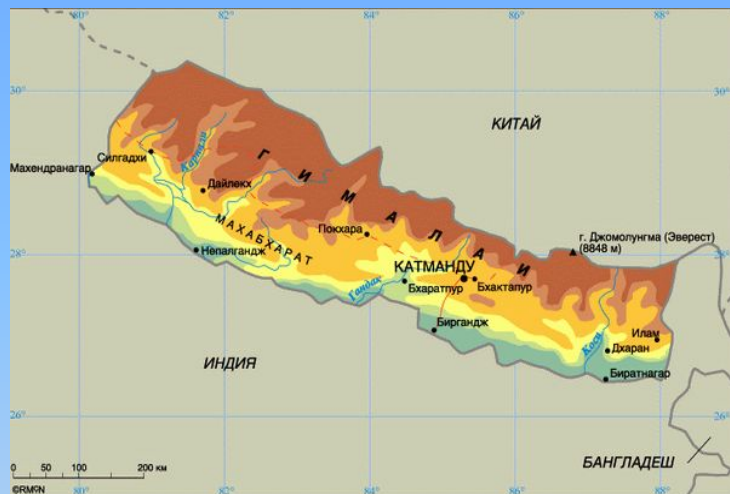
Найдите на карте

Полуостровные страны



Найдите на карте

Сухопутные страны



Найдите на карте

Страны - архипелаги



Найдите на карте

Вопросы для повторения

1. Что такое политическая карта мира?
2. Сколько государств насчитывается на карте мира?
3. Назовите этапы формирования карты мира?
4. Назовите древние государства?
5. Какие территории были открыты в средневековье?
6. Назовите колониальные империи?
7. По какому принципу делят государства?
8. Назовите страны- гиганты?
9. Назовите микросоударства?
10. Перечислите крупные страны по населению?
11. По географическому положению страны делят на какие группы?

Практическая работа

План.

1. На каком материке находится, в какой его части, между какими меридианами и параллелями?
2. Какая страна по географическому положению?
3. Страны-соседи.
4. Столица государства и ее координаты?
5. В каком поясе освещенности находится?